

嘉義縣 115 年度水災危險潛勢地區
保全計畫



嘉義縣政府
中華民國 115 年 3 月

目錄

目錄.....	I
圖目錄.....	I
表目錄.....	II
附錄.....	II
第一章、目的.....	1
第二章、水災危險潛勢地區之劃定.....	3
第三章、水災危險潛勢地區應變暨疏散撤離措施.....	19
第四章、附則.....	37

圖目錄

圖 1-1 水災業務營運持續計畫循環圖.....	2
圖 3-1 嘉義縣災情通報流程圖.....	19
圖 3-2 防汛器材運用流程圖.....	20
圖 3-3 移動式抽水機運用流程圖.....	32
圖 3-4 水災疏散撤離作業流程圖.....	34
圖 3-5 水災疏散撤離資訊傳遞流程圖.....	35
圖 4-1 水災疏散避難圖相關資訊配置圖(以布袋鎮岑海里為例).....	38
圖 4-2 指示牌製作樣式範例(以布袋鎮岑海里為例).....	38

表目錄

表 2-1 嘉義縣水災危險潛勢地區保全計畫表.....	4
表 3-1 移動式抽水機預佈表.....	22

附錄

附錄 1、嘉義縣淹水潛勢圖(資料來源：經濟部水利署)

附錄 2、嘉義縣易淹水及近 5 年重大淹水地區表

附錄 3、高積（淹）水潛勢區防汛熱點位置表：

附錄 4、嘉義縣防汛器材資源表

附錄 5-1、災害通報單

附錄 5-2、災情查報處置表

附錄 5-3、災情管制表

附錄 5-4、水利署移動式抽水機支援申請表

附錄 6-1、嘉義縣災情人員與防汛搶險隊員編組表

附錄 6-2、河川分署移動式抽水機聯絡表

附錄 6-3、水災緊急通報資料表

附錄 6-4、嘉義縣內抽水站位置及管理聯絡人表

附錄 7、全縣各鄉鎮市水災疏散避難圖

附錄 8、嘉義縣轄內水災避難據點位置表

附錄 9、鄉（鎮、市）「水災危險潛勢地區保全計畫」參考範本格式

附錄 10、嘉義縣水災災害疏散撤離權責分工表

附錄 11-1 嘉義縣水災應變參考水位站位置及警戒水位表

附錄 11-2 嘉義縣水災應變參考水位計(雨量站)位置及區排名稱表

附錄 11-3 嘉義縣水災應變參考 CCTV 位置及設備數量表

附錄 11-4 嘉義縣境內本府轄管之公告區域排水一覽表

附錄 12-1、經濟部移動式抽水機運用及維護管理作業要點

附錄 12-2、經濟部淹水災害通報作業要點

附錄 12-3、各級政府災時對疏散撤離之作業分工事項表

附錄 13、水災業務持續計畫(BCP)

嘉義縣水災危險潛勢地區保全計畫

第一章、目的

各直轄市、縣(市)政府依「災害防救法」第 20 條第 1 項規定，原已訂有地區災害防救業務計畫，包括減災、整備、應變及復建等防救災等各階段計畫重點工作。為進行水患防治工作，除加速推動流域整體治理外，並加強推動流域綜合治理計畫之避洪減災非工程措施，落實全民自主防災行動，持續推動及輔導水患自主防災社區、健全水情及災情資訊網絡，以及擴增移動式抽水機能量，提升防救災能量，並掌握嘉義縣轄管區域易受水害及水災危險潛勢地區，就其保全對象及警戒範圍擬訂各項應變暨疏散撤離措施，俾於颱風豪雨應變期間及時啟動相關應變及疏散撤離作業，以有效減少災損及保障保全對象生命財產安全。

當發生大規模積水災害時，除民間會受災害衝擊，政府部門同樣可能會受到災害影響導致運作機能停止，若受影響之業務涉及災害防救之應變工作，將導致公部門第一時間無法獲得相關資訊及提供災害防救能量。目前國際間已逐步納入「業務持續性計畫」(Business Continuity Plan, BCP)概念，結合預防和復原控制之措施及程序，將災害和管理缺失造成的營運中斷情形降低到可接受的程度，為使水災保全計畫能符合 BCP 精神，考量治理工程及構造物維護管理措施，亦屬可降低淹水災害威脅之一環，藉由災害應變四階段(減災、整備、應變及復原)盤點各階段重點工作及運作情形(參圖 1-1)，未來更將持續透過滾動檢討使本計畫更臻完善。

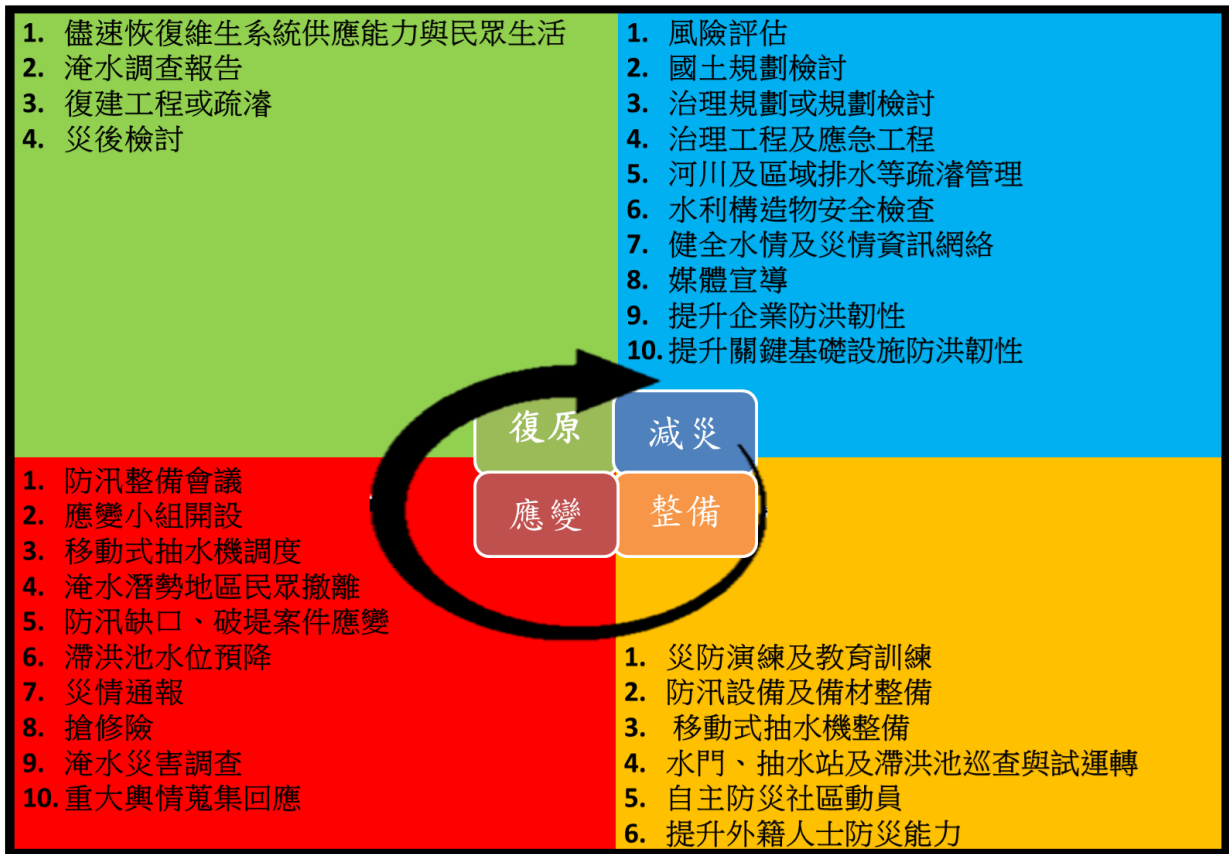


圖 1-1 水災業務營運持續計畫循環圖

第二章、水災危險潛勢地區之劃定

依據嘉義縣 24 小時暴雨 500 毫米淹水潛勢圖，繪製轄區淹水深度 50 公分(含)以上淹水潛勢圖(附錄 1)，同時參考近 5 年轄區重大淹水地區調查表(附錄 2)等資料，就轄區淹水嚴重地區、村落人口聚集處、重要保護標的或歷(近)年颱風豪雨有實際執行水災疏散撤離之區域等原則，據以劃定水災危險潛勢地區。

依據劃定之水災危險潛勢地區，並就該地區內之保全對象及其相對應之避難處所及疏散撤離緊急通報人(村里長)等資料，製作成「水災危險潛勢地區保全計畫表」(表 2-1)，俾快速應用於疏散撤離作業。

表 2-1 嘉義縣水災危險潛勢地區保全計畫表

【備註：謹供防救災應用，並注意個人資料保護】

水災危險潛勢地區(鄉鎮市區-村里)	保全戶數	保全人數	避難處所	避難處所地址	避難處所聯絡人	聯絡電話	村里長(撤離通報)	聯絡電話
東石鄉東石村	-	104	東石鄉公所	嘉義縣東石鄉東石村3號	黃錫雄		黃錫雄	
東石鄉永屯村	-	37	東榮國中會議室	嘉義縣東石鄉永屯村39-2號	陳智煌		陳智煌	
東石鄉猿樹村	-	247 94	東石國小學生活動中心 東石鄉老人文康中心	嘉義縣東石鄉猿樹村117號 嘉義縣東石鄉猿樹村151-10號	黃聰吉		黃聰吉	
東石鄉塭港村	-	75	塭港國小教學大樓	嘉義縣東石鄉塭港村170號	許錫林		許錫林	
東石鄉三家村	-	28 118	三江國小教學大樓 三家村福靈宮	嘉義縣東石鄉三家村16號 東石鄉三家村73-3號	蕭振部		蕭振部	
東石鄉港口村	-	100	港口宮	嘉義縣東石鄉港口村5號	丁振管		丁振管	
東石鄉下楫村	-	63	下楫國小學生活動中心	嘉義縣東石鄉下楫村147號	陳慶堂		陳慶堂	
東石鄉港墘村	-	39	港墘國小教室	嘉義縣東石鄉港墘村64號	嚴玄明		嚴玄明	
東石鄉洲仔村	-	300	洲仔代天府	嘉義縣東石鄉洲仔村4鄰44-1號	鄭清木		鄭清木	
東石鄉西崙村	-	38	龍崗國小演藝廳	嘉義縣東石鄉西崙村131號	唐啟泰		唐啟泰	
東石鄉網寮村	-	36	網寮國小教學行政大樓	嘉義縣東石鄉網寮村27號	戴慶堂		戴慶堂	

水災危險 潛勢地區 (鄉鎮市區-村里)	保全 戶數	保全 人數	避難處所	避難處所 地址	避難處 所聯絡 人	聯絡電話	村里長 (撤離 通報)	聯絡電話
東石鄉塭 仔村	-	40	塭仔村圓明 寺	嘉義縣東 石鄉塭仔村 3鄰69號	鄭叁泰		鄭叁泰	
布袋鎮興 中里	1	1	布新國小-室 內	嘉義縣布 袋鎮岑海 里文昌街 61號	蕭維漢		蕭維漢	
布袋鎮見 龍里	2	2	見龍社區活 動中心	嘉義縣布 袋鎮見龍 里內田2號 之4	黃清基		黃清基	
布袋鎮龍 江里	1	1	布袋國小-室 內	嘉義縣布 袋鎮新厝 里65號	蕭吳王 珠		蕭吳王 珠	
布袋鎮振 寮里	1	1	布袋鎮立幼 兒園	嘉義縣布 袋鎮東港 里東港130 號之21	莊貴翔		莊貴翔	
布袋鎮西 安里	1	1	過溝多功能 活動中心	嘉義縣布 袋鎮中安 里7鄰過溝 頂厝11號 之2	陳福地		陳福地	
布袋鎮東 港里	1	1	布袋鎮立托 兒所	嘉義縣布 袋鎮東港 里東港130 號之21	林榮泰		林榮泰	
布袋鎮江 山里	2	2	布袋鎮立托 兒所	嘉義縣布 袋鎮東港 里東港130 號之21	翁振家		翁振家	
布袋鎮新 岑里	2	2	新岑社區活 動中心	嘉義縣布 袋鎮新岑 里1鄰郭岑 寮7號之26	蔡政舉		蔡政舉	
布袋鎮新 民里	3	3	新塭國民小 學	嘉義縣布 袋鎮新民 里新塭374 號	蔡承佑		蔡承佑	

水災危險 潛勢地區 (鄉鎮市 區-村里)	保全 戶數	保全 人數	避難處所	避難處所 地址	避難處 所聯絡 人	聯絡電話	村里長 (撤離 通報)	聯絡電話
布袋鎮好 美里	2	2	好美國小-室 內	嘉義縣布 袋鎮好美 里虎尾寮 106號	蘇元勳		蘇元勳	
義竹鄉岸 腳村	37	123	義竹國小 中正堂 義竹圖書館 修緣禪寺 慈化寺 岸腳村活動 中心 義竹國中	嘉義縣義 竹鄉六桂村 208號 嘉義縣義 竹鄉六桂村 208號 嘉義縣義 竹鄉六桂村 238號 嘉義縣義 竹鄉六桂村 245-10號 嘉義縣義 竹鄉六桂村 220-1號嘉 義縣義竹 鄉岸腳村7 鄰50號嘉 義縣義竹 鄉岸腳村 59-2號	卓榮宏		卓榮宏	

水災危險 潛勢地區 (鄉鎮市 區-村里)	保全 戶數	保全 人數	避難處所	避難處所 地址	避難處 所聯絡 人	聯絡電話	村里長 (撤離 通報)	聯絡電話
義竹鄉義 竹村	47	153	義竹國小 中正堂 義竹圖書館 修緣禪寺 慈化寺 義竹活動中 心 義竹國中	嘉義縣義 竹鄉六桂村 208號 嘉義縣義 竹鄉六桂村 208號 嘉義縣義 竹鄉六桂村 238號 嘉義縣義 竹鄉六桂村 245-10號 嘉義縣義 竹鄉六桂村 220-1號 嘉義縣義竹村 13鄰117號 嘉義縣義 竹鄉岸腳村 59-2號	翁山鳳		翁山鳳	
義竹鄉六 桂村	48	145	義竹國小 中正堂 義竹圖書館 修緣禪寺 慈化寺	嘉義縣義 竹鄉六桂村 208號 嘉義縣義 竹鄉六桂村 208號 嘉義縣義 竹鄉六桂村 238號 嘉義縣義 竹鄉六桂村 245-10號 嘉義縣義 竹鄉六桂村 220-1號	黃江山		黃江山	
義竹鄉仁 里村	30	110	義竹鄉老人 會館 慈化寺	嘉義縣義 竹鄉仁里村 333-1號 嘉義縣義 竹鄉六桂村 220-1號	翁文宏		翁文宏	

水災危險 潛勢地區 (鄉鎮市 區-村里)	保全 戶數	保全 人數	避難處所	避難處所 地址	避難處 所聯絡 人	聯絡電話	村里長 (撤離 通報)	聯絡電話
義竹鄉傳 芳村	20	80	義竹鄉老人 會館 傳芳村活動 中心	嘉義縣 義 竹鄉仁里村 333-1 號嘉 義縣 義竹 鄉傳芳村 2 鄰 461 號之 1	翁璋賜		翁璋賜	
義竹鄉頭 竹村	25	90	義竹國小 中正堂 義竹圖書館 修緣禪寺 慈化寺 頭竹村活動 中心	嘉義縣 義 竹鄉六桂村 208 號 嘉義縣 義 竹鄉六桂村 208 號 嘉義縣 義 竹鄉六桂村 238 號 嘉義縣 義 竹鄉六桂村 245-10 號 嘉義縣 義 竹鄉六桂村 220-1 號嘉 義縣 義竹 鄉頭竹村 下寮 20 鄰 1 號	黃榮利		黃榮利	

水災危險 潛勢地區 (鄉鎮市 區-村里)	保全 戶數	保全 人數	避難處所	避難處所 地址	避難處 所聯絡 人	聯絡電話	村里長 (撤離 通報)	聯絡電話
義竹鄉五 厝村	33	127	義竹國小 中正堂 義竹圖書館 修緣禪寺 慈化寺 義竹國中	嘉義縣 義 竹鄉六桂村 208 號 嘉義縣 義 竹鄉六桂村 208 號 嘉義縣 義 竹鄉六桂村 238 號 嘉義縣 義 竹鄉六桂村 245-10 號 嘉義縣 義 竹鄉六桂村 220-1 號 嘉義縣 義 竹 鄉 岸 腳 村 59-2 號	顏福在		顏福在	
義竹鄉中 平村	20	80	光榮國小 中平村活動 中心	嘉義縣 義 竹鄉東光村 64 號 嘉義縣 義 竹鄉中平村 3 鄰 50 號	謝勝麒		謝勝麒	
義竹鄉埤 前村	20	70	南興國小分 校(東華國 小) 埤前村活動 中心	嘉義縣 義 竹鄉平溪村 1 號 嘉義縣 義 竹鄉埤前村 5 鄰 98 號	蔡榮文		蔡榮文	
義竹鄉平 溪村	20	80	南興國小分 校(東華國 小) 平溪村活動 中心	嘉義縣 義 竹鄉平溪村 1 號 嘉義縣 義 竹鄉平溪村 1 鄰 10 號	溫哲男		溫哲男	

水災危險 潛勢地區 (鄉鎮市區-村里)	保全 戶數	保全 人數	避難處所	避難處所 地址	避難處 所聯絡 人	聯絡電話	村里長 (撤離 通報)	聯絡電話
義竹鄉後 鎮村	20	70	南興國小分 校(東華國 小) 後鎮村活動 中心	嘉義縣義 竹鄉平溪村 1號 嘉義縣義 竹鄉後鎮村 2鄰17之2 號	張耿豪		張耿豪	
義竹鄉北 華村	30	70	南興國小 北華村活動 中心	嘉義縣義 竹鄉新店村 77號 嘉義縣義 竹鄉北華村 4鄰48號之 1	蔡明賢		蔡明賢	
義竹鄉新 店村	40	130	南興國小 新店村活動 中心	嘉義縣義 竹鄉新店村 77號 嘉義縣義 竹鄉新店村 1鄰2號	葉朝賢		葉朝賢	
義竹鄉東 過村	20	80	過路國小 東過村活動 中心	嘉義縣義 竹鄉西過村 279號 嘉義縣義 竹鄉東過村 9鄰100號	康榮郎		康榮郎	
義竹鄉西 過村	20	80	過路國小 過路社區長 青會	嘉義縣義 竹鄉西過村 279號 嘉義縣義 竹鄉西過村 18鄰272號	曾旭村		曾旭村	
義竹鄉官 和村	20	80	過路國小 官和村活動 中心	嘉義縣義 竹鄉西過村 279號 嘉義縣義 竹鄉官和村 10鄰138號 之1	王鐘啓		王鐘啓	

水災危險 潛勢地區 (鄉鎮市 區-村里)	保全 戶數	保全 人數	避難處所	避難處所 地址	避難處 所聯絡 人	聯絡電話	村里長 (撤離 通報)	聯絡電話
義竹鄉官 順村	25	80	過路國小 官順村活動 中心	嘉義縣義 竹鄉西過村 279 號 嘉義縣義 竹鄉官順村 8 鄰 309 號	陳樹成		陳樹成	
義竹鄉新 富村	10	30	過路國小	嘉義縣義 竹鄉西過村 279 號	林福傳		林福傳	
義竹鄉東 光村	20	70	光榮國小 東光村活動 中心	嘉義縣義 竹鄉東光村 64 號 嘉義縣義 竹鄉東光村 9 鄰 169 號	趙崇福		趙崇福	
義竹鄉東 榮村	20	60	光榮國小 東榮村活動 中心	嘉義縣義 竹鄉東光村 64 號 嘉義縣義 竹鄉東榮村 9 鄰 169 號 之 1	陳光輝		陳光輝	
義竹鄉龍 蛟村	20	90	南興國小分 校(東華國 小) 後鎮村活動 中心 龍蛟村活動 中心	嘉義縣義 竹鄉平溪村 1 號 嘉義縣義 竹鄉後鎮村 2 鄰 17 之 2 號 嘉義縣義 竹鄉龍蛟村 11 鄰 170 號	黃銘弘		黃銘弘	
義竹鄉溪 洲村	20	80	光榮國小 溪洲村活動 中心	嘉義縣義 竹鄉東光村 64 號 嘉義縣義 竹鄉溪洲村 7 鄰 21 號之 1	鄭黃君 誠		鄭黃君 誠	

水災危險 潛勢地區 (鄉鎮市 區-村里)	保全 戶數	保全 人數	避難處所	避難處所 地址	避難處 所聯絡 人	聯絡電話	村里長 (撤離 通報)	聯絡電話
朴子市雙 溪里	20	21	配天宮第二 香宮大樓	嘉義縣朴 子市安福 里黎明路1- 2號	黃振卿		黃振卿	
朴子市溪 口里	18	48	配天宮第二 香宮大樓	嘉義縣朴 子市安福 里黎明路1- 2號	侯金地		侯金地	
朴子市仁 和里	19	21	配天宮第二 香宮大樓	嘉義縣朴 子市安福 里黎明路1- 2號	陳麗嬌		陳麗嬌	
朴子市德 興里	31	36	配天宮第二 香宮大樓	嘉義縣朴 子市安福 里黎明路1- 2號	侯茂昆		侯茂昆	
朴子市永 和里	53	98	配天宮第二 香宮大樓	嘉義縣朴 子市安福 里黎明路1- 2號	余永寬		余永寬	
朴子市大 鄉里	16	17	配天宮第二 香宮大樓	嘉義縣朴 子市安福 里黎明路1- 2號	涂國和		涂國和	
朴子市竹 村里	24	24	配天宮第二 香宮大樓	嘉義縣朴 子市安福 里黎明路1- 2號	郭文典		郭文典	
大林鎮明 華里	25	30	排路社區活 動中心	嘉義縣大 林鎮排路里 167號	劉燕山		劉燕山	
大林鎮排 路里	25	30	排路社區活 動中心	嘉義縣大 林鎮排路里 167號	呂新章		呂新章	
大林鎮西 結里	20	30	排路社區活 動中心	嘉義縣大 林鎮排路里 167號	蔡宜靜		蔡宜靜	
大林鎮湖 北里	25	30	排路社區活 動中心	嘉義縣大 林鎮排路里 167號	林昭松		林昭松	

水災危險 潛勢地區 (鄉鎮市區-村里)	保全 戶數	保全 人數	避難處所	避難處所 地址	避難處 所聯絡 人	聯絡電話	村里長 (撤離 通報)	聯絡電話
大林鎮大 美里	25	30	大美活動中 心	嘉義縣大 林鎮大美里 1鄰33號	蔡伯利		蔡伯利	
大林鎮過 溪里	25	30	大美活動中 心	嘉義縣大 林鎮大美里 1鄰33號	簡明煌		簡明煌	
大林鎮上 林里	25	30	大林鎮老人 體育活動中 心	嘉義縣大林 鎮平林里新 興街116號	陳煦湘		陳煦湘	
大林鎮平 林里	35	40	大林鎮老人 體育活動中 心	嘉義縣大林 鎮平林里新 興街116號	葉秀玲		葉秀齡	
大林鎮三 和里	40	50	大美活動中 心	嘉義縣大 林鎮大美里 1鄰33號	簡春山		簡春山	
大林鎮溝 背里	25	30	大美活動中 心	嘉義縣大 林鎮大美里 1鄰33號	江春源		江春源	
大林鎮義 和里	25	30	大美活動中 心	嘉義縣大 林鎮大美里 1鄰33號	張啟君		張啟君	
大林鎮內 林里	25	30	大美活動中 心	嘉義縣大 林鎮大美里 1鄰33號	簡和仁		簡和仁	
大林鎮三 村里	25	30	大林鎮老人 體育活動中 心	嘉義縣大林 鎮平林里新 興街116號	代理里 長黃瓊 慧		代理里 長黃瓊 慧	
鹿草鄉碧 潭村	22	23	碧潭國小(活 動中心)	嘉義縣鹿 草鄉碧潭村 18之3號	何雪鳳		林添旺	
鹿草鄉光 潭村	22	22	下潭社區活 動中心	嘉義縣鹿 草鄉光潭村 196號	吳登枝		郭豐銘	
鹿草鄉下 潭村	23	23	下潭社區活 動中心	嘉義縣鹿 草鄉光潭村 196號	吳明世		吳輝臨	
鹿草鄉西 井村	35	37	鹿草國小(操 場)	嘉義縣鹿 草鄉西井 村長壽路 221號	李琇瑜		黃德旺	

水災危險 潛勢地區 (鄉鎮市 區-村里)	保全 戶數	保全 人數	避難處所	避難處所 地址	避難處 所聯絡 人	聯絡電話	村里長 (撤離 通報)	聯絡電話
鹿草鄉三 角村	27	27	後塘國小(操 場)	嘉義縣鹿 草鄉三角 村毛蟹行 11號	林嘉惠		黃家昌	
鹿草鄉松 竹村	14	14	碧潭國小(活 動中心)	嘉義縣鹿 草鄉碧潭 村18之3號	何雪鳳		林明助	
鹿草鄉施 家村	11	11	重寮社區活 動中心	嘉義縣鹿 草鄉重寮 村15鄰99 之1號	林基財		施青宏	
鹿草鄉重 寮村	22	22	重寮社區活 動中心	嘉義縣鹿 草鄉重寮 村15鄰99 之1號	林基財		張戴隨	
鹿草鄉下 麻村	17	18	後堀社區活 動中心	嘉義縣鹿 草鄉後堀 村65之2號	陳建春		蔡慶成	
鹿草鄉後 堀村	20	21	後堀社區活 動中心	嘉義縣鹿 草鄉後堀 村65之2號	陳建春		陳信同	
鹿草鄉豐 稠村	16	19	豐稠社區活 動中心	嘉義縣鹿 草鄉豐稠 村海豐18 之1號	許俊明		柯百倡	
六腳鄉蒜 頭村	41	48	蒜頭活動中 心	蒜頭村 73 號	呂松助		呂松助	
六腳鄉蒜 南村	33	38	蒜頭國小	蒜頭村 188 號	呂松助		呂松助	
六腳鄉工 廠村	13	13	蒜頭國小	蒜頭村 188 號	呂松助		呂松助	
六腳鄉溪 厝村	15	15	蒜頭國小	蒜頭村 188 號	呂松助		呂松助	
六腳鄉灣 南村	47	57	灣內國小	灣南村 15 鄰6號	趙素娟		趙素娟	
六腳鄉灣 北村	55	68	灣內國小	灣南村 15 鄰6號	趙素娟		趙素娟	

水災危險 潛勢地區 (鄉鎮市 區-村里)	保全 戶數	保全 人數	避難處所	避難處所 地址	避難處 所聯絡 人	聯絡電話	村里長 (撤離 通報)	聯絡電話
六腳鄉港 美村	32	35	六美國小	六斗村 31 號	康珍		康珍	
六腳鄉六 腳村	40	49	六腳國小	六腳村 105 號	陳餘慶		陳餘慶	
六腳鄉崩 山村	22	22	六腳國小	六腳村 105 號	陳餘慶		陳餘慶	
六腳鄉正 義村	63	73	更寮國小	更寮村 19 號	蕭明正		蕭明正	
六腳鄉古 林村	41	41	更寮國小	更寮村 19 號	蕭明正		蕭明正	
新港鄉宮 前村	70	210	新港鄉公所	嘉義縣新 港鄉中山路 155 號	邱聰益		邱聰益	
新港鄉溪 北村	50	150	溪北社區活 動中心	嘉義縣新 港鄉溪北村 9 鄰 65 號	李明棟		李明棟	
新港鄉安 和村	30	90	安和社區活 動中心	嘉義縣新 港鄉安和村 10 鄰番婆 122 號	吳崑崗		吳崑崗	
新港鄉南 港村	40	120	水仙宮收容 所	嘉義縣新 港鄉南港 村舊南港 58 號	鄭錦煌		鄭錦煌	
新港鄉埤 子村	50	150	埤子社區活 動中心	嘉義縣新 港鄉埤子村 1 鄰 40-1 號	鄭宏崎		鄭宏崎	
新港鄉南 崙村	20	60	崙子社區活 動中心	嘉義縣新 港鄉南崙村 1 鄰 92 號	王張素 女		王張素 女	
新港鄉北 崙村	20	60	崙子社區活 動中心	嘉義縣新 港鄉南崙村 1 鄰 92 號	蔡秀芳		蔡秀芳	
溪口鄉林 腳村	16	18	柴林國小	嘉義縣溪 口鄉柴林村 107 號	賴俊誠		許彩鳳	

水災危險 潛勢地區 (鄉鎮市區-村里)	保全 戶數	保全 人數	避難處所	避難處所 地址	避難處 所聯絡 人	聯絡電話	村里長 (撤離 通報)	聯絡電話
溪口鄉游 東村	11	11	游東村社區 活動中心	嘉義縣溪 口鄉游東 村游厝庄 68號	邱茂森		邱茂森	
溪口鄉柴 林村	8	12	柴林國小	嘉義縣溪 口鄉柴林村 107號	賴俊誠		王日生	
溪口鄉美 北村	7	9	美林國小	嘉義縣溪 口鄉美北村 78-3號	蔡錦華		陳淑惠	
溪口鄉美 南村	21	27	美林國小	嘉義縣溪 口鄉美北村 78-3號	蔡錦華		陳文添	
民雄鄉福 興村	5	8	福興村廣興 宮	嘉義縣民 雄鄉福興村 6鄰60號	張永錚		張永錚	
民雄鄉西 昌村	10	22	西昌活動中 心	嘉義縣民 雄鄉西昌村 6鄰1-2號	張家福		張家福	
民雄鄉秀 林村	32	64	秀林村活動 中心	嘉義縣民 雄鄉秀林村 3鄰林子尾 18-5號	林平峯		林平峯	
民雄鄉大 崎村	15	59	大崎村活動 中心	嘉義縣民 雄鄉大崎村 4鄰17-5號	陳谷全		陳谷全	
民雄鄉金 興村	8	16	金興村活動 中心	嘉義縣民 雄鄉金興村 12連惠安 街47巷50 號	何建明		何建明	
水上鄉下 寮村	5	5	下寮村活動 中心(第4鄰)	嘉義縣水 上鄉下寮村 9鄰48號	陳順增		陳順增	
水上鄉溪 洲村	16	42	溪洲村活動 中心	嘉義縣水 上鄉溪洲村 13鄰83之 1號	林基農		林基農	
水上鄉柳 新村	11	25	柳新村活動 中心	嘉義縣水 上鄉柳新 村凌雲二村 125之1號	陳皇如		陳皇如	

水災危險 潛勢地區 (鄉鎮市 區-村里)	保全 戶數	保全 人數	避難處所	避難處所 地址	避難處 所聯絡 人	聯絡電話	村里長 (撤離 通報)	聯絡電話
水上鄉義 興村	17	48	義興村活動 中心	嘉義縣水 上鄉義興村 2鄰番子寮 57之1號	陳美英		陳美英	
水上鄉中 庄村	2	7	中庄村活動 中心	嘉義縣水 上鄉中庄村 16鄰40-2 號	陳武秋		陳武秋	
水上鄉下 寮村	21	25	下寮村鴿溪寮 活動中心(第 3、11鄰)	嘉義縣水 上鄉下寮村3 鄰鴿溪寮23 號	陳順增		陳順增	
中埔鄉和 興村	2	16	和興社區活 動中心	嘉義縣中 埔鄉和興 村中華路 305巷246 號	劉守仁		劉守仁	
大埔鄉茄 荖村	11	41	大埔國小坪 林分校	嘉義縣大 埔鄉茄荖 村坪林8鄰 24號	張連進		張連進	
大埔鄉大 埔村	44	101	大埔國小	嘉義縣大 埔鄉永樂村 4鄰埔頂 13-1號	陳天助		陳天助	
大埔鄉和 平村	41	109	埔頂活動中 心	嘉義縣大 埔鄉永樂 村埔頂。嘉 143線旁	吳慶煌		吳慶煌	
大埔鄉永 樂村	2	8	埔頂活動中 心	嘉義縣大 埔鄉永樂 村南寮11 號	劉秋香		劉秋香	
阿里山鄉 來吉村	92	322	來吉活動中 心	嘉義縣阿 里山鄉樂 野村4鄰96 號	武正清		武正清	
阿里山鄉 達邦村	3	4	達邦國小室 內	嘉義縣阿 里山鄉達 邦村1鄰1 號	浦維德		浦維德	

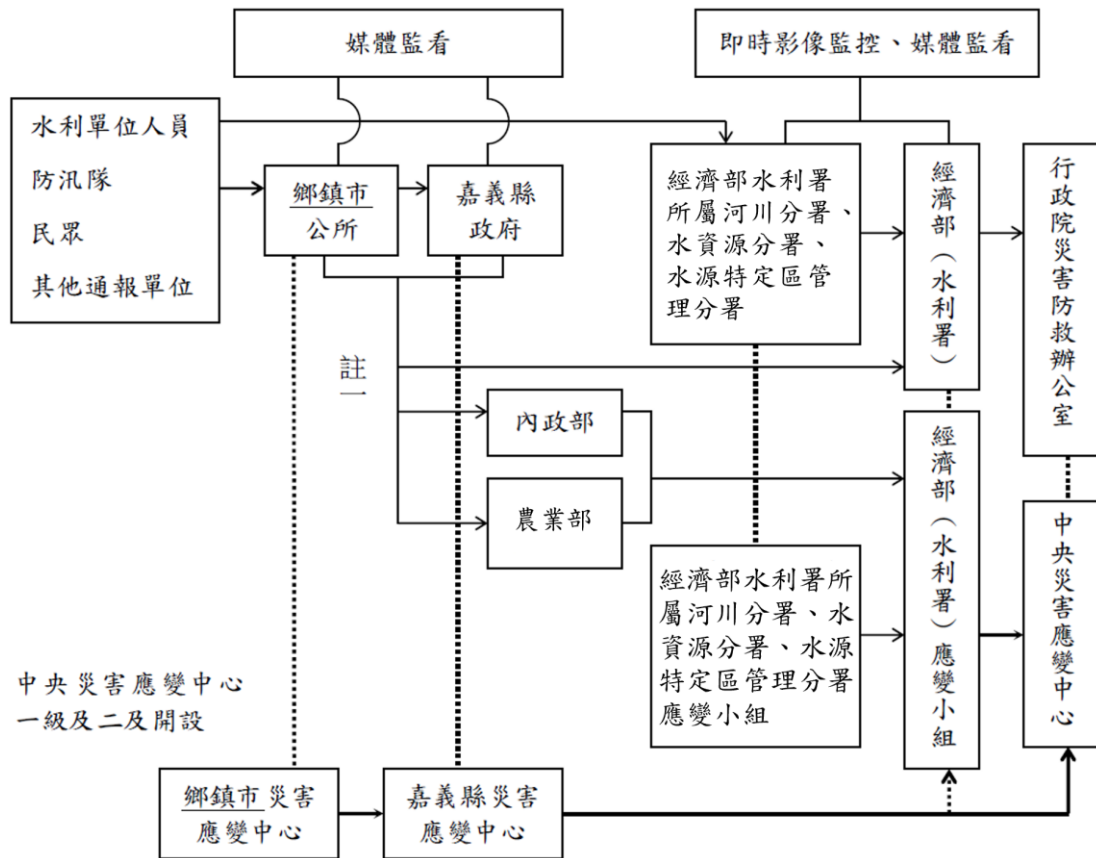
水災危險 潛勢地區 (鄉鎮市 區-村里)	保全 戶數	保全 人數	避難處所	避難處所 地址	避難處 所聯絡 人	聯絡電話	村里長 (撤離 通報)	聯絡電話
阿里山鄉 新美村	7	16	新美國小室 內	嘉義縣阿 里山鄉新 美村4鄰65 號	莊良賢		莊良賢	
阿里山鄉 茶山村	48	214	茶山活動中 心	嘉義縣阿 里山鄉茶 山村3鄰75 號	李立德		李立德	
阿里山鄉 豐山村	20	66	豐山國小室 內	嘉義縣阿 里山鄉豐 山村47號	陳建富		陳建富	
阿里山鄉 十字村	10	41	十字國小室 內	嘉義縣阿 里山鄉十 字村16號	許瑞文		許瑞文	
阿里山鄉 山美村	14	36	山美 saviki 社區集會所	嘉義縣阿 里山鄉山 美村4鄰 72-38號	莊信義		莊信義	
阿里山鄉 里佳村	3	14	里佳村辦公 室	嘉義縣阿 里山鄉里 佳村2鄰31 號	安高德		安高德	
阿里山鄉 樂野村	2	10	樂野活動中 心 阿里山國中 小室內	嘉義縣阿 里山鄉樂 野村2鄰56 號 嘉義縣阿 里山鄉樂 野村1鄰31 號	石仁民		石仁民	
太保市舊 埤里	890	1320	新埤老人文 康中心	太保市新 埤里5鄰 214-12號	蔡雅晴		蘇逸婷	
太保市北 新里	38	82	水牛厝社區 活動中心	太保市南 新里仁愛4 鄰仁愛路 29號	許清良		許一進	

註：1.更新日期：115年3月

第三章、水災危險潛勢地區應變暨疏散撤離措施

一、災情通報流程

依內政部「執行災情查報通報複式佈建措施」及經濟部「經濟部淹水災情通報作業要點」，擬訂災情通報流程圖(圖 3-1)，以進行災情蒐集、通報、查證與追蹤災情處置(附錄 5-1、5-2、5-3)。另於汛期前完成災情巡察、通報、查證人員及防汛搶險隊編組(附錄 6-1)。



- 註一：屬市區排水(含下水道)淹水災害者，通報內政部；屬農田灌溉排水及野溪淹水災害者，通報行政院農業委員會；屬河川、區域排水淹水災害者，通報經濟部；前述災情應同時副知經濟部。
- 註二：縣市政府(災害應變中心)知悉災情，應立即指派或通知權責機關指派災情查證人員查證。查證人員或防汛隊隊員查證結果，應立即通報指派機關。經查災情有誤時，權責機關應予澄清。
- 註三：縣市政府(災害應變中心)應持續追蹤災情處置情形，通報行政院災害防救委員會或陳報中央災害應變中心。俟災情排除或不影響交通與重要生活機能後，解除列管。

圖 3-1 嘉義縣災情通報流程圖

二、防汛器材運用流程

(一) 掌握防汛器材資訊

掌握轄區本縣各局處及鄉(鎮、市)公所、第五河川分署及相關單位之防汛器材資源，製作嘉義縣防汛器材資源表(附錄 4)，俾利有效調度或申請支援；並依防汛器材運用流程圖(圖 3-2)或視水情現況辦理防汛器材整備及防汛搶險事宜。

(二) 防汛器材運用流程：

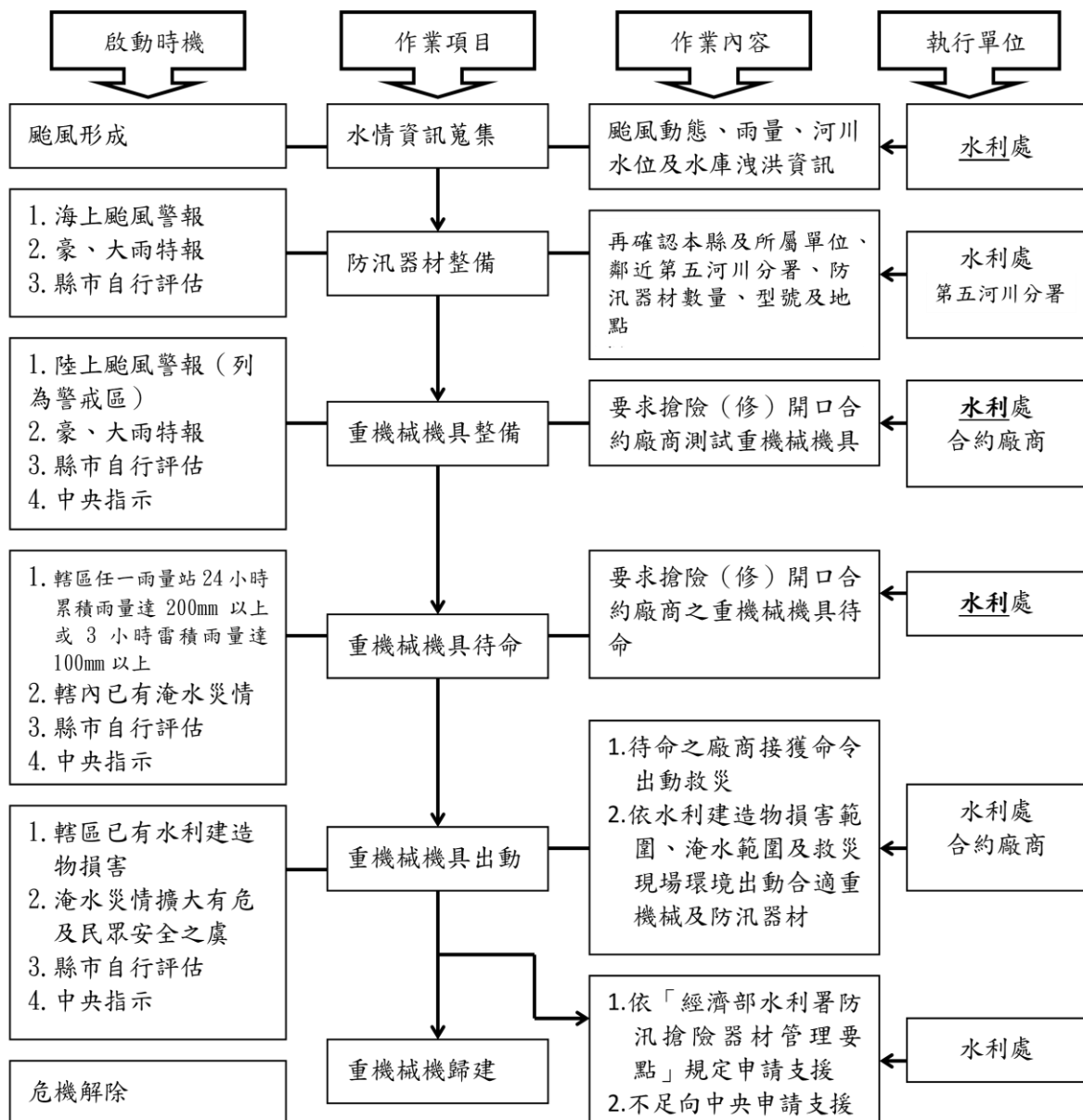


圖 3-2 防汛器材運用流程圖

三、移動式抽水機運用流程

(一) 移動式抽水機預佈及調度

依「水災危險潛勢地區保全計畫表」所列水災危險潛勢地區，將嘉義縣與鄉（鎮、市）公所實際控管運用之大、中、小型移動式抽水機進行預佈（表 3-1）及依實際水情作彈性調度，並擬定移動式抽水機運用流程圖（圖 3-3），俾於災時有效執行抽排除淹（積）水。

掌握臨近第五河川分署實際控管運用之大型移動式抽水機資訊，以製作河川局移動式抽水機聯絡表（附錄 6-2），有支援需求時並依移動式抽水機運用流程圖申請支援（附錄 5-4）。

表 3-1 移動式抽水機預佈表

項次	鄉鎮(市)	抽水機編號	管理單位	保管人	抽水機預佈地點
1.	東石鄉	嘉義縣-70	東石鄉公所	林敬倫	東崙村移動式平台
2.	東石鄉	嘉義縣-81	東石鄉公所	林敬倫	東崙村移動式平台
3.	東石鄉	嘉義縣-97	東石鄉公所	林敬倫	東崙村移動式平台
4.	東石鄉	嘉義縣-113-13	東石鄉公所	林敬倫	東崙村抽水站(橋旁)
5.	東石鄉	嘉義縣-002	東石鄉公所	林敬倫	東崙村抽水站(橋旁)
6.	東石鄉	嘉義縣-110	東石鄉公所	林敬倫	東崙往中洲方向抽水站
7.	東石鄉	嘉義縣-27	東石鄉公所	林敬倫	洲仔移動式抽水站(池子)
8.	東石鄉	五河-325	東石鄉公所	林敬倫	洲仔移動式抽水站(池子)
9.	東石鄉	嘉義縣-24	東石鄉公所	林敬倫	龍鳳寺前(忠義橋旁)
10.	東石鄉	嘉義縣-088	東石鄉公所	林敬倫	西崙電力抽水站
11.	東石鄉	嘉義縣-113-11	東石鄉公所	林敬倫	過港仔抽水站
12.	東石鄉	嘉義縣-001	東石鄉公所	林敬倫	過港仔抽水站
13.	東石鄉	五河-116	東石鄉公所	林敬倫	網寮鹽田寮抽水站
14.	東石鄉	五河-113-16	東石鄉公所	林敬倫	溪下北港溪
15.	東石鄉	五河-259	東石鄉公所	林敬倫	溪下北港溪
16.	東石鄉	五河-327	東石鄉公所	林敬倫	九司伯抽水站
17.	東石鄉	五河-326	東石鄉公所	林敬倫	九司伯抽水站
18.	東石鄉	五河-324	東石鄉公所	林敬倫	九司伯抽水站
19.	東石鄉	嘉義縣-113-14	東石鄉公所	林敬倫	型厝村塭港排水旁抽水站
20.	東石鄉	嘉義縣-26	東石鄉公所	林敬倫	型厝橋旁抽水站
21.	東石鄉	嘉義縣-143(五河-360)	東石鄉公所	林敬倫	下揖抽水站
22.	東石鄉	五河-113-12	東石鄉公所	林敬倫	下揖抽水站

項次	鄉鎮(市)	抽水機編號	管理單位	保管人	抽水機預佈地點
23.	東石鄉	五河-323	東石鄉公所	林敬倫	山寮抽水站
24.	東石鄉	嘉義縣-25	東石鄉公所	林敬倫	塭仔抽水站 (塭仔橋旁)
25.	東石鄉	嘉義縣-151	東石鄉公所	林敬倫	掌潭村移動式抽水站
26.	東石鄉	嘉義縣-95	東石鄉公所	林敬倫	塭港國小旁抽水站
27.	東石鄉	五河-113-10	東石鄉公所	林敬倫	港口月眉池
28.	東石鄉	嘉義縣-75	東石鄉公所	林敬倫	頂揖村六腳排水旁抽水站
29.	東石鄉	嘉義縣-149(五河-231)	東石鄉公所	林敬倫	灣仔埔抽水站
30.	東石鄉	嘉義縣-76	東石鄉公所	林敬倫	灣仔埔抽水站
31.	東石鄉	五河-127	東石鄉公所	林敬倫	港墘村落圍堤抽水站
32.	東石鄉	五河-258	東石鄉公所	林敬倫	港墘村落圍堤抽水站
33.	東石鄉	嘉義縣-93	東石鄉公所	林敬倫	港墘村落圍堤抽水站
34.	東石鄉	嘉義縣-23	東石鄉公所	林敬倫	港墘村落圍堤抽水站
35.	東石鄉	嘉義縣-67	東石鄉公所	林敬倫	港墘村落圍堤抽水站
36.	東石鄉	嘉義縣-73	東石鄉公所	林敬倫	港墘村落圍堤抽水站
37.	東石鄉	嘉義縣-79	東石鄉公所	林敬倫	龍崗國小後方抽水站旁無名橋-塭仔移動式平台
38.	東石鄉	嘉義縣-72	東石鄉公所	林敬倫	龍崗國小後方抽水站旁無名橋-塭仔移動式平台
39.	東石鄉	嘉義縣-61	東石鄉公所	林敬倫	龍崗國小後方抽水站旁無名橋-塭仔移動式平台
40.	東石鄉	嘉義縣-005	東石鄉公所	林敬倫	龍港村台 61 線旁抽水站
41.	東石鄉	嘉義縣-113-15	東石鄉公所	林敬倫	六腳排水 1 孔水門
42.	東石鄉	嘉義縣-114-02	東石鄉公所	林敬倫	六腳排水 1 孔水門
43.	東石鄉	五河-233	東石鄉公所	林敬倫	掌潭橋下
44.	東石鄉	嘉義縣-022	東石鄉公所	林敬倫	溪下牌樓

項次	鄉鎮(市)	抽水機編號	管理單位	保管人	抽水機預佈地點
45.	東石鄉	嘉義縣-107	嘉義縣政府	林敬倫	東石南橋西側
46.	東石鄉	嘉義縣-68	嘉義縣政府	林敬倫	東石南橋東側
47.	東石鄉	嘉義縣-128	嘉義縣政府	林敬倫	港墘抽水站
48.	東石鄉	嘉義縣-115	嘉義縣政府	林敬倫	港墘抽水站
49.	東石鄉	嘉義縣-85	嘉義縣政府	林敬倫	港墘抽水站
50.	東石鄉	嘉義縣-64	嘉義縣政府	林敬倫	港墘 2 號抽水站
51.	東石鄉	嘉義縣-86	嘉義縣政府	李尤宜	北楫小排四
52.	東石鄉	嘉義縣-114-10	嘉義縣政府	蔡岳融	鰲鼓小排五抽水站
53.	東石鄉	嘉義縣-006	嘉義縣政府	林敬倫	溪下牌樓(聖母橋旁)
54.	東石鄉	嘉義縣-008	嘉義縣政府	林敬倫	港口宮抽水站
55.	布袋鎮	嘉義縣-017	布袋鎮公所	丘濬瑜	海風長堤
56.	布袋鎮	五河 267	布袋鎮公所	丘濬瑜	海風長堤
57.	布袋鎮	嘉義縣-018	布袋鎮公所	丘濬瑜	海風長堤
58.	布袋鎮	嘉義縣-114-16	布袋鎮公所	丘濬瑜	海風長堤
59.	布袋鎮	五河 113-17	布袋鎮公所	丘濬瑜	十全駕訓班旁抽水站
60.	布袋鎮	五河 224	布袋鎮公所	丘濬瑜	義布橋抽水站
61.	布袋鎮	嘉義縣-136	布袋鎮公所	丘濬瑜	義布橋抽水站
62.	布袋鎮	五河 113-18	布袋鎮公所	丘濬瑜	中洲排水抽水站
63.	布袋鎮	五河 274	布袋鎮公所	丘濬瑜	中洲排水抽水站
64.	布袋鎮	嘉義縣-030	布袋鎮公所	丘濬瑜	中洲抽水站北側平台
65.	布袋鎮	嘉義縣-032	布袋鎮公所	丘濬瑜	中洲抽水站北側平台
66.	布袋鎮	五河 113-19	布袋鎮公所	丘濬瑜	半月中洲 1 號抽水站

項次	鄉鎮(市)	抽水機編號	管理單位	保管人	抽水機預佈地點
67.	布袋鎮	嘉義縣-094	布袋鎮公所	丘濬瑜	半月中洲1號抽水站
68.	布袋鎮	嘉義縣-004	布袋鎮公所	丘濬瑜	龍江里抽水站
69.	布袋鎮	嘉義縣-114-18	布袋鎮公所	丘濬瑜	龍江里抽水站
70.	布袋鎮	五河 269	布袋鎮公所	丘濬瑜	江菜橋旁2號平台
71.	布袋鎮	嘉義縣-135	布袋鎮公所	丘濬瑜	江菜橋旁1號平台
72.	布袋鎮	五河 273	布袋鎮公所	丘濬瑜	江山里虎頭山抽水站
73.	布袋鎮	五河 265	布袋鎮公所	丘濬瑜	新塭八寶寺抽水站
74.	布袋鎮	嘉義縣-029	布袋鎮公所	丘濬瑜	金陵排水防潮閘門
75.	布袋鎮	嘉義縣-035	布袋鎮公所	丘濬瑜	金陵排水防潮閘門
76.	布袋鎮	嘉義縣-114-05	布袋鎮公所	丘濬瑜	新厝台17線旁抽水站
77.	布袋鎮	嘉義縣-089	布袋鎮公所	丘濬瑜	見龍里內田排水抽水站
78.	布袋鎮	嘉義縣-033	布袋鎮公所	丘濬瑜	見龍里內田排水抽水站
79.	布袋鎮	嘉義縣-034	布袋鎮公所	丘濬瑜	60戶抽水站
80.	布袋鎮	嘉義縣-036	布袋鎮公所	丘濬瑜	60戶抽水站
81.	布袋鎮	嘉義縣-114-23	布袋鎮公所	丘濬瑜	好美里東側抽水站
82.	布袋鎮	嘉義縣-003	布袋鎮公所	丘濬瑜	好美里北側抽水站
83.	布袋鎮	嘉義縣-091	布袋鎮公所	丘濬瑜	好美里西側抽水站
84.	布袋鎮	嘉義縣-114-15	布袋鎮公所	丘濬瑜	鴨母寮大排沿岸水門
85.	布袋鎮	嘉義縣-114-24	布袋鎮公所	丘濬瑜	新塭虹橋抽水站
86.	布袋鎮	嘉義縣-090	布袋鎮公所	丘濬瑜	菜舖里大眾爺廟抽水站
87.	布袋鎮	嘉義縣-134	布袋鎮公所	丘濬瑜	考試潭排水沿岸水門12(南)
88.	民雄鄉	嘉義縣 113-23	民雄鄉公所	何明記	秀林平台1(公廟)

項次	鄉鎮(市)	抽水機編號	管理單位	保管人	抽水機預佈地點
89.	民雄鄉	嘉義縣-126	民雄鄉公所	何明記	秀林平台 2
90.	民雄鄉	嘉義縣-63	民雄鄉公所	何明記	大崎村台林橋下
91.	民雄鄉	嘉義縣 113-24	民雄鄉公所	何明記	中和中排出口
92.	民雄鄉	嘉義縣-103	民雄鄉公所	何明記	菩提排水出口
93.	民雄鄉	嘉義縣-140	民雄鄉公所	何明記	金興抽水站旁平台
94.	民雄鄉	嘉義縣-101	民雄鄉公所	何明記	金興抽水站旁平台
95.	民雄鄉	嘉義縣-138	民雄鄉公所	何明記	西昌抽水站
96.	民雄鄉	五河-260	民雄鄉公所	何明記	西昌抽水站
97.	民雄鄉	五河-145	民雄鄉公所	何明記	西昌抽水站
98.	民雄鄉	嘉義縣-114	民雄鄉公所	何明記	西昌抽水站
99.	民雄鄉	五河-69	民雄鄉公所	何明記	西昌抽水站
100.	民雄鄉	嘉義縣-119	民雄鄉公所	何明記	西昌抽水站
101.	民雄鄉	嘉義縣-98	民雄鄉公所	何明記	西昌抽水站竹仔腳水門
102.	義竹鄉	嘉義縣-74	義竹鄉公所	蔡國崑	北華 07 抽水站
103.	義竹鄉	嘉義縣-84	義竹鄉公所	蔡國崑	北華 08 抽水站
104.	義竹鄉	五河 113-1	義竹鄉公所	郭文明	後鎮中排四抽水站
105.	義竹鄉	五河 113-2	義竹鄉公所	郭文明	後鎮中排四抽水站
106.	義竹鄉	五河 337	義竹鄉公所	謝景盛	後鎮 23 水門
107.	義竹鄉	嘉義縣-71	義竹鄉公所	張志清	後鎮 05 水門
108.	義竹鄉	嘉義縣-65	義竹鄉公所	張志清	後鎮 08 下游段旁水門
109.	義竹鄉	嘉義縣-66	義竹鄉公所	張志清	後鎮 08 下游段旁水門
110.	義竹鄉	五河 54	義竹鄉公所	葉進崑	新店抽水站 2

項次	鄉鎮(市)	抽水機編號	管理單位	保管人	抽水機預佈地點
111.	義竹鄉	五河 55	義竹鄉公所	葉進崑	新店抽水站 2
112.	義竹鄉	嘉義縣-142	義竹鄉公所	葉進崑	新店抽水站 2
113.	義竹鄉	五河 105	義竹鄉公所	葉進崑	新店抽水站 06
114.	義竹鄉	五河 120	義竹鄉公所	周文正	南安溪寮抽水站
115.	義竹鄉	五河 121	義竹鄉公所	周文正	南安溪寮抽水站
116.	義竹鄉	五河 225	義竹鄉公所	郭國鐘	官順北抽水站
117.	義竹鄉	嘉義縣-37	義竹鄉公所	郭中暉	官順村頂頭庄水門 02
118.	義竹鄉	嘉義縣-38	義竹鄉公所	郭中暉	官順村頂頭庄水門 02
119.	義竹鄉	嘉義縣-59	義竹鄉公所	黃慶哲	糠榔港水門 02
120.	義竹鄉	嘉義縣-80	義竹鄉公所	黃慶哲	糠榔港水門 02
121.	義竹鄉	嘉義縣-133	義竹鄉公所	黃慶哲	糠榔港水門 04
122.	義竹鄉	嘉義縣-77	義竹鄉公所	郭清利	過路子抽水站
123.	義竹鄉	嘉義縣-78	義竹鄉公所	郭清利	過路子抽水站
124.	溪口鄉	嘉義縣-139	溪口鄉公所	陳明煌	復興橋
125.	溪口鄉	嘉義縣-113-03	溪口鄉公所	陳明煌	復興橋
126.	溪口鄉	嘉義縣-20	溪口鄉公所	陳明煌	行柴橋
127.	溪口鄉	嘉義縣-100	溪口鄉公所	陳明煌	游西村
128.	溪口鄉	嘉義縣-21	溪口鄉公所	陳明煌	游西村
129.	大林鎮	嘉義縣-41	大林鎮公所	鐘學淵課長	大林鎮西結橋旁
130.	大林鎮	嘉義縣-42	大林鎮公所	鐘學淵課長	大林鎮西結橋旁
131.	大林鎮	嘉義縣-43	大林鎮公所	鐘學淵課長	西結抽水站
132.	大林鎮	嘉義縣-40	大林鎮公所	鐘學淵課長	西結抽水站

項次	鄉鎮(市)	抽水機編號	管理單位	保管人	抽水機預佈地點
133.	大林鎮	嘉義縣-39	大林鎮公所	鐘學淵課長	菜園抽水站
134.	大林鎮	嘉義縣-122	大林鎮公所	鐘學淵課長	三疊溪右岸上菜園堤防(下) 樁號 2+000 水門
135.	大林鎮	嘉義縣-123	大林鎮公所	鐘學淵課長	三疊溪右岸上菜園堤防(下) 樁號 2+000 水門
136.	中埔鄉	嘉義縣-121	中埔鄉公所	鄧課長	和興村溪底寮堤防
137.	中埔鄉	嘉義縣-141	中埔鄉公所	鄧課長	公館堤防
138.	中埔鄉	嘉義縣-132	中埔鄉公所	鄧課長	公館堤防
139.	中埔鄉	嘉義縣-113-20	中埔鄉公所	鄧課長	和興村溪底寮堤防
140.	中埔鄉	嘉義縣-113-21	中埔鄉公所	鄧課長	和興村溪底寮堤防
141.	太保市	嘉義縣-113-25	太保市公所	陳昱睿	勞工住宅抽水站
142.	太保市	嘉義縣-113-26	太保市公所	陳昱睿	勞工住宅抽水站
143.	朴子市	嘉義縣-137	朴子市公所	黃漢欽	荷南佳 1 水門
144.	朴子市	嘉義縣-48	朴子市公所	黃漢欽	荷南佳 2 水門
145.	朴子市	五河-141	朴子市公所	黃漢欽	荷北佳 1 水門
146.	朴子市	五河-113-06	朴子市公所	黃漢欽	荷南竹 2 水門
147.	朴子市	五河-113-07	朴子市公所	黃漢欽	荷南竹 2 水門
148.	朴子市	五河-113-08	朴子市公所	黃漢欽	荷南竹 2 水門
149.	朴子市	五河-266	朴子市公所	黃漢欽	雙溪新 1 水門(台 19 線)
150.	朴子市	五河-156	朴子市公所	黃漢欽	永順橋
151.	朴子市	嘉義縣-145	朴子市公所	黃漢欽	荷南後 4 水門
152.	朴子市	嘉義縣-146	朴子市公所	黃漢欽	荷南後 4 水門
153.	朴子市	嘉義縣-44	朴子市公所	黃漢欽	荷南後 9 水門
154.	朴子市	嘉義縣-47	朴子市公所	黃漢欽	荷南後 9 水門
155.	朴子市	嘉義縣-015	朴子市公所	黃漢欽	鴨母寮制水閘旁(新庄里)

項次	鄉鎮(市)	抽水機編號	管理單位	保管人	抽水機預佈地點
156.	朴子市	五河-130	朴子市公所	黃漢欽	豐年橋旁
157.	朴子市	嘉義縣-51	朴子市公所	黃漢欽	鴨竹右 4 水門
158.	朴子市	嘉義縣-62	朴子市公所	黃漢欽	鴨前右 1 水門
159.	朴子市	五河-113-09	朴子市公所	黃漢欽	后港橋旁
160.	朴子市	五河-137	朴子市公所	黃漢欽	后港橋旁
161.	朴子市	五河-113-04	朴子市公所	黃漢欽	順安 1 號水門
162.	朴子市	五河-113-05	朴子市公所	黃漢欽	順安 1 號水門
163.	朴子市	五河-329	朴子市公所	黃漢欽	順安橋旁
164.	朴子市	嘉義縣-49	朴子市公所	黃漢欽	鴨南龜 8 水門
165.	朴子市	五河-331	朴子市公所	黃漢欽	鴨南龜 8 水門
166.	朴子市	嘉義縣-45	朴子市公所	黃漢欽	鴨北後 2 抽水站旁
167.	朴子市	五河-136	朴子市公所	黃漢欽	鴨北後 2 抽水站旁
168.	朴子市	嘉義縣-46	朴子市公所	黃漢欽	鴨北後 1 抽水站旁
169.	朴子市	嘉義縣-50	朴子市公所	黃漢欽	鴨北後 3 抽水站旁
170.	朴子市	嘉義縣-013	朴子市公所	黃漢欽	鴨北後 3 抽水站旁
171.	朴子市	五河-330	朴子市公所	黃漢欽	臥龍橋上游 100M 處(右岸)
172.	朴子市	嘉義縣-125	朴子市公所	黃漢欽	狀元社區(海德公園)
173.	水上鄉	嘉義縣-109	水上鄉公所	呂家蓁	柳新村-美上美社區
174.	水上鄉	嘉義縣-130	水上鄉公所	呂家蓁	柳新村-美上美社區
175.	水上鄉	嘉義縣-148	水上鄉公所	呂家蓁	柳新村-美上美社區
176.	水上鄉	嘉義縣-150	水上鄉公所	呂家蓁	柳新村-美上美水池旁
177.	水上鄉	嘉義縣-116	水上鄉公所	呂家蓁	中庄村-赤蘭溪旁(中和排水一)
178.	水上鄉	嘉義縣-147	水上鄉公所	呂家蓁	中庄村-赤蘭溪旁(中和排水一)

項次	鄉鎮(市)	抽水機編號	管理單位	保管人	抽水機預佈地點
179.	水上鄉	嘉義縣-112	水上鄉公所	呂家綦	下寮村-鴿溪寮
180.	水上鄉	嘉義縣-102	水上鄉公所	呂家綦	民生村-(湖子內排水)
181.	水上鄉	五河-261	水上鄉公所	呂家綦	南和村-八掌溪堤防旁
182.	水上鄉	五河-113-22	水上鄉公所	呂家綦	南和村-八掌溪堤防旁
183.	水上鄉	嘉義縣-114-01	水上鄉公所	呂家綦	中和排水二平台
184.	六腳鄉	嘉義縣-009	六腳鄉公所	沈柏宏	古林 1 號水門
185.	六腳鄉	嘉義縣-104	六腳鄉公所	沈柏宏	古林 1 號水門
186.	六腳鄉	嘉義縣-087	六腳鄉公所	沈柏宏	古林 2 號水門
187.	六腳鄉	嘉義縣-111	六腳鄉公所	沈柏宏	古林 2 號水門
188.	六腳鄉	嘉義縣-113	六腳鄉公所	沈柏宏	更寮 4 號水門
189.	六腳鄉	嘉義縣-007	六腳鄉公所	沈柏宏	更寮 4 號水門
190.	六腳鄉	嘉義縣-092	六腳鄉公所	沈柏宏	崩山 4 號抽水站
191.	六腳鄉	嘉義縣-105	六腳鄉公所	沈柏宏	崩山村南營旁(行腳橋旁)
192.	六腳鄉	嘉義縣-069	六腳鄉公所	沈柏宏	六南 2 號水門
193.	六腳鄉	嘉義縣-106	六腳鄉公所	沈柏宏	六南 2 號水門
194.	六腳鄉	嘉義縣-012	六腳鄉公所	沈柏宏	灣內抽水站
195.	六腳鄉	嘉義縣-131	六腳鄉公所	沈柏宏	魚寮中排 3
196.	鹿草鄉	嘉義縣-54	鹿草鄉公所	黃崇洲	南靖排水右(西)側平台
197.	鹿草鄉	嘉義縣-56	鹿草鄉公所	黃崇洲	南靖排水右(西)側平台
198.	鹿草鄉	嘉義縣-099	鹿草鄉公所	黃崇洲	南靖排水右(西)側平台
199.	鹿草鄉	嘉義縣-117	鹿草鄉公所	黃崇洲	南靖排水右(西)側平台
200.	鹿草鄉	嘉義縣-11	鹿草鄉公所	黃崇洲	南靖排水左(東)側平台
201.	鹿草鄉	嘉義縣-57	鹿草鄉公所	黃崇洲	南靖排水左(東)側平台

項次	鄉鎮(市)	抽水機編號	管理單位	保管人	抽水機預佈地點
202.	鹿草鄉	嘉義縣-58	鹿草鄉公所	黃崇洲	南靖排水左(東)側平台
203.	鹿草鄉	五河-272	鹿草鄉公所	黃崇洲	三角村抽水站
204.	鹿草鄉	嘉義縣-55	鹿草鄉公所	黃崇洲	碧潭抽水站
205.	鹿草鄉	嘉義縣-120	鹿草鄉公所	黃崇洲	碧潭抽水站
206.	鹿草鄉	嘉義縣-52	鹿草鄉公所	黃崇洲	碧潭村里道路
207.	鹿草鄉	嘉義縣-14	鹿草鄉公所	黃崇洲	碧潭村里道路
208.	鹿草鄉	嘉義縣-53	鹿草鄉公所	黃崇洲	下潭村堤防抽水機平台
209.	鹿草鄉	五河-263	鹿草鄉公所	黃崇洲	下潭村堤防抽水機平台

註：1.更新日期：115年3月

(二) 移動式抽水機運用作業流程

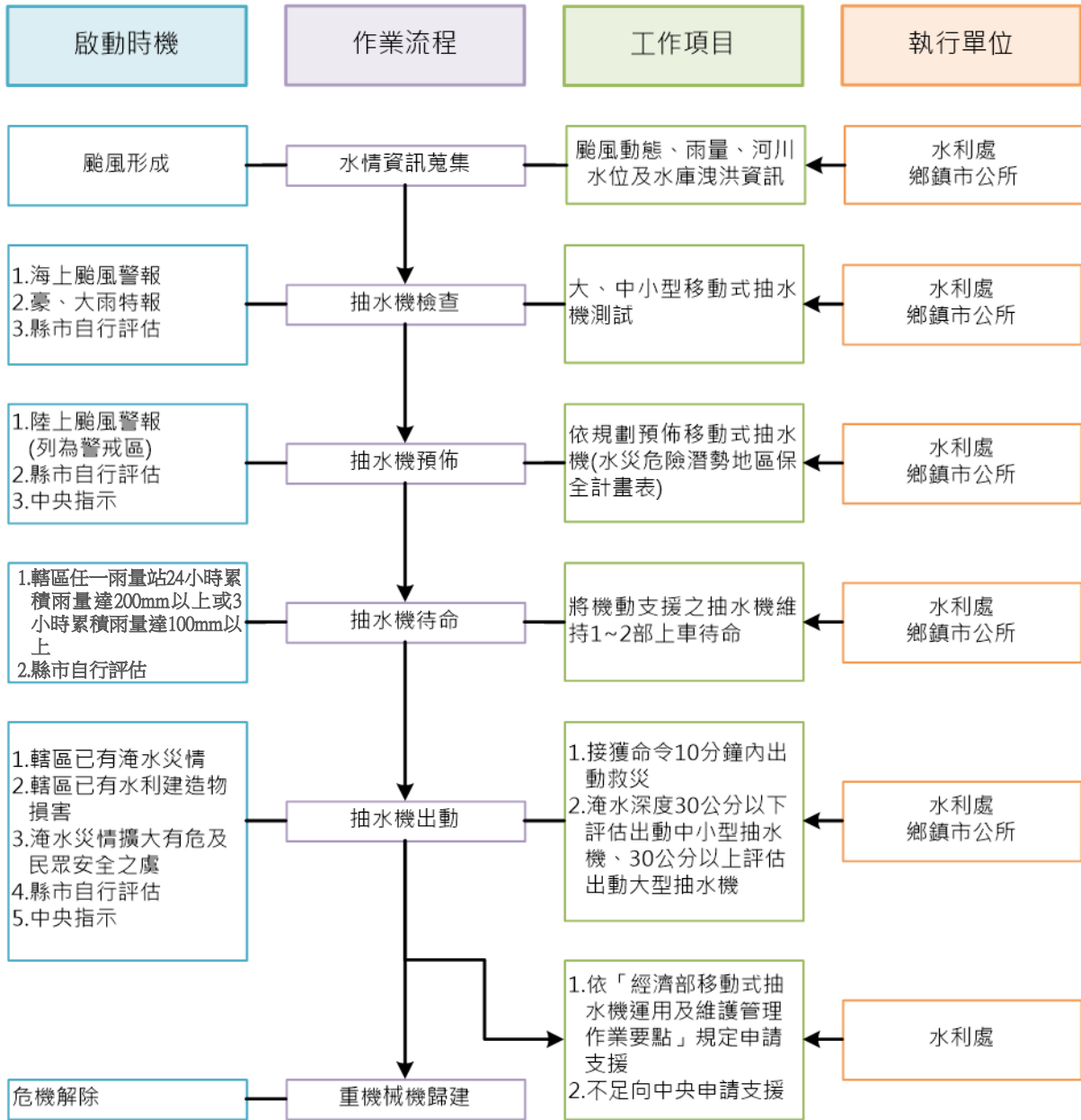


圖 3-3 移動式抽水機運用流程圖

(三) 移動式抽水機能量檢討：

嘉義縣評估目前自有及水利署調用至縣市之大型移動式抽水機，經檢討是足以因應近年縣市淹水災區救災抽排水之所需，並具防災應變機動及擬定完整維護保養計畫。

四、疏散撤離作業流程

（一）疏散撤離作業流程：

依水災危險潛勢地區保全計畫表之水災危險潛勢地區、保全戶（人）數及疏散避難場所條件，繪製全縣各鄉（鎮、市）水災危險潛勢地區疏散避難圖（附錄 7），並依經濟部函頒之「水災危險潛勢地區疏散撤離標準作業程序」擬訂疏散撤離作業流程（圖 3-4）及資訊傳遞流程（圖 3-5），俾於水災時有效執行疏散撤離危險地區民眾，減少傷亡。

（二）保全對象及疏散撤離定義

保全對象係單指水災危險潛勢地區內居民，特別是需支援護送之弱勢族群（如長期病患、獨居老人、行動不便、身心障礙等）或居住地下室者均應確實掌握，必要時應優先協助疏散撤離。

疏散撤離係指居民自住處平面疏散撤離至指定安全避難所、親友家，或垂直疏散至自家或同樓層 2 樓以上之安全處所。

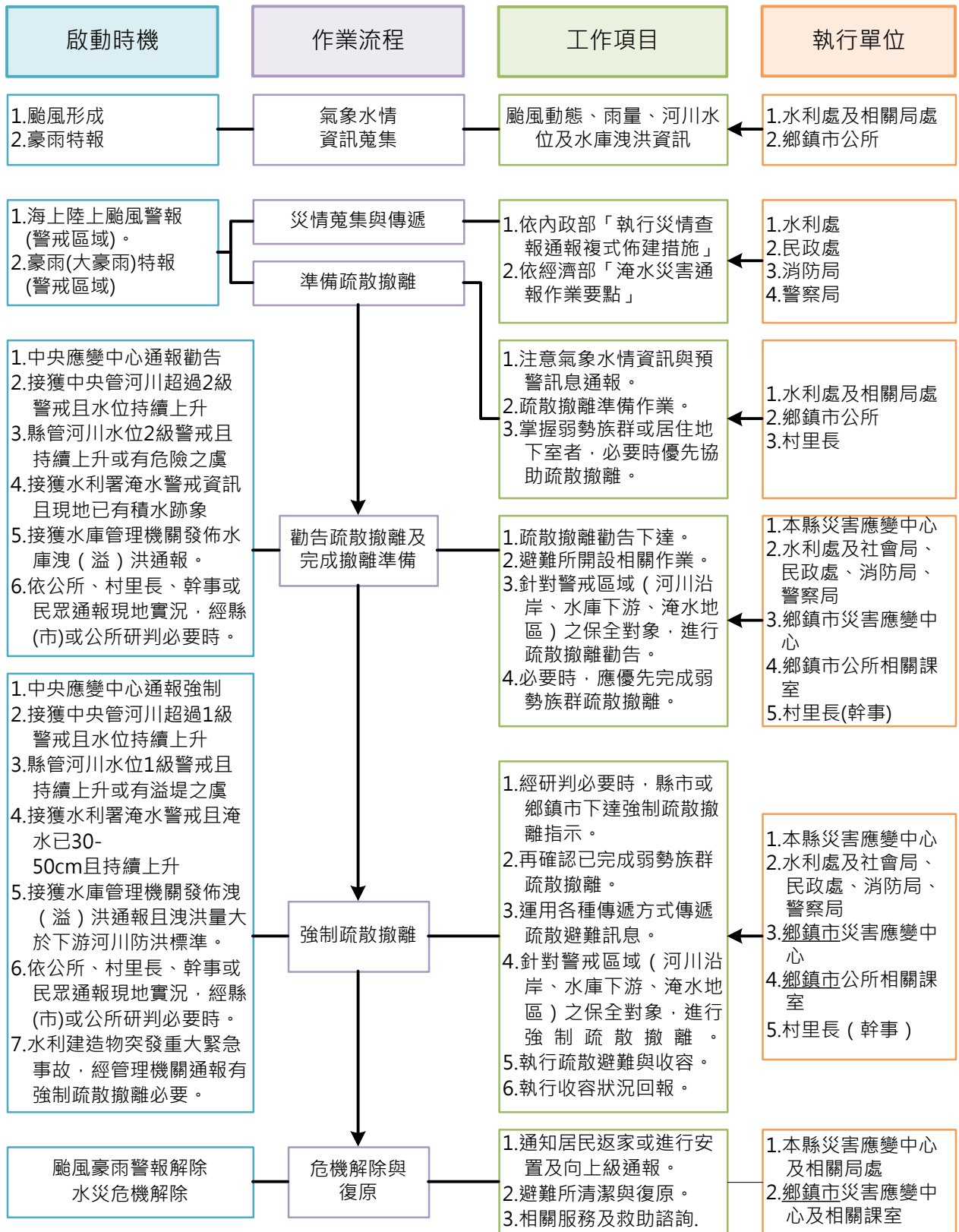


圖 3-4 水災疏散撤離作業流程圖

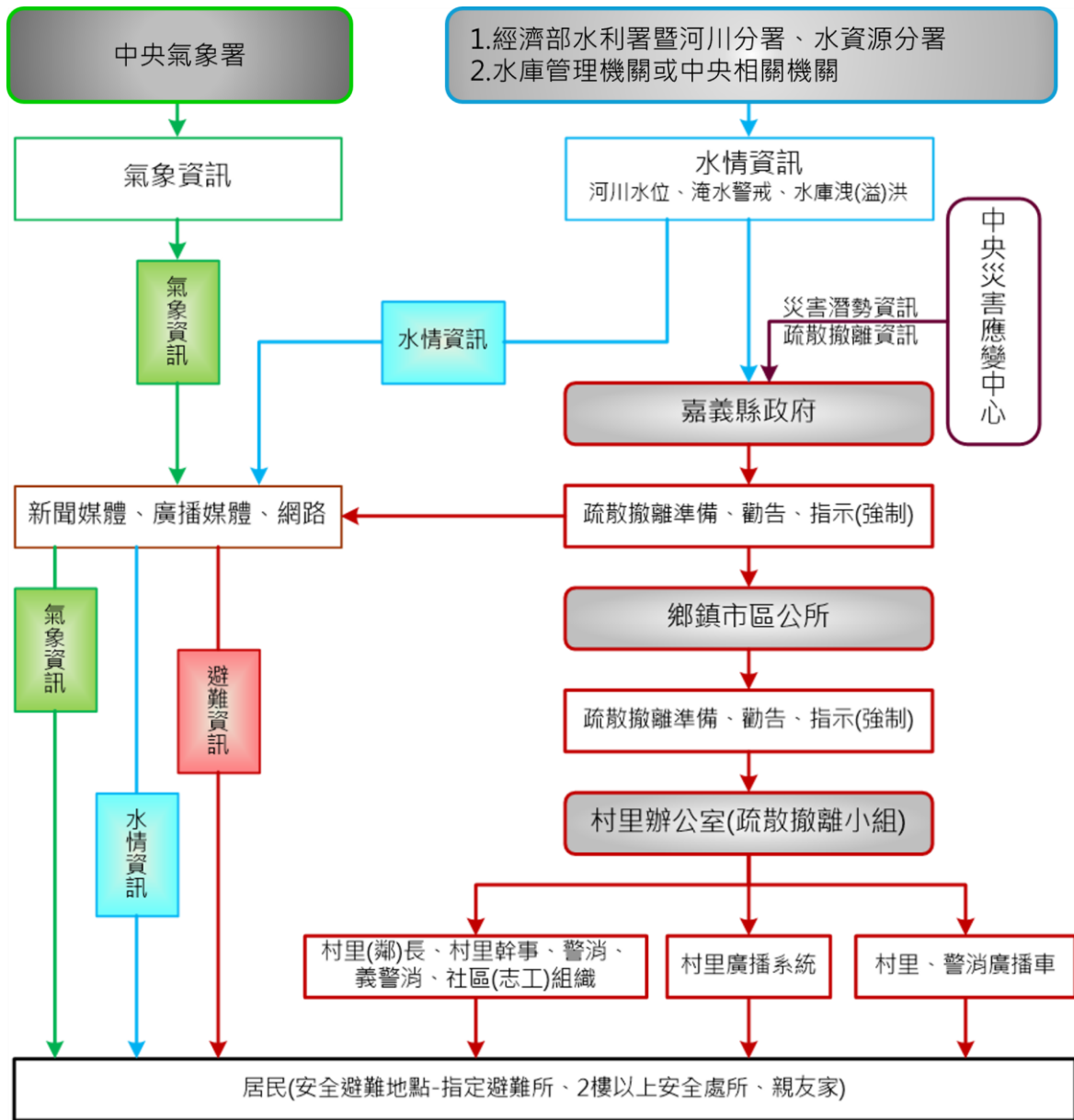


圖 3-5 水災疏散撤離資訊傳遞流程圖

（三）疏散撤離權責分工

本府災害應變中心下達疏散撤離指示後，由水利處、警察局、消防局、衛生局、民政處、社會處及建設處等相關局處依權責分工（附錄 9）協助鄉（鎮、市）災害應變中心辦理疏散撤離相關工作，儘速完成水災危險地區內民眾之撤離與後續工作。

五、落實全民自主防災行動，持續推動水患自主防災社區

本府為落實全民自主防災行動，持續編列經費辦理既有水患自主防災社區防災教育訓練及演練，協助社區持續維運並於汛期間發揮自主防災功能，進而達到「先自助後公助」之目標。

本府為結合及增進民力運用，後續擬新成立水患自主防災社區，輔導社區推動自主防災相關工作。

六、健全水情及災情資訊網絡

本府建置水情災情監測與監控設施，強化水災應變功能及健全洪水與淹水預警系統(水位雨量站、水位站及 CCTV 站)功能，掌握水情災情最新資訊，並提供縣(市)內防救災單位、社區及民眾作為防救災之用。

第四章、附則

一、教育宣導

本府及鄉（鎮、市）公所適時印製相關宣導資料及圖說，利用各種機會藉由防災教育宣導，教導民眾認識災害、建立正確風險及防災觀念，以提升全民防災意識及緊急應變能力。

二、疏散避難圖看板及疏散路線指示牌製作

本府及鄉（鎮、市）推動將水災疏散避難圖製作成大型看板(如圖 4-1)設置於村里內明顯處，另於村落人口聚集處或重要保護標的等沿疏散撤離路線設置指示牌(如圖 4-2)，以達平時宣導、災時引導功能。

三、演練與計畫更新備查

本府及鄉（鎮、市）公所針對本計畫平時加以演練（每年汛期前至少 1 次），並於災時落實執行。

本府每年定期或不定期（重大水災後）更新水災危險潛勢地區保全計畫內容，以維持資料之正確性及有效性，並於每年汛期前提報經濟部備查。

四、督導鄉（鎮、市）公所擬訂計畫或更新及提報備查

本府每年督導鄉（鎮、市）公所擬訂或更新該轄「水災危險潛勢地區保全計畫」，計畫內容以簡明及實用為原則，並應隨時維持計畫資料之正確性及有效性，同時於每年汛期前提報本府備查，俾使鄉（鎮、市、區）公所落實水災疏散撤離之命令下達及通報應撤離之村里民眾等相關作業。鄉（鎮、市）「水災危險潛勢地區保全計畫」參考範本格式，如附錄 8。



圖 4-1 水災疏散避難圖相關資訊配置圖(以布袋鎮岑海里為例)

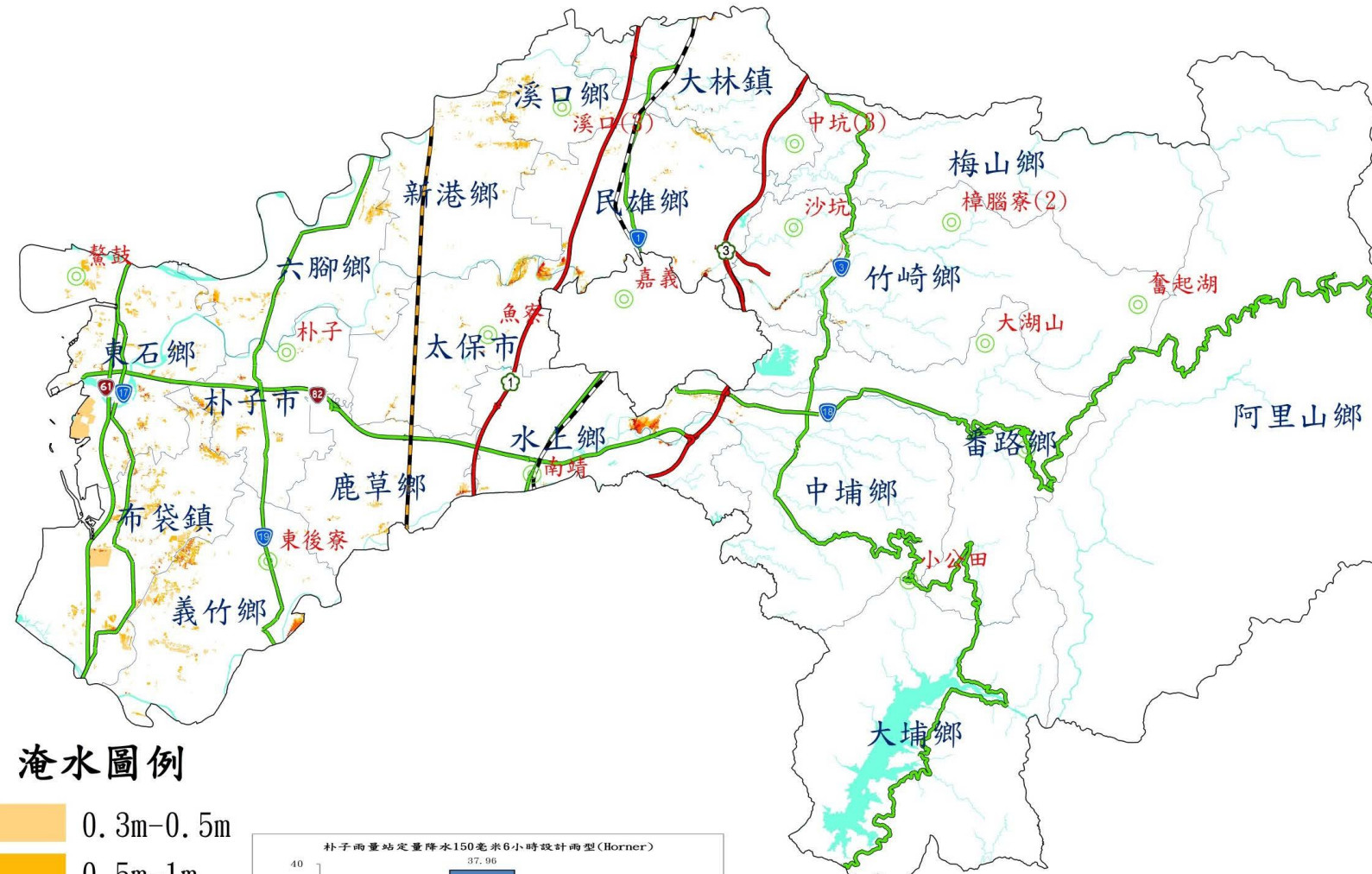
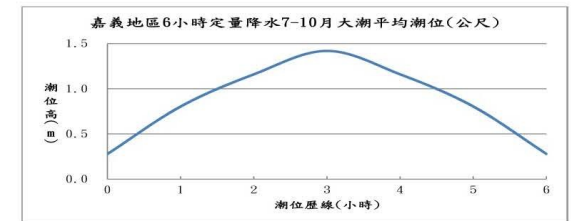
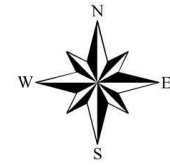


圖 4-2 指示牌製作樣式範例(以布袋鎮岑海里為例)

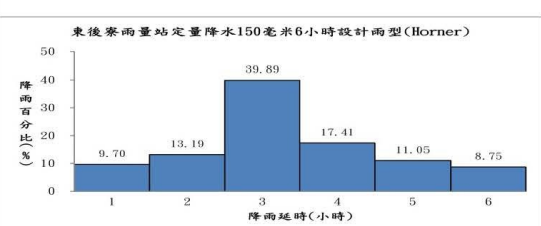
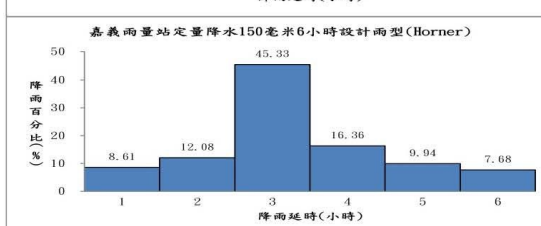
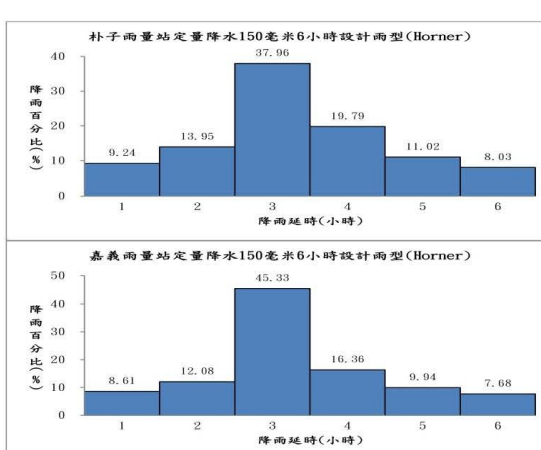
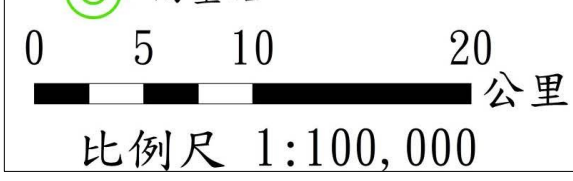
附錄

嘉義縣6小時延時定量降水150毫米淹水潛勢圖

經濟部水利署104年12月製作



- 圖例**
- 縣市界
 - 鄉鎮市區界
 - 河川
 - 台鐵
 - 高鐵
 - 國道
 - 省道
 - 雨量站
- 淹水圖例**
- 0.3m-0.5m
 - 0.5m-1m
 - 1m-2m
 - 2m-3m
 - >3m



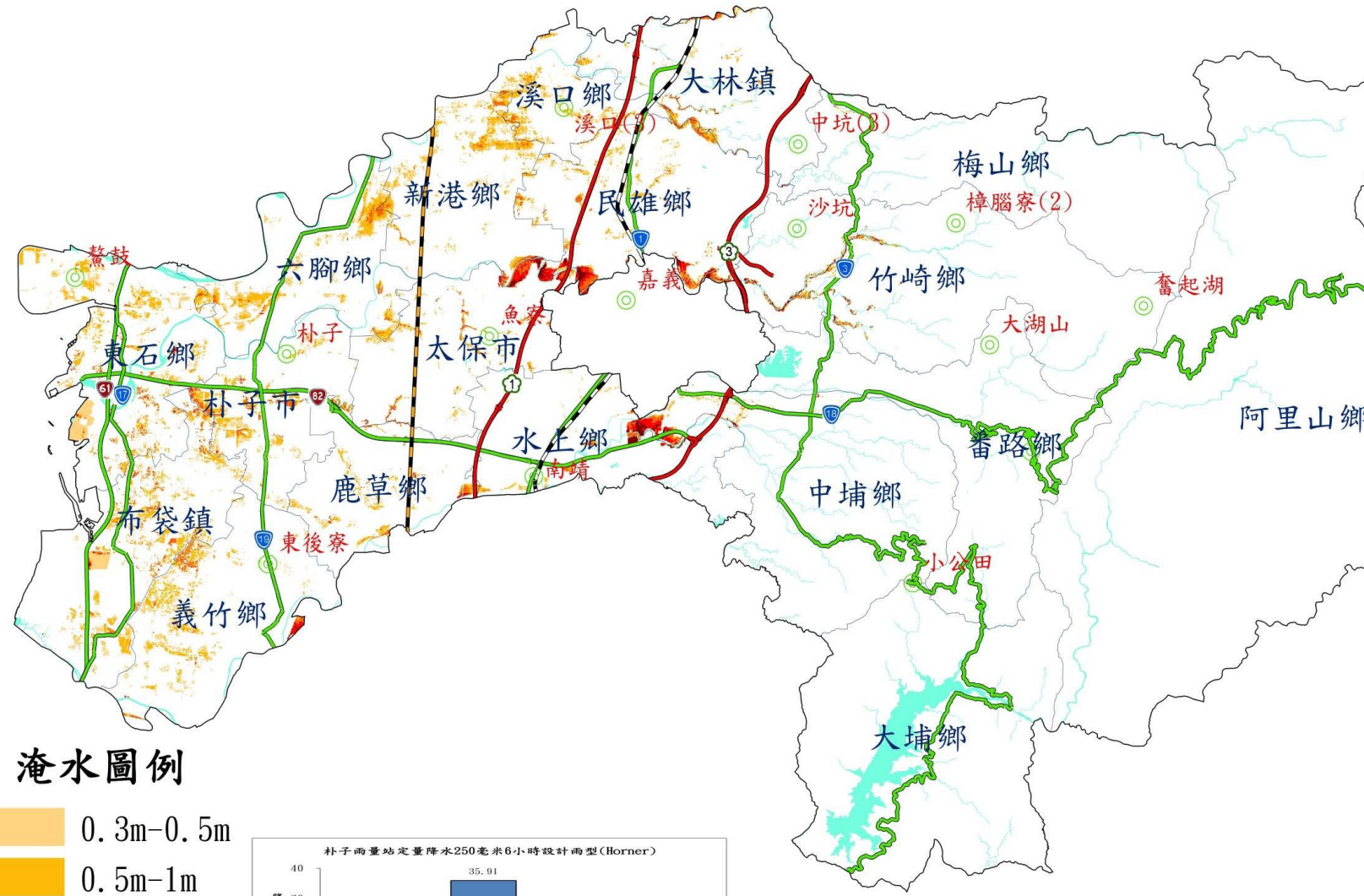
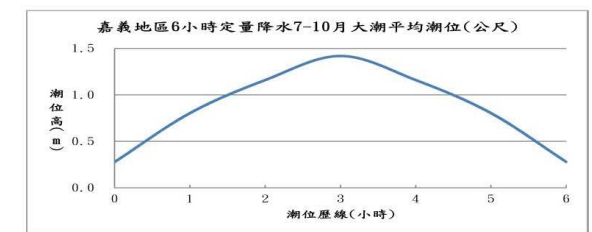
製作條件說明

- 淹水潛勢圖係基於設計降雨條件及特定年份地形資料下，運用客觀水理模式經數值模擬演算而得。因氣象及水文條件具不確定性，故本圖實無法模擬未來單一颱風事件之實際淹水狀況，參考使用時應特別留意此情形。
- 用途限制：依據「水災潛勢資料公開辦法」辦理。依其規定，淹水潛勢圖僅供防災相關業務使用。
- 淹水模式：SOBEK 淹水模式。
- 水文條件：1. 使用 Horner 設計降雨雨量。
2. 使用歷年 7-10 月大潮平均高低潮位歷線。
- 地文條件：1. 使用民國 95 年至 101 年之數值地形。
2. 使用民國 95 年之土地利用調查資料。
3. 設置實地斷面測量之中央管河川、縣市管河川及區域排水系統。對於無測量資料之市區或農業排水路，則依據衛星影像及 DEM 佈設合理水道斷面。
4. 重要水工建造物係採民國 104 年 6 月以前完工之資料。
- 假設條件：1. 所有防洪排水設施及下水道系統皆無破壞或毀損。
2. 所有防洪排水設施依照既有操作規則進行運作，無操作規則者依內外水位關係運作。
3. 未考慮都市建築物阻礙通水斷面情形。

執行單位： 巨廷工程顧問股份有限公司

嘉義縣6小時延時定量降水250毫米淹水潛勢圖

經濟部水利署104年12月製作



圖例

縣市界

鄉鎮市區界

河川

台鐵

高鐵

國道

省道

雨量站

淹水圖例

0.3m-0.5m

0.5m-1m

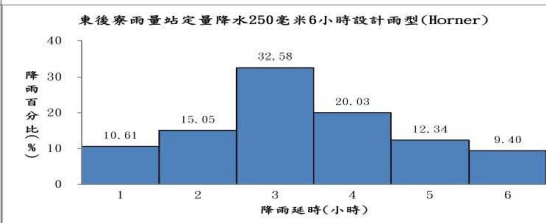
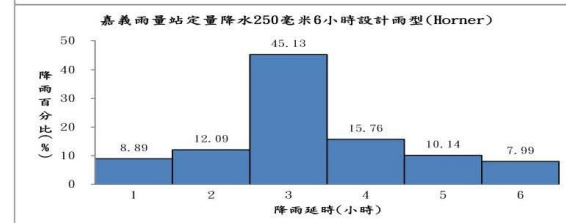
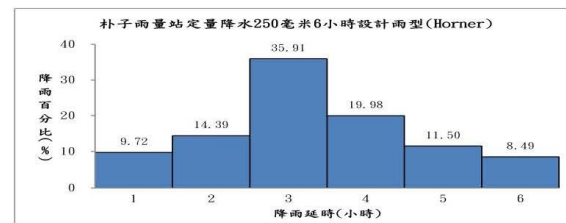
1m-2m

2m-3m

>3m



比例尺 1:100,000



製作條件說明

淹水潛勢圖係基於設計降雨條件及特定年份地形資料下，運用客觀水理模式經數值模擬演算而得。因氣象及水文條件具不確定性，故本圖實無法模擬未來單一颱風事件之實際淹水狀況，參考使用時應特別留意此情形。

用途限制：依據「水災潛勢資料公開辦法」辦理。依其規定，淹水潛勢圖僅供防救災相關業務使用。

淹水模式：SOBEK 淹水模式。

水文條件：1. 使用 Horner 設計降雨兩型。

2. 使用歷年 7-10 月大潮平均高低潮位歷線。

地文條件：1. 使用民國 95 年至 101 年之數值地形。

2. 使用民國 95 年之土地利用調查資料。

3. 設置實施断面測量之中央管河川、縣市管河川及區域排水系統。對於無測量資料之市區或農業排水路，則依據衛星影像及 DEM 佈設合理水道断面。

4. 重要水工建造物係採民國 104 年 6 月以前完工之資料。

假設條件：1. 所有防洪排水設施及下水道系統皆無破壞或毀損。

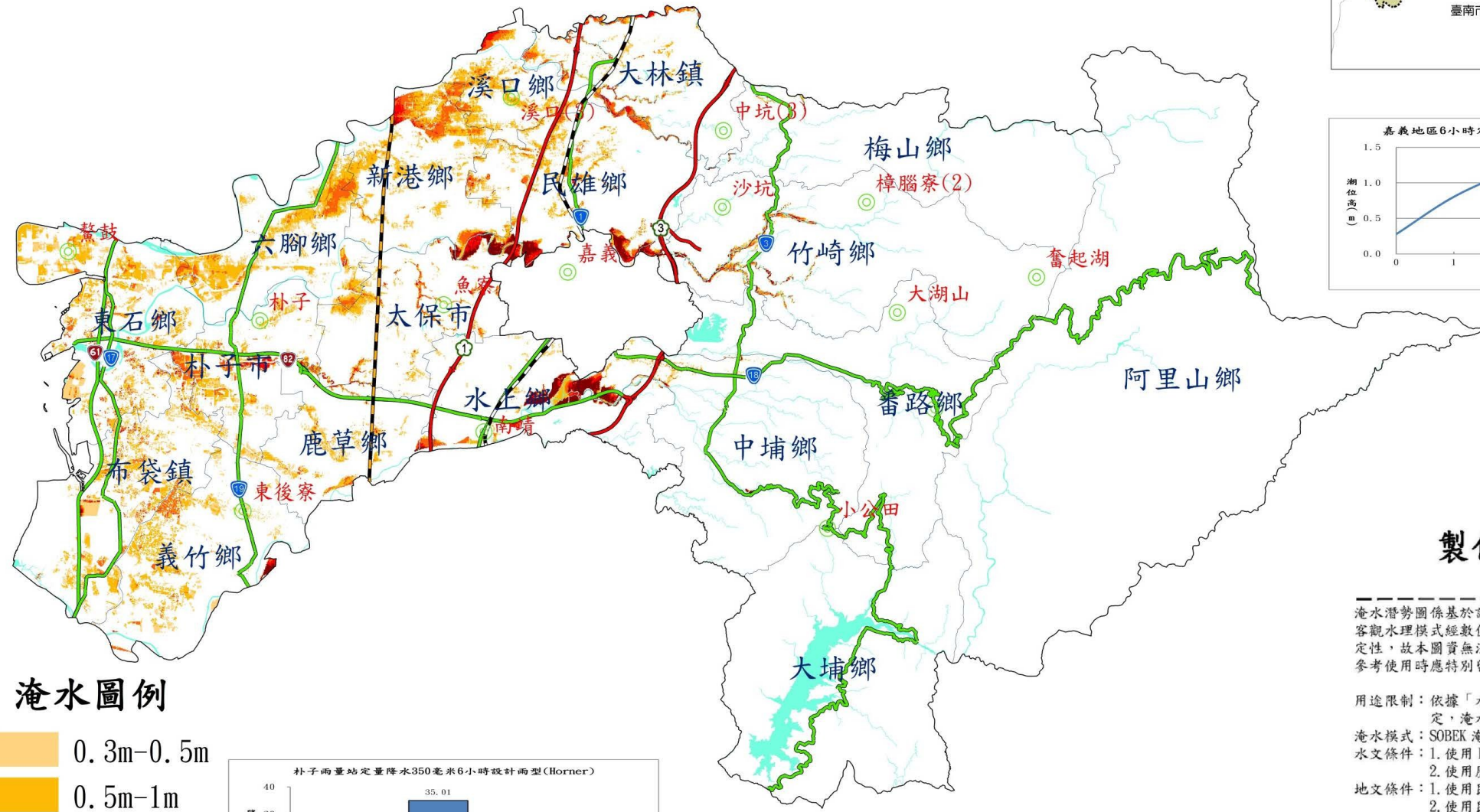
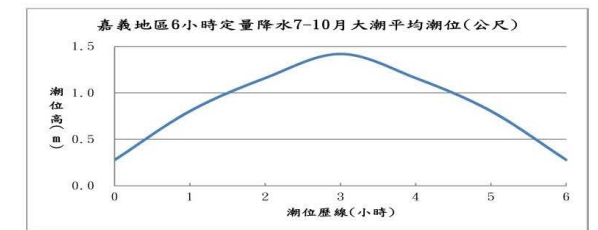
2. 所有防洪排水設施依照既有操作規則進行運作，無操作規則者依內外水位關係運作。

3. 未考慮都市建築物阻礙通水断面情形。

執行單位：巨廷工程顧問股份有限公司

嘉義縣6小時延時定量降水350毫米淹水潛勢圖

經濟部水利署104年12月製作



圖例

縣市界

鄉鎮市區界

河川

台鐵

高鐵

國道

省道

雨量站

淹水圖例

0.3m-0.5m

0.5m-1m

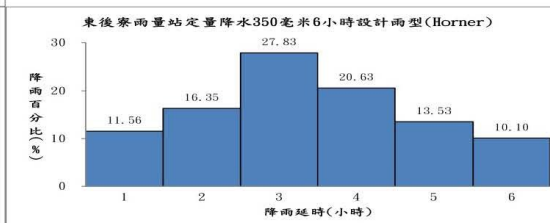
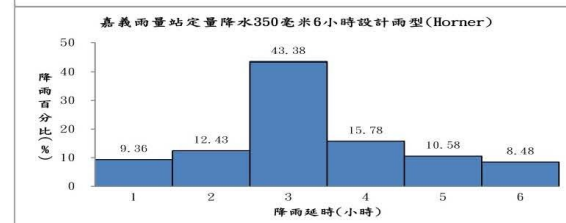
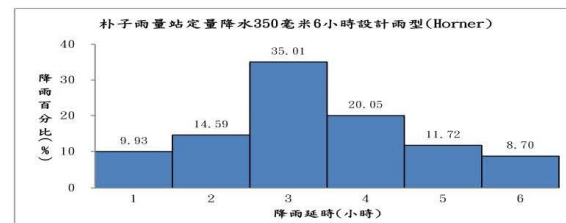
1m-2m

2m-3m

>3m



比例尺 1:100,000



製作條件說明

淹水潛勢圖係基於設計降雨條件及特定年份地形資料下，運用客觀水理模式經數值模擬演算而得。因氣象及水文條件具不確定性，故本圖實無法模擬未來單一颱風事件之實際淹水狀況，參考使用時應特別留意此情形。

用途限制：依據「水災潛勢資料公開辦法」辦理。依其規定，淹水潛勢圖僅供防救災相關業務使用。

淹水模式：SOBEK 淹水模式。

水文條件：1. 使用 Horner 設計降雨雨型。

2. 使用歷年 7-10 月大潮平均高低潮位歷線。

地文條件：1. 使用民國 95 年至 101 年之數值地形。

2. 使用民國 95 年之土地利用調查資料。

3. 設置實施断面測量之中央管河川、縣市管河川及區域排水系統。對於無測量資料之市區或農業排水路，則依據衛星影像及 DEM 佈設合理水道断面。

4. 重要水工建造物係採民國 104 年 6 月以前完工之資料。

假設條件：1. 所有防洪排水設施及下水道系統皆無破壞或毀損。

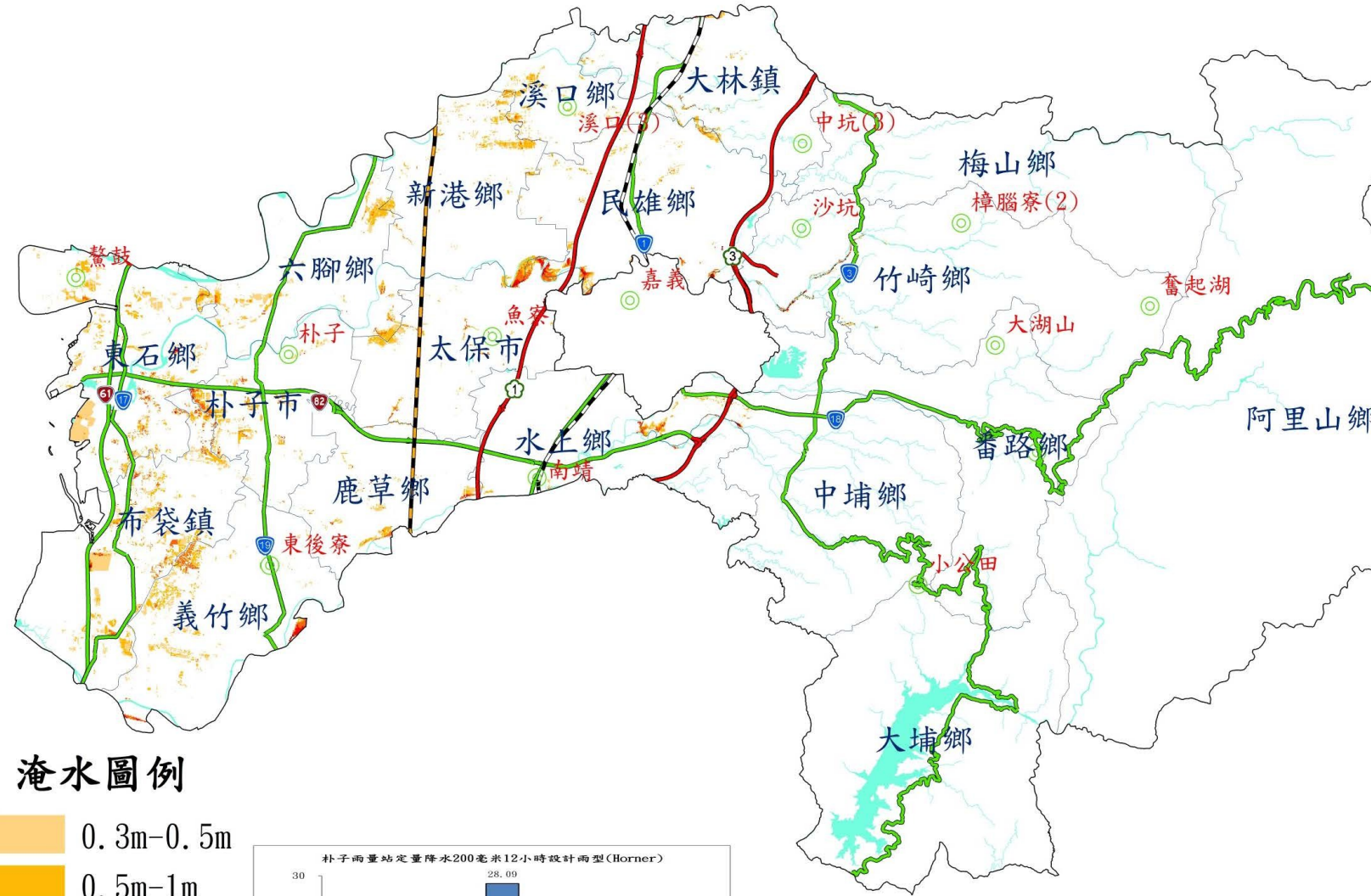
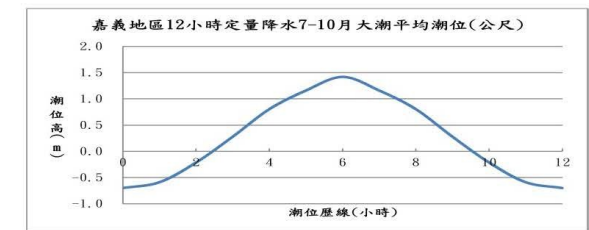
2. 所有防洪排水設施依照既有操作規則進行運作，無操作規則者依內外水位關係運作。

3. 未考慮都市建築物阻礙通水断面情形。

執行單位：巨廷工程顧問股份有限公司

嘉義縣12小時延時定量降水200毫米淹水潛勢圖

經濟部水利署104年12月製作

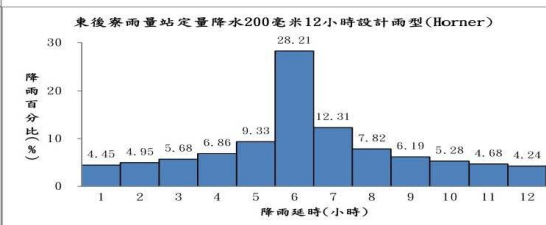
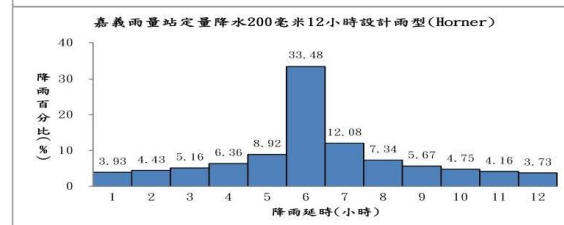
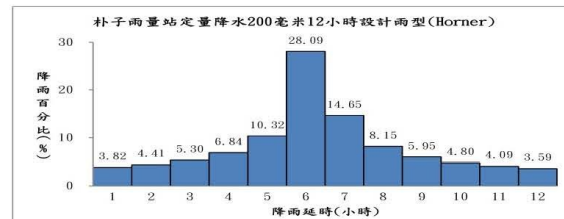
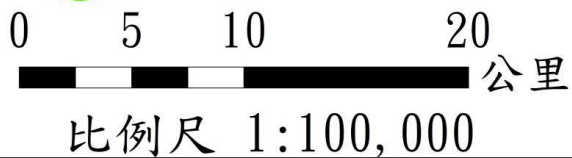


圖例

- 縣市界
- 鄉鎮市區界
- 河川
- 台鐵
- 高鐵
- 國道
- 省道
- 雨量站

淹水圖例

- 0.3m-0.5m
- 0.5m-1m
- 1m-2m
- 2m-3m
- >3m



製作條件說明

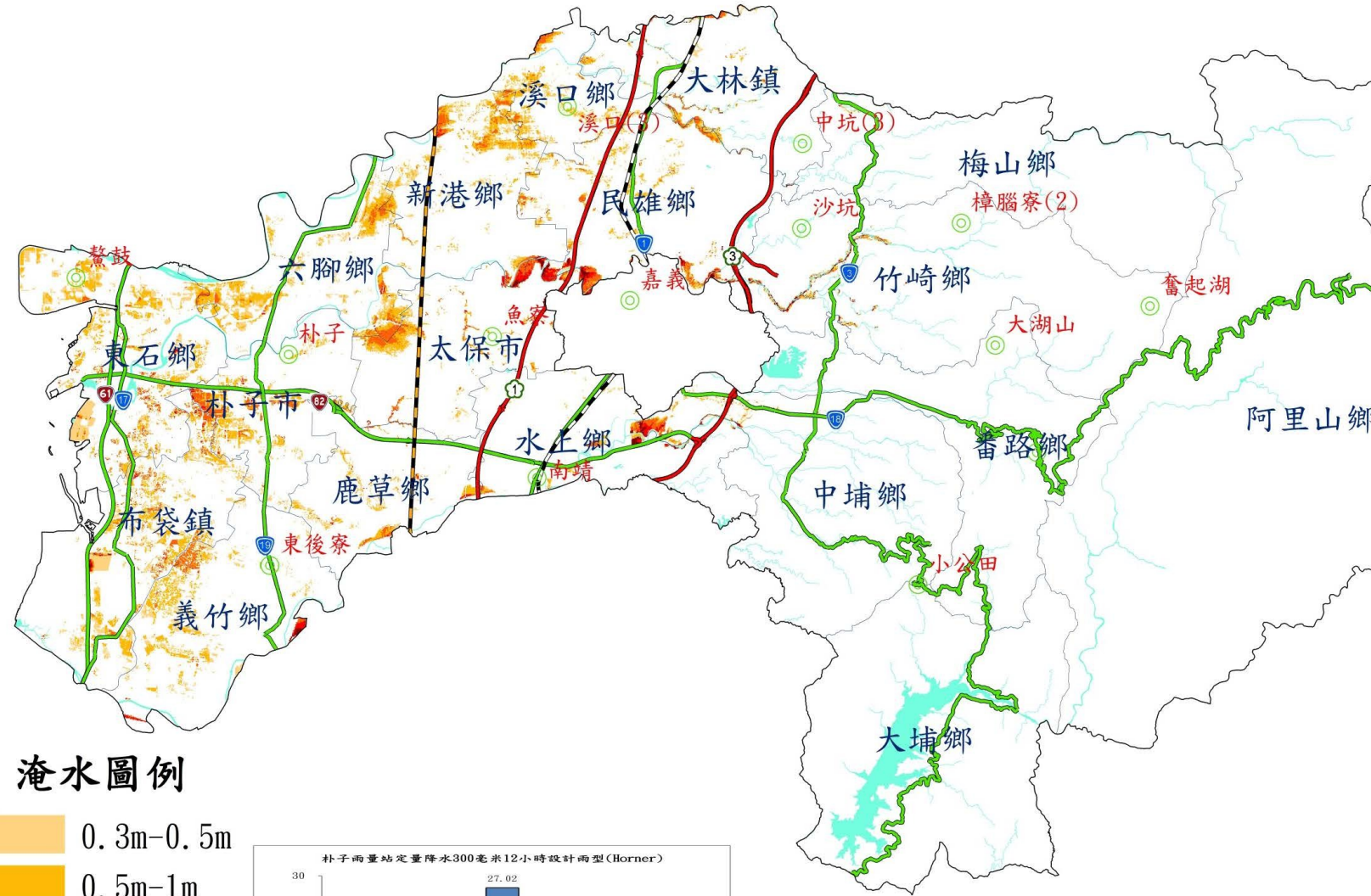
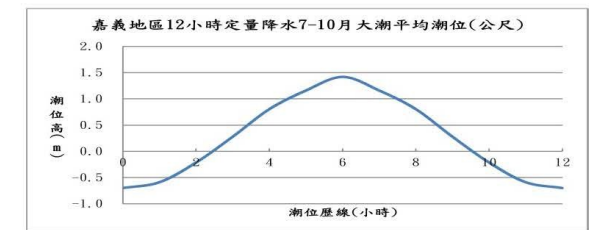
淹水潛勢圖係基於設計降雨條件及特定年份地形資料下，運用客觀水理模式經數值模擬演算而得。因氣象及水文條件具不確定性，故本圖實無法模擬未來單一颱風事件之實際淹水狀況，參考使用時應特別留意此情形。

- 用途限制：依據「水災潛勢資料公開辦法」辦理。依其規定，淹水潛勢圖僅供防救災相關業務使用。
- 淹水模式：SOBEK 淹水模式。
- 水文條件：1. 使用 Horner 設計降雨雨型。
2. 使用歷年 7-10 月大潮平均高低潮位歷線。
- 地文條件：1. 使用民國 95 年至 101 年之數值地形。
2. 使用民國 95 年之土地利用調查資料。
3. 設置實施断面測量之中央管河川、縣市管河川及區域排水系統。對於無測量資料之市區或農業排水路，則依據衛星影像及 DEM 佈設合理水道断面。
4. 重要水工建造物係採民國 104 年 6 月以前完工之資料。
- 假設條件：1. 所有防洪排水設施及下水道系統皆無破壞或毀損。
2. 所有防洪排水設施依照既有操作規則進行運作，無操作規則者依內外水位關係運作。
3. 未考慮都市建築物阻礙通水断面情形。

執行單位：巨廷工程顧問股份有限公司

嘉義縣12小時延時定量降水300毫米淹水潛勢圖

經濟部水利署104年12月製作



圖例

縣市界

鄉鎮市區界

河川

台鐵

高鐵

國道

省道

雨量站

淹水圖例

0.3m-0.5m

0.5m-1m

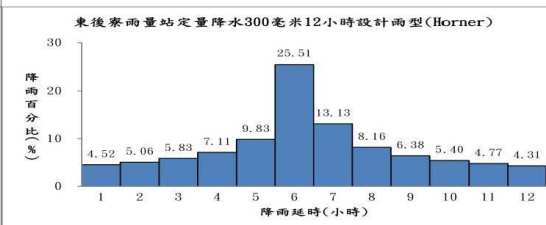
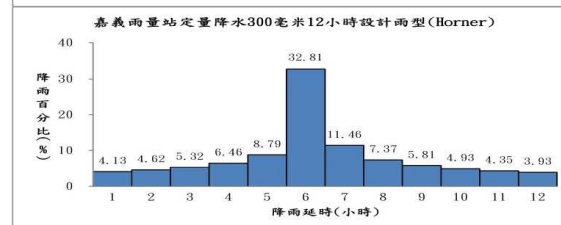
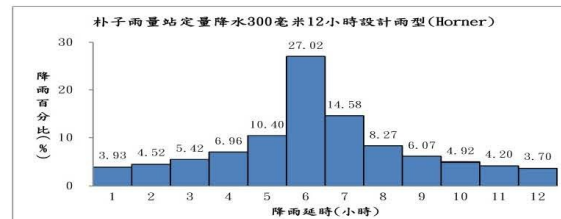
1m-2m

2m-3m

>3m



比例尺 1:100,000



製作條件說明

淹水潛勢圖係基於設計降雨條件及特定年份地形資料下，運用客觀水理模式經數值模擬演算而得。因氣象及水文條件具不確定性，故本圖實無法模擬未來單一颱風事件之實際淹水狀況，參考使用時應特別留意此情形。

用途限制：依據「水災潛勢資料公開辦法」辦理。依其規定，淹水潛勢圖僅供防救災相關業務使用。

淹水模式：SOBEK 淹水模式。

水文條件：1. 使用 Horner 設計降雨兩型。

2. 使用歷年 7-10 月大潮平均高低潮位歷線。

3. 使用民國 95 年之土地利用調查資料。

4. 設置實施断面測量之中央管河川、縣市管河川及區域排水系統。對於無測量資料之市區或農業排水路，則依據衛星影像及 DEM 佈設合理水道断面。

5. 重要水工建造物係採民國 104 年 6 月以前完工之資料。

假設條件：1. 所有防洪排水設施及下水道系統皆無破壞或毀損。

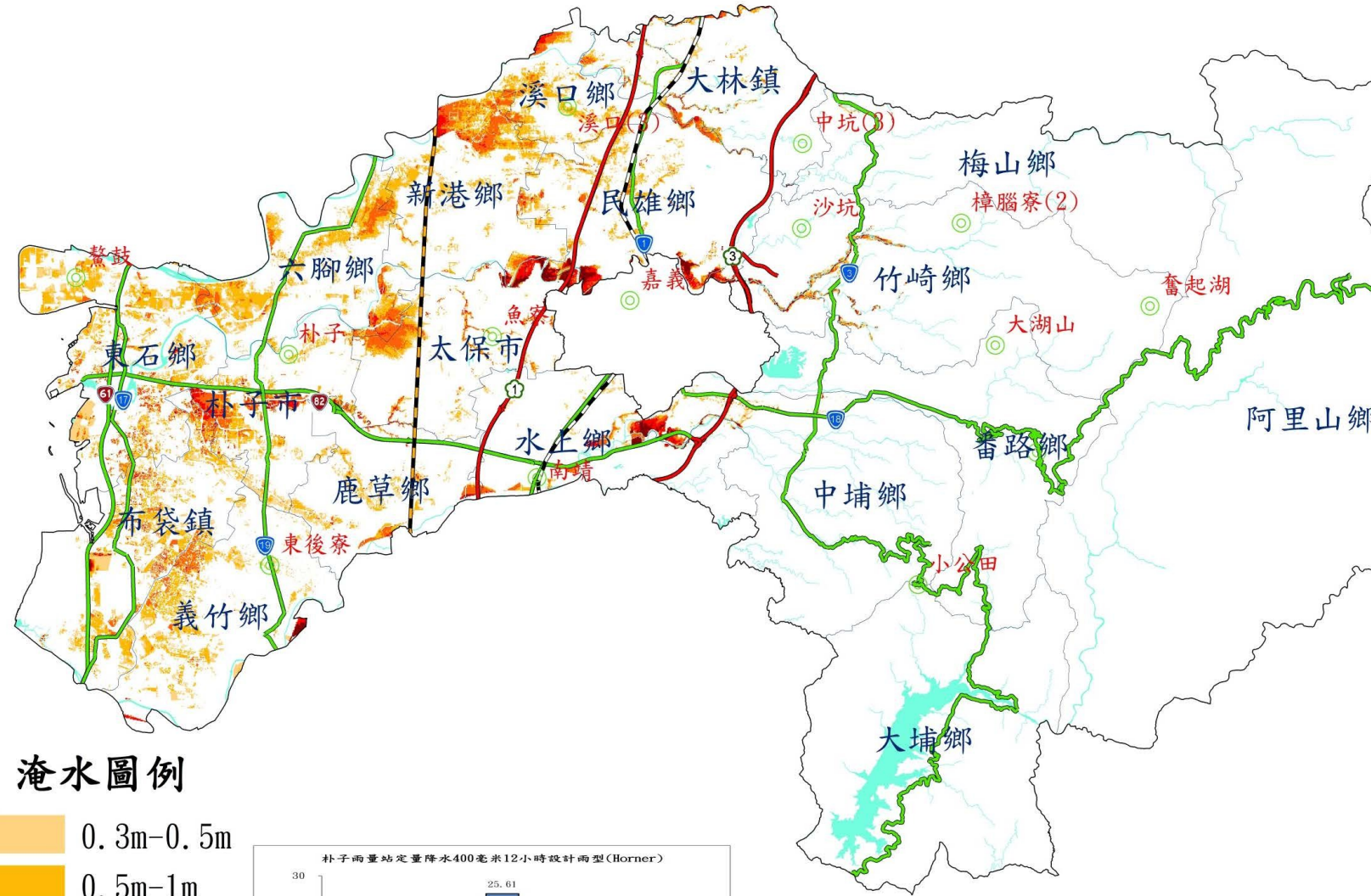
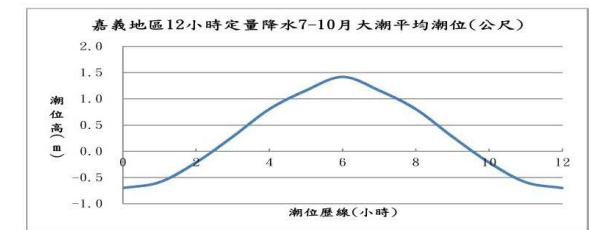
2. 所有防洪排水設施依照既有操作規則進行運作，無操作規則者依內外水位關係運作。

3. 未考慮都市建築物阻礙通水断面情形。

執行單位：巨廷工程顧問股份有限公司

嘉義縣12小時延時定量降水400毫米淹水潛勢圖

經濟部水利署104年12月製作



圖例

縣市界

鄉鎮市區界

河川

台鐵

高鐵

國道

省道

雨量站

淹水圖例

0.3m-0.5m

0.5m-1m

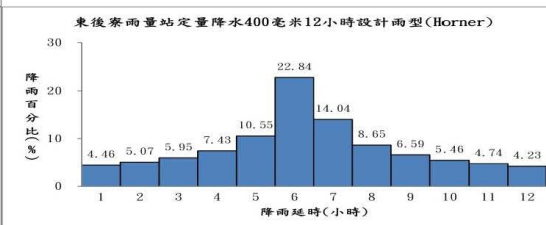
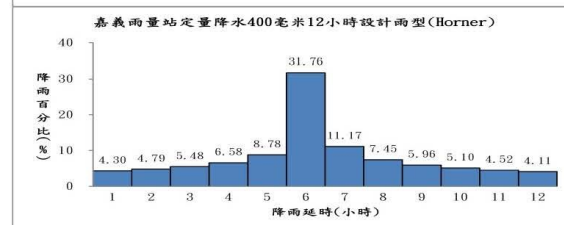
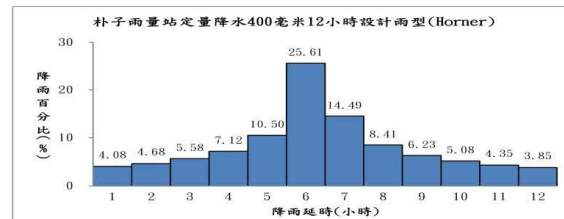
1m-2m

2m-3m

>3m



比例尺 1:100,000



製作條件說明

淹水潛勢圖係基於設計降雨條件及特定年份地形資料下，運用客觀水理模式經數值模擬演算而得。因氣象及水文條件具不確定性，故本圖實無法模擬未來單一颱風事件之實際淹水狀況，參考使用時應特別留意此情形。

用途限制：依據「水災潛勢資料公開辦法」辦理。依其規定，淹水潛勢圖僅供防救災相關業務使用。

淹水模式：SOBEK 淹水模式。

水文條件：1. 使用 Horner 設計降雨兩型。

2. 使用歷年 7-10 月大潮平均高低潮位歷線。

3. 使用民國 95 年之土地利用調查資料。

4. 設置實施断面測量之中央管河川、縣市管河川及區域排水系統。對於無測量資料之市區或農業排水路，則依據衛星影像及 DEM 佈設合理水道断面。

5. 重要水工建造物係採民國 104 年 6 月以前完工之資料。

假設條件：1. 所有防洪排水設施及下水道系統皆無破壞或毀損。

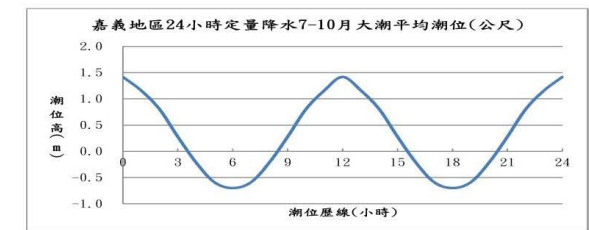
2. 所有防洪排水設施依照既有操作規則進行運作，無操作規則者依內外水位關係運作。

3. 未考慮都市建築物阻礙通水断面情形。

執行單位：巨廷工程顧問股份有限公司

嘉義縣24小時延時定量降水200毫米淹水潛勢圖

經濟部水利署104年12月製作



圖例

縣市界

鄉鎮市區界

河川

台鐵

高鐵

國道

省道

雨量站

淹水圖例

0.3m-0.5m

0.5m-1m

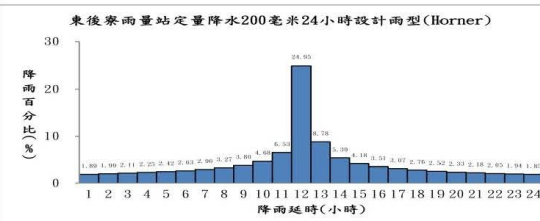
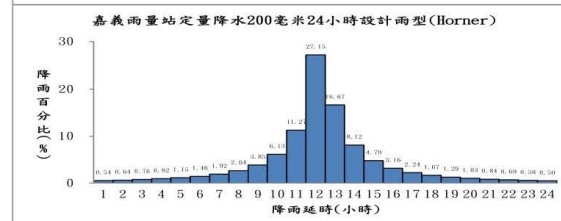
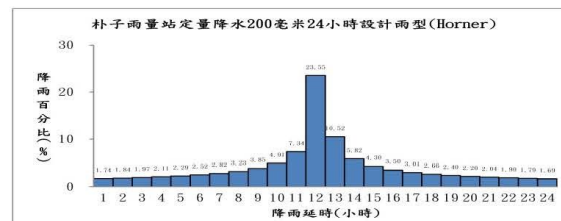
1m-2m

2m-3m

>3m



比例尺 1:100,000



製作條件說明

淹水潛勢圖係基於設計降雨條件及特定年份地形資料下，運用客觀水理模式經數值模擬演算而得。因氣象及水文條件具不確定性，故本圖實無法模擬未來單一颱風事件之實際淹水狀況，參考使用時應特別留意此情形。

用途限制：依據「水災潛勢資料公開辦法」辦理。依其規定，淹水潛勢圖僅供防救災相關業務使用。

淹水模式：SOBEK 淹水模式。

水文條件：1. 使用 Horner 設計降雨雨型。

2. 使用歷年 7-10 月大潮平均高低潮位歷線。

3. 使用民國 95 年之土地利用調查資料。

4. 設置實施断面測量之中央管河川、縣市管河川及區域排水系統。對於無測量資料之市區或農業排水路，則依據衛星影像及 DEM 佈設合理水道断面。

5. 重要水工建造物係採民國 104 年 6 月以前完工之資料。

假設條件：1. 所有防排水設施及下水道系統皆無破壞或毀損。

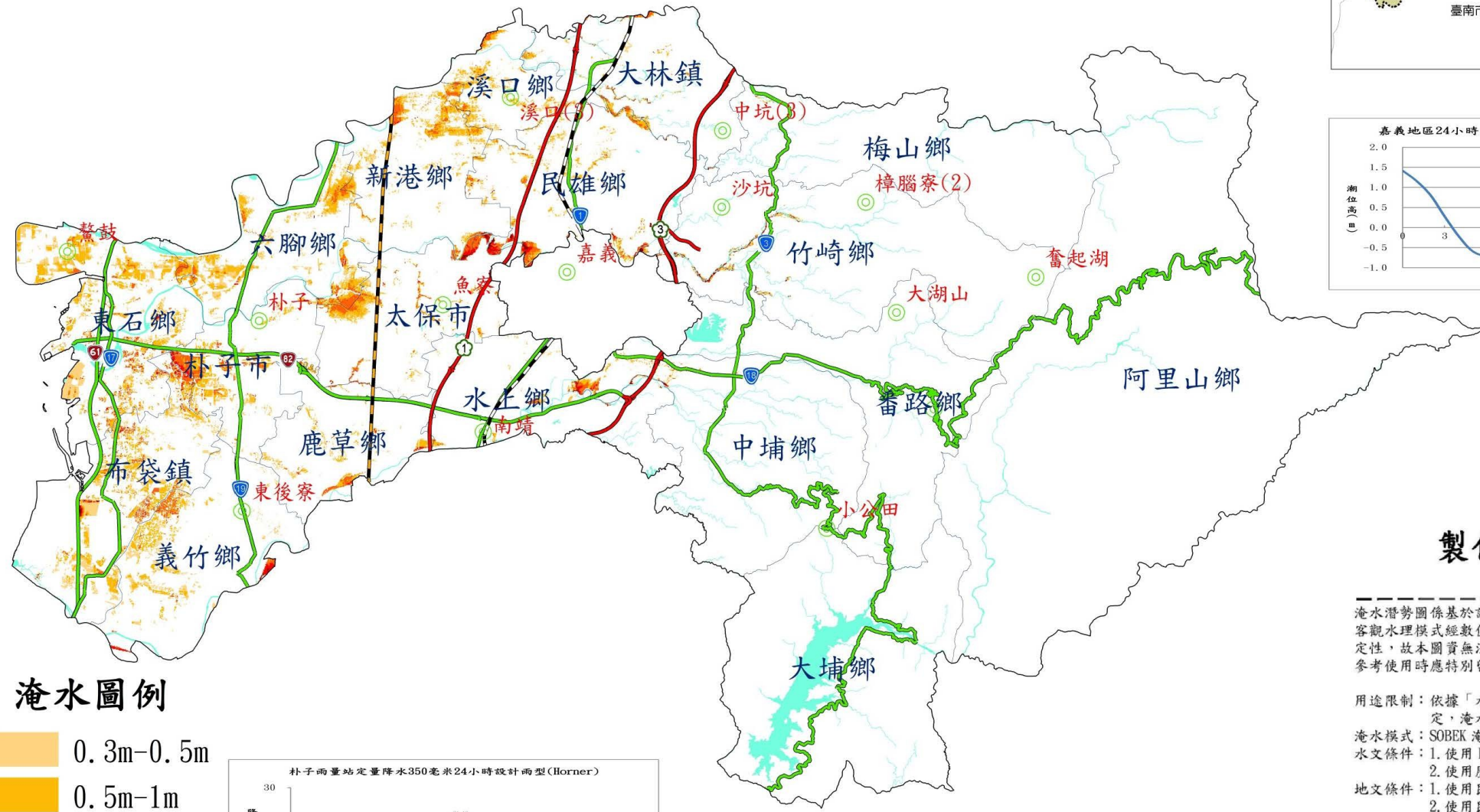
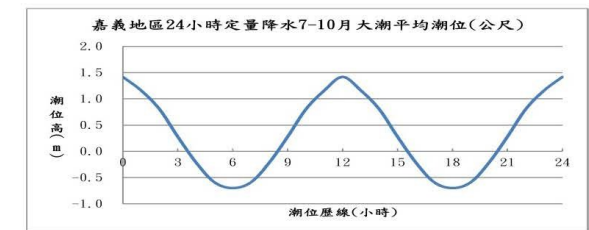
2. 所有防排水設施依照既有操作規則進行運作，無操作規則者依內外水位關係運作。

3. 未考慮都市建築物阻礙通水断面情形。

執行單位：巨廷工程顧問股份有限公司

嘉義縣24小時延時定量降水350毫米淹水潛勢圖

經濟部水利署104年12月製作



圖例

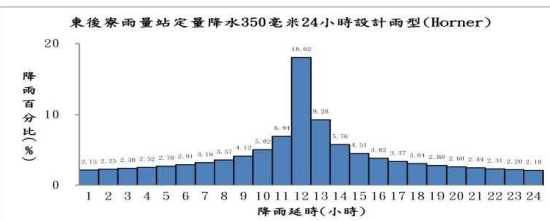
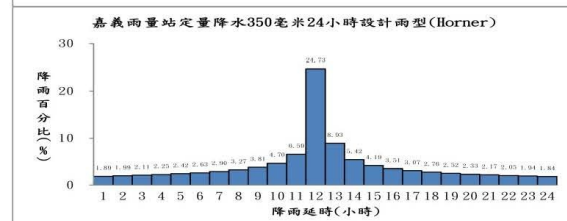
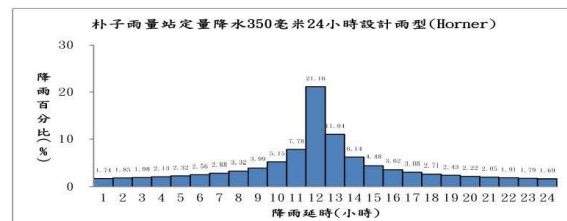
- 縣市界
- 鄉鎮市區界
- 河川
- 台鐵
- 高鐵
- 國道
- 省道
- 雨量站

淹水圖例

- 0.3m-0.5m
- 0.5m-1m
- 1m-2m
- 2m-3m
- >3m



比例尺 1:100,000



製作條件說明

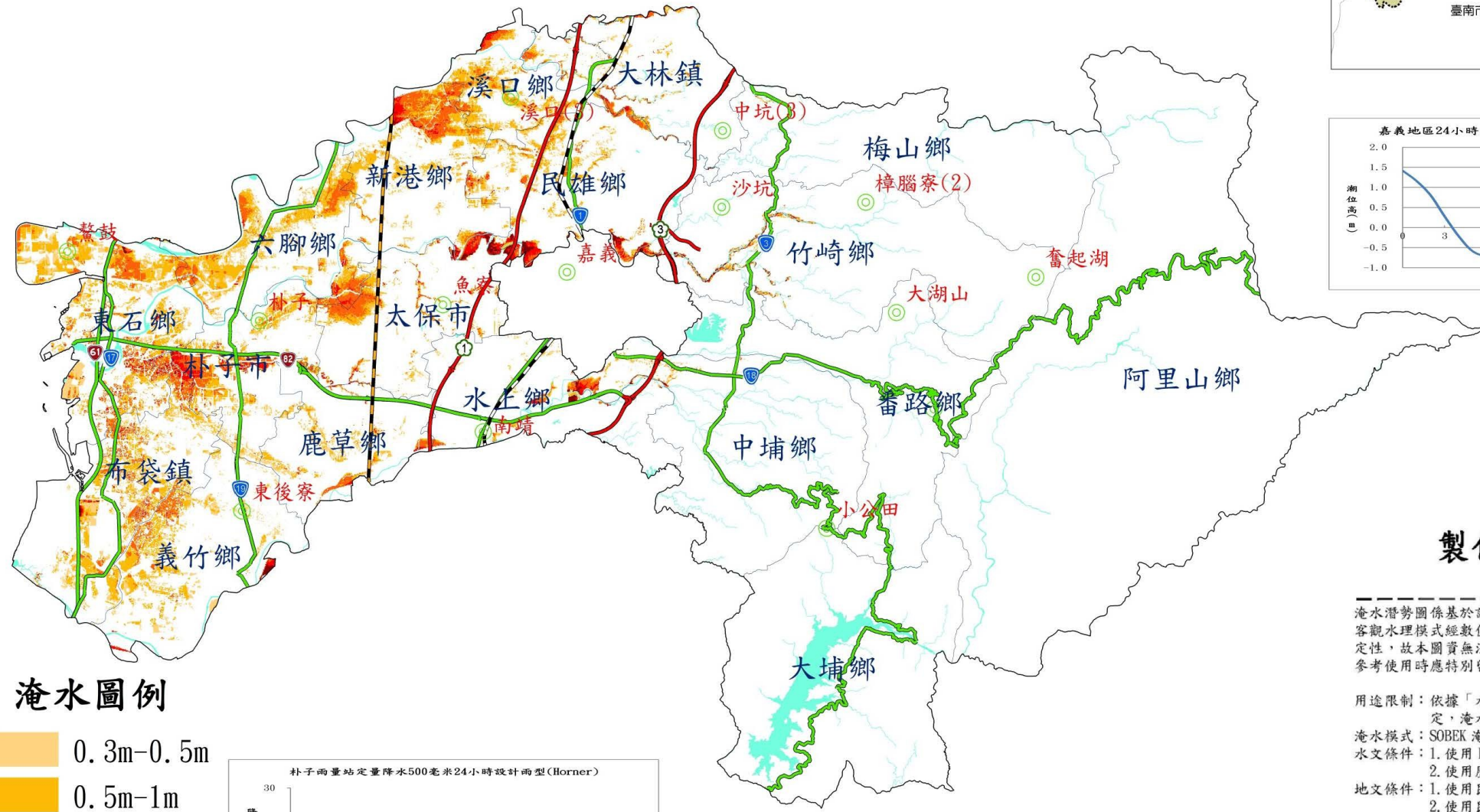
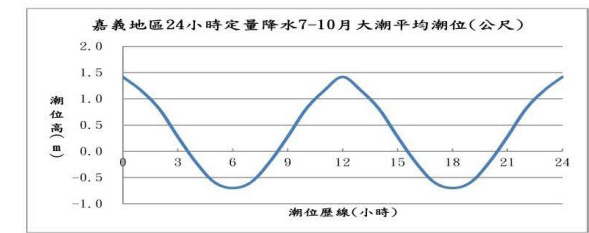
淹水潛勢圖係基於設計降雨條件及特定年份地形資料下，運用客觀水理模式經數值模擬演算而得。因氣象及水文條件具不確定性，故本圖實無法模擬未來單一颱風事件之實際淹水狀況，參考使用時應特別留意此情形。

- 用途限制：依據「水災潛勢資料公開辦法」辦理。依其規定，淹水潛勢圖僅供防救災相關業務使用。
- 淹水模式：SOBEK 淹水模式。
- 水文條件：1. 使用 Horner 設計降雨兩型。
2. 使用歷年 7-10 月大潮平均高低潮位歷線。
- 地文條件：1. 使用民國 95 年至 101 年之數值地形。
2. 使用民國 95 年之土地利用調查資料。
3. 設置實施斷面測量之中央管河川、縣市管河川及區域排水系統。對於無測量資料之市區或農業排水路，則依據衛星影像及 DEM 佈設合理水道斷面。
4. 重要水工建造物係採民國 104 年 6 月以前完工之資料。
- 假設條件：1. 所有防洪排水設施及下水道系統皆無破壞或毀損。
2. 所有防洪排水設施依照既有操作規則進行運作，無操作規則者依內外水位關係運作。
3. 未考慮都市建築物阻礙通水斷面情形。

執行單位：巨廷工程顧問股份有限公司

嘉義縣24小時延時定量降水500毫米淹水潛勢圖

經濟部水利署104年12月製作



圖例

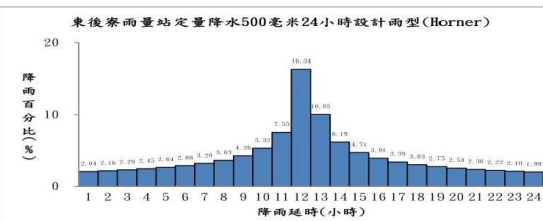
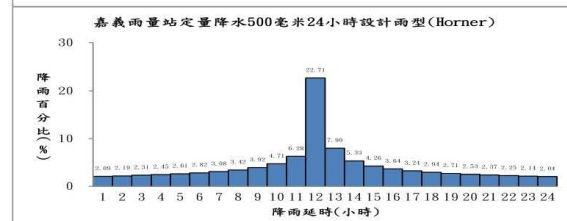
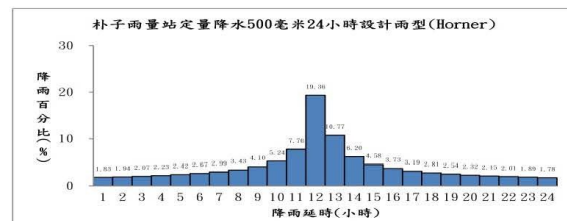
- 縣市界
- 鄉鎮市區界
- 河川
- 台鐵
- 高鐵
- 國道
- 省道
- 雨量站

淹水圖例

- 0.3m-0.5m
- 0.5m-1m
- 1m-2m
- 2m-3m
- >3m



比例尺 1:100,000



製作條件說明

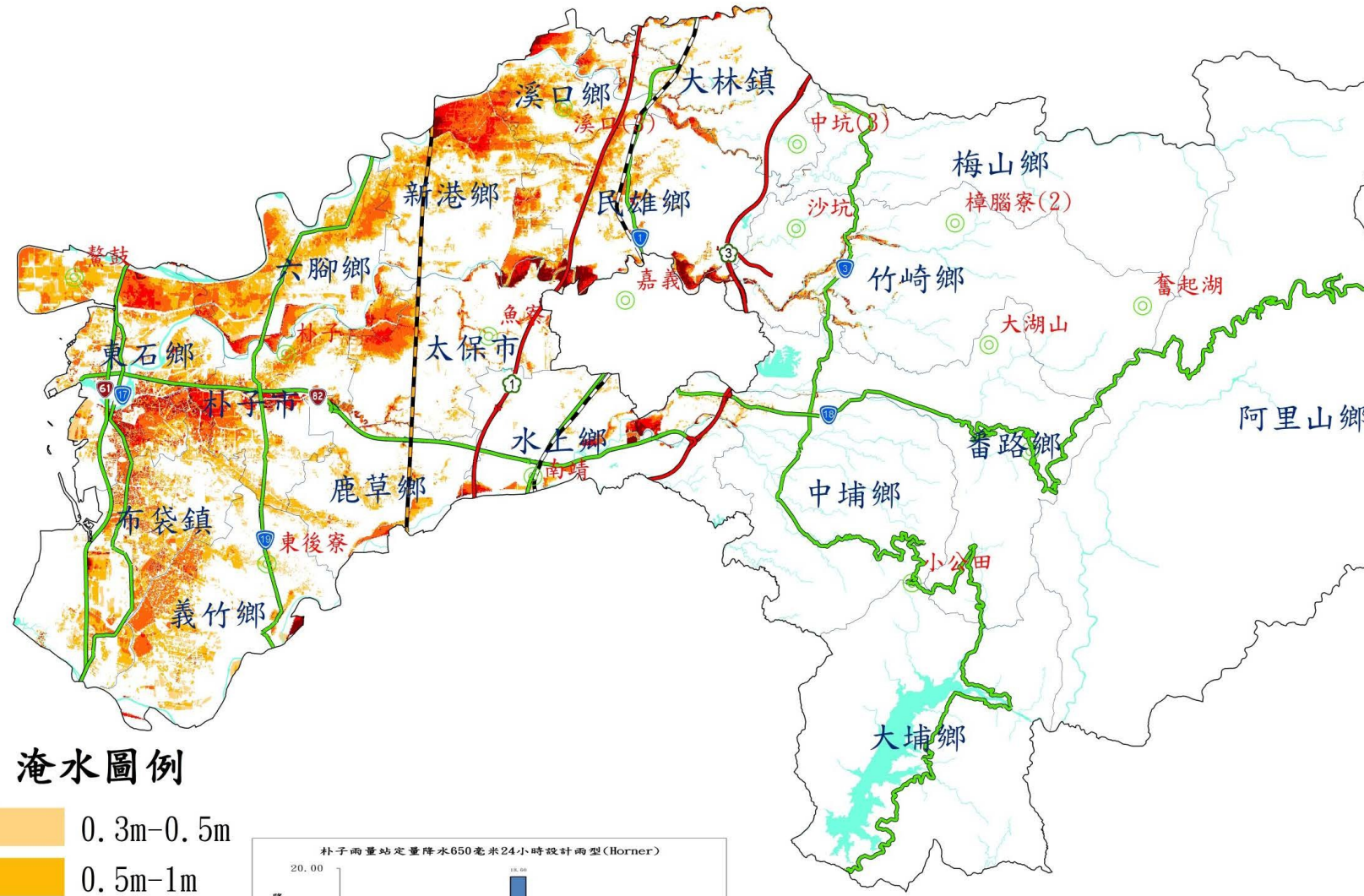
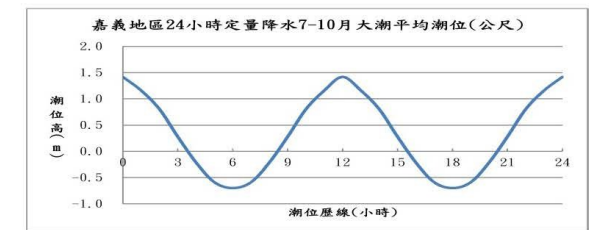
淹水潛勢圖係基於設計降雨條件及特定年份地形資料下，運用客觀水理模式經數值模擬演算而得。因氣象及水文條件具不確定性，故本圖實無法模擬未來單一颱風事件之實際淹水狀況，參考使用時應特別留意此情形。

- 用途限制：依據「水災潛勢資料公開辦法」辦理。依其規定，淹水潛勢圖僅供防救災相關業務使用。
- 淹水模式：SOBEK 淹水模式。
- 水文條件：1. 使用 Horner 設計降雨雨型。
2. 使用歷年 7-10 月大潮平均高低潮位歷線。
- 地文條件：1. 使用民國 95 年至 101 年之數值地形。
2. 使用民國 95 年之土地利用調查資料。
3. 設置實施断面測量之中央管河川、縣市管河川及區域排水系統。對於無測量資料之市區或農業排水路，則依據衛星影像及 DEM 佈設合理水道断面。
4. 重要水工建造物係採民國 104 年 6 月以前完工之資料。
- 假設條件：1. 所有防洪排水設施及下水道系統皆無破壞或毀損。
2. 所有防洪排水設施依照既有操作規則進行運作，無操作規則者依內外水位關係運作。
3. 未考慮都市建築物阻礙通水断面情形。

執行單位：巨廷工程顧問股份有限公司

嘉義縣24小時延時定量降水650毫米淹水潛勢圖

經濟部水利署104年12月製作



圖例

縣市界

鄉鎮市區界

河川

台鐵

高鐵

國道

省道

雨量站

淹水圖例

0.3m-0.5m

0.5m-1m

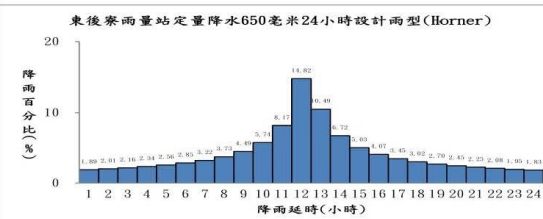
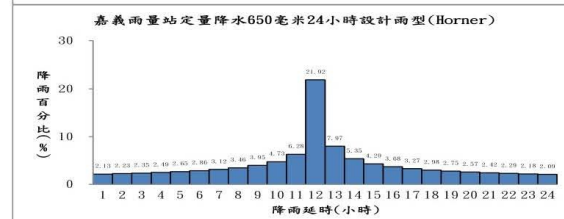
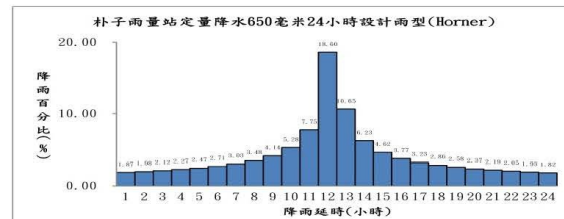
1m-2m

2m-3m

>3m



比例尺 1:100,000



製作條件說明

淹水潛勢圖係基於設計降雨條件及特定年份地形資料下，運用客觀水理模式經數值模擬演算而得。因氣象及水文條件具不確定性，故本圖實無法模擬未來單一颱風事件之實際淹水狀況，參考使用時應特別留意此情形。

用途限制：依據「水災潛勢資料公開辦法」辦理。依其規定，淹水潛勢圖僅供防救災相關業務使用。

淹水模式：SOBEK 淹水模式。

水文條件：1. 使用 Horner 設計降雨雨型。

2. 使用歷年 7-10 月大潮平均高低潮位歷線。

3. 使用民國 95 年之土地利用調查資料。

4. 設置實施斷面測量之中央管河川、縣市管河川及區域排水系統。對於無測量資料之市區或農業排水路，則依據衛星影像及 DEM 佈設合理水道斷面。

5. 重要水工建造物係採民國 104 年 6 月以前完工之資料。

假設條件：1. 所有防洪排水設施及下水道系統皆無破壞或毀損。

2. 所有防洪排水設施依照既有操作規則進行運作，無操作規則者依內外水位關係運作。

3. 未考慮都市建築物阻礙通水斷面情形。

執行單位：巨廷工程顧問股份有限公司

附錄 2、嘉義縣易淹水及近 3 年重大淹水地區表

編號	淹水位置			淹水原因	降雨事件別	緊急對策
	鄉(鎮、市、區)	村(里)	道路(路段)			
1.	大林鎮	三角里	CYC090 大林鎮三角里	地處地勢低窪地區加上強降雨	113年7月25日 凱米颱風	1. 區域排水定期辦理清淤工程，以利於豪雨或急大雨時能順利排水。
2.	大林鎮	中林里	CYC144 大林鎮中林里樊厝社區	地處地勢低窪地區加上強降雨	113年7月25日 凱米颱風	1. 區域排水定期辦理清淤工程，以利於豪雨或急大雨時能順利排水。
3.	大林鎮	平林里	CYC023 大林鎮平林里	地處地勢低窪地區加上強降雨	113年7月25日 凱米颱風 114年7月8日 豪雨丹娜絲颱風	1. 區域排水定期辦理清淤工程，以利於豪雨或急大雨時能順利排水。
4.	大林鎮	西結里	CYC024 大林鎮西結里陳井寮	地處地勢低窪地區加上強降雨	113年7月25日 凱米颱風	1 區域排水定期辦理清淤工程，以利於豪雨或急大雨時能順利排水。
5.	大林鎮	西結里	CYC142 大林鎮西結里菜園社區	地處地勢低窪地區加上強降雨	113年7月25日 凱米颱風	1. 區域排水定期辦理清淤工程，以利於豪雨或急大雨時能順利排水。
6.	中埔鄉	石碇村	石碇有應公	地處地勢低窪地區加上強降雨	112年9月10日 豪雨	1. 區域排水定期辦理清淤工程，以利於豪雨或急大雨時能順利排水。
7.	中埔鄉	和美村	CYC155 中埔鄉和美村永樂新村	地處地勢低窪地區加上強降雨	112年9月10日 豪雨	1. 區域排水定期辦理清淤工程，以利於豪雨或急大雨時能順利排水。

編號	淹水位置			淹水原因	降雨事件別	緊急對策
	鄉(鎮、市、區)	村(里)	道路(路段)			
8.	中埔鄉	和睦村	CYC072 中埔鄉和睦村溪底寮	地處地勢低窪地區加上強降雨	112年9月10日 豪雨	1. 區域排水定期辦理清淤工程，以利於豪雨或急大雨時能順利排水。
9.	六腳鄉	工廠村	CYC061 六腳鄉工廠村	地處地勢低窪地區加上強降雨	113年7月25日 凱米颱風	1. 區域排水定期辦理清淤工程，以利於豪雨或急大雨時能順利排水。
					114年7月28日 豪雨	
10.	六腳鄉	六斗村	CYC067 六腳鄉六斗村	地處地勢低窪地區加上強降雨	112年9月10日 豪雨	1. 區域排水定期辦理清淤工程，以利於豪雨或急大雨時能順利排水。
					113年7月25日 凱米颱風	
					114年7月28日 豪雨	
11.	六腳鄉	六斗村	CYC235 六腳六斗村六斗社區活動中心	地處地勢低窪地區加上強降雨	114年7月28日 豪雨	1. 區域排水定期辦理清淤工程，以利於豪雨或急大雨時能順利排水。
12.	六腳鄉	六腳村	CYC064 六腳鄉六腳村	地處地勢低窪地區加上強降雨	112年6月13日 鋒面	1. 區域排水定期辦理清淤工程，以利於豪雨或急大雨時能順利排水。
					114年7月28日 豪雨	
13.	六腳鄉	古林村	108Q022 六腳古林村古林	地處地勢低窪地區加上強降雨	113年7月25日 凱米颱風	1. 區域排水定期辦理清淤工程，以利於豪雨或急大雨時能順利排水。
14.	六腳鄉	古林村	CYC071 六腳鄉古林村	地處地勢低窪地區加上強降雨	113年7月24日 凱米颱風	1. 區域排水定期辦理清淤工程，以利於豪雨或急大雨時能順利排水。
					114年7月28日 豪雨	

編號	淹水位置			淹水原因	降雨事件別	緊急對策
	鄉(鎮、市、區)	村(里)	道路(路段)			
15.	六腳鄉	古林村	CYC242 六腳古林村德安宮	地處地勢低窪地區加上強降雨	114年7月28日 豪雨	1. 區域排水定期辦理清淤工程，以利於豪雨或急大雨時能順利排水。
16.	六腳鄉	古林村	古林村/嘉義縣納骨塔前道路	地處地勢低窪地區加上強降雨	114年7月28日 豪雨	1. 區域排水定期辦理清淤工程，以利於豪雨或急大雨時能順利排水。
17.	六腳鄉	正義村	CYC243 六腳正義村侯府天濟宮	地處地勢低窪地區加上強降雨	112年6月13日 鋒面	1. 區域排水定期辦理清淤工程，以利於豪雨或急大雨時能順利排水。
					113年5月28日 豪雨	
					114年7月28日 豪雨	
18.	六腳鄉	崙陽村	CYC068 六腳鄉崙陽村	地處地勢低窪地區加上強降雨	112年9月10日 豪雨	1. 區域排水定期辦理清淤工程，以利於豪雨或急大雨時能順利排水。
					113年7月25日 凱米颱風	
					114年7月7日 丹娜絲颱風	
					114年7月28日 豪雨	
19.	六腳鄉	崩山村	CYC063 六腳鄉崩山村	地處地勢低窪地區加上強降雨	113年7月25日 凱米颱風	1. 區域排水定期辦理清淤工程，以利於豪雨或急大雨時能順利排水。
					114年7月28日 豪雨	
20.	六腳鄉	魚寮村	108Q014 六腳魚寮村	地處地勢低窪地區加上強降雨	113年7月25日 凱米颱風	1. 區域排水定期辦理清淤工程，以利於豪雨或急大雨時能順利排水。
21.	六腳鄉	港美村	108Q011 六腳港美村查天宮	地處地勢低窪地區加上強降雨	113年7月25日 凱米颱風	1. 區域排水定期辦理清淤工程，以利於豪雨或急大雨時能順利排水。

編號	淹水位置			淹水原因	降雨事件別	緊急對策
	鄉(鎮、市、區)	村(里)	道路(路段)			
22.	六腳鄉	港美村	108Q012 六腳港美村六腳大排水溝	地處地勢低窪地區加上強降雨	113年7月25日 凱米颱風	1. 區域排水定期辦理清淤工程，以利於豪雨或急大雨時能順利排水。
23.	六腳鄉	港美村	108Q013 六腳港美村六腳鄉立幼兒園	地處地勢低窪地區加上強降雨	113年7月25日 凱米颱風	1. 區域排水定期辦理清淤工程，以利於豪雨或急大雨時能順利排水。
24.	六腳鄉	港美村	CYC066 六腳鄉港美村新店	地處地勢低窪地區加上強降雨	113年7月25日 凱米颱風 114年7月28日 豪雨	1. 區域排水定期辦理清淤工程，以利於豪雨或急大雨時能順利排水。
25.	六腳鄉	港美村	港美村/港尾寮果菜運銷合作社	地處地勢低窪地區加上強降雨	114年7月28日 豪雨	1. 區域排水定期辦理清淤工程，以利於豪雨或急大雨時能順利排水。
26.	六腳鄉	潭墘村	CYC070 六腳鄉潭墘村	地處地勢低窪地區加上強降雨	114年7月28日 豪雨	1. 區域排水定期辦理清淤工程，以利於豪雨或急大雨時能順利排水。
27.	六腳鄉	豐美村	CYC065 六腳鄉豐美村	地處地勢低窪地區加上強降雨	113年7月25日 凱米颱風 114年7月15日 豪雨 114年7月28日 豪雨	1. 區域排水定期辦理清淤工程，以利於豪雨或急大雨時能順利排水。
28.	六腳鄉	灣北村	CYC241 六腳鄉灣北村竹圍仔龍安宮	地處地勢低窪地區加上強降雨造成六腳排水溢流	114年7月28日 豪雨	1. 區域排水定期辦理清淤工程，以利於豪雨或急大雨時能順利排水。

編號	淹水位置			淹水原因	降雨事件別	緊急對策
	鄉(鎮、市、區)	村(里)	道路(路段)			
29.	六腳鄉	灣南村	CYC069 六腳鄉灣南村灣內	地處地勢低窪地區加上強降雨造成六腳排水溢流	113年7月25日 凱米颱風	1. 區域排水定期辦理清淤工程，以利於豪雨或急大雨時能順利排水。
					114年7月28日 豪雨	
30.	太保市	仁和里	仁和里/168線長庚紀念醫院	強降雨造成六腳排水溢流	114年7月28日 豪雨	1. 區域排水定期辦理清淤工程，以利於豪雨或急大雨時能順利排水。
31.	太保市	北新里	CYC060 太保市北新里溪底寮	地處地勢低窪地區加上強降雨造成六腳排水溢流	112年9月10日 豪雨	1. 區域排水定期辦理清淤工程，以利於豪雨或急大雨時能順利排水。
32.	太保市	北新里	CYC060 太保市北新里聖后宮旁	地處地勢低窪地區加上強降雨	113年7月25日 凱米颱風	1. 區域排水定期辦理清淤工程，以利於豪雨或急大雨時能順利排水。
					114年7月28日 豪雨	
33.	太保市	安仁里	大同技術學院太保校區	地處地勢低窪地區加上強降雨	113年5月28日 豪雨	1. 區域排水定期辦理清淤工程，以利於豪雨或急大雨時能順利排水。
34.	太保市	安仁里	CYC120 太保市安仁里橋子頭社區	地處地勢低窪地區加上強降雨	113年7月25日 凱米颱風	1. 區域排水定期辦理清淤工程，以利於豪雨或急大雨時能順利排水。
35.	太保市	東勢里	CYC226 太保市東勢里東和宮	地處地勢低窪地區加上強降雨	114年7月28日 豪雨	1. 區域排水定期辦理清淤工程，以利於豪雨或急大雨時能順利排水。

編號	淹水位置			淹水原因	降雨事件別	緊急對策
	鄉(鎮、市、區)	村(里)	道路(路段)			
36.	太保市	東勢里	CYC230 太保東勢里東安宮停車場	地處地勢低窪地區加上強降雨	114年7月28日 豪雨	1. 區域排水定期辦理清淤工程，以利於豪雨或急大雨時能順利排水。
37.	太保市	東勢里	東勢里/台積電 AP7	地處地勢低窪地區加上強降雨	114年7月28日 豪雨	1. 區域排水定期辦理清淤工程，以利於豪雨或急大雨時能順利排水。
38.	太保市	後潭里	後潭里/太保後潭平安宮	地處地勢低窪地區加上強降雨	114年7月28日 豪雨	1. 區域排水定期辦理清淤工程，以利於豪雨或急大雨時能順利排水。
39.	太保市	春珠里	CYC059 太保市春珠里嘉44 太保三塊厝鎮安宮旁	地處地勢低窪地區加上強降雨	113年7月25日 凱米颱風	1. 區域排水定期辦理清淤工程，以利於豪雨或急大雨時能順利排水。
					114年7月28日 豪雨	
40.	太保市	埤鄉里	CYC121 太保市埤鄉里埤麻腳社區	地處地勢低窪地區加上強降雨	113年7月25日 凱米颱風	1. 區域排水定期辦理清淤工程，以利於豪雨或急大雨時能順利排水。
					114年7月28日 豪雨	
41.	太保市	港尾里	108Q057 太保魚寮保安宮三山國王	地處地勢低窪地區加上強降雨	113年7月25日 凱米颱風	1. 區域排水定期辦理清淤工程，以利於豪雨或急大雨時能順利排水。
42.	太保市	港尾里	CYC122 太保市港尾里管事厝社區	因強降雨導致排水不及，導致周圍道路積水	113年7月25日 凱米颱風	1. 區域排水定期辦理清淤工程，以利於豪雨或急大雨時能順利排水。
					114年7月28日 豪雨	

編號	淹水位置			淹水原因	降雨事件別	緊急對策
	鄉(鎮、市、區)	村(里)	道路(路段)			
43.	太保市	港尾里	CYC123 太保市港尾里港尾社區	地處地勢低窪地區加上強降雨	113年7月25日 凱米颱風 114年7月7日 丹娜絲颱風 114年7月28日 豪雨	1. 區域排水定期辦理清淤工程，以利於豪雨或急大雨時能順利排水。
44.	太保市	港尾里	港尾里/高鐵大道與嘉64鄉道交接口	地處地勢低窪地區加上強降雨	114年7月28日 豪雨	1. 區域排水定期辦理清淤工程，以利於豪雨或急大雨時能順利排水。
45.	太保市	新埤里	CYC228 太保新埤里富林漢堡	地處地勢低窪地區加上強降雨	113年9月20日 豪雨 114年7月8日 豪雨 114年7月15日 豪雨 114年7月28日 豪雨	1. 區域排水定期辦理清淤工程，以利於豪雨或急大雨時能順利排水。
46.	水上鄉	三和村	CYC224 水上三和村北回國小	地處地勢低窪地區加上強降雨	114年7月28日 豪雨	1. 區域排水定期辦理清淤工程，以利於豪雨或急大雨時能順利排水。
47.	水上鄉	三界村	三界村三界埔 247 號之 4	地處地勢低窪地區加上強降雨	113年7月25日 凱米颱風	1. 區域排水定期辦理清淤工程，以利於豪雨或急大雨時能順利排水。
48.	水上鄉	下寮村	CYC219 水上下寮村縱貫鐵路旁	地處地勢低窪地區加上強降雨	112年9月10日 豪雨 113年7月25日 凱米颱風	1. 區域排水定期辦理清淤工程，以利於豪雨或急大雨時能順利排水。
49.	水上鄉	下寮村	合勝鋼鐵前整條中山路三段 576 巷	地處地勢低窪地區加上強降雨造成六腳排水溢流	114年6月26日 豪雨	1. 區域排水定期辦理清淤工程，以利於豪雨或急大雨時能順利排水。

編號	淹水位置			淹水原因	降雨事件別	緊急對策
	鄉(鎮、市、區)	村(里)	道路(路段)			
50.	水上鄉	大堀村	CYC126 水上鄉大堀村大堀尾社區	地處地勢低窪地區加上強降雨造成六腳排水溢流	114年7月8日 豪雨	1. 區域排水定期辦理清淤工程，以利於豪雨或急大雨時能順利排水。
					114年7月28日 豪雨	
51.	水上鄉	大堀村	大堀村頂過溝 37-2 號	地處地勢低窪地區加上強降雨造成六腳排水溢流	114年7月28日 豪雨	1. 區域排水定期辦理清淤工程，以利於豪雨或急大雨時能順利排水。
52.	水上鄉	大崙村	嘉義縣水上鄉大崙村 21 號	地處地勢低窪地區加上強降雨造成六腳排水溢流	113年7月25日 凱米颱風	1. 區域排水定期辦理清淤工程，以利於豪雨或急大雨時能順利排水。
					114年7月28日 豪雨	
53.	水上鄉	內溪村	CYC127 水上鄉內溪村民生社區	地處地勢低窪地區加上強降雨造成六腳排水溢流	112年9月10日 豪雨	1. 區域排水定期辦理清淤工程，以利於豪雨或急大雨時能順利排水。
54.	水上鄉	內溪村	CYC127 水上鄉內溪村忠孝街(富邦汽車訓練班)	地處地勢低窪地區加上強降雨造成六腳排水溢流	113年7月25日 凱米颱風	1. 區域排水定期辦理清淤工程，以利於豪雨或急大雨時能順利排水。
55.	水上鄉	內溪村	嘉義縣水上鄉溪仔底 1 號	地處地勢低窪地區加上強降雨造成六腳排水溢流	113年7月25日 凱米颱風	1. 區域排水定期辦理清淤工程，以利於豪雨或急大雨時能順利排水。
56.	水上鄉	水上村	CYC073 水上鄉水上村	地處地勢低窪地區加上強降雨造成六腳排水溢流	114年7月28日 豪雨	1. 區域排水定期辦理清淤工程，以利於豪雨或急大雨時能順利排水。

編號	淹水位置			淹水原因	降雨事件別	緊急對策
	鄉(鎮、市、區)	村(里)	道路(路段)			
57.	水上鄉	水頭村	嘉義縣水上鄉中興路90巷5號前路段	地處地勢低窪地區加上強降雨造成六腳排水溢流	113年7月25日 凱米颱風	1. 區域排水定期辦理清淤工程，以利於豪雨或急大雨時能順利排水。
58.	水上鄉	水頭村	水頭村活動中心暨村辦公處	地處地勢低窪地區加上強降雨造成六腳排水溢流	114年6月26日 豪雨	1. 區域排水定期辦理清淤工程，以利於豪雨或急大雨時能順利排水。
59.	水上鄉	水頭村	水頭村18鄰中華路18號	地處地勢低窪地區加上強降雨	114年6月26日 豪雨	1. 區域排水定期辦理清淤工程，以利於豪雨或急大雨時能順利排水。
60.	水上鄉	忠和村	忠和村檳榔樹角22-5號	地處地勢低窪地區加上強降雨	114年7月28日 豪雨	1. 區域排水定期辦理清淤工程，以利於豪雨或急大雨時能順利排水。
61.	水上鄉	柳林村	CYC050水上鄉柳林村	地處地勢低窪地區加上強降雨	113年7月25日 凱米颱風	1. 區域排水定期辦理清淤工程，以利於豪雨或急大雨時能順利排水。
62.	水上鄉	柳林村	(苦竹寺前道路)柳子林47號之14	地處地勢低窪地區加上強降雨	114年6月26日 豪雨	1. 區域排水定期辦理清淤工程，以利於豪雨或急大雨時能順利排水。
63.	水上鄉	柳林村	柳林村15鄰柳子林1527號	地處地勢低窪地區加上強降雨	114年7月28日 豪雨	1. 區域排水定期辦理清淤工程，以利於豪雨或急大雨時能順利排水。

編號	淹水位置			淹水原因	降雨事件別	緊急對策
	鄉(鎮、市、區)	村(里)	道路(路段)			
64.	水上鄉	國姓村	CYC153 水上鄉國姓村三界	地處地勢低窪地區加上強降雨	112年9月10日 豪雨	1. 區域排水定期辦理清淤工程，以利於豪雨或急大雨時能順利排水。
65.	水上鄉	粗溪村	嘉義縣水上鄉粗溪村巷口67-11號	地處地勢低窪地區加上強降雨	113年7月25日 凱米颱風	1. 區域排水定期辦理清淤工程，以利於豪雨或急大雨時能順利排水。
66.	水上鄉	粗溪村	粗溪村巷口二號橋	地處地勢低窪地區加上強降雨	114年7月28日 豪雨	1. 區域排水定期辦理清淤工程，以利於豪雨或急大雨時能順利排水。
67.	水上鄉	溪州村	CYC062 水上鄉溪州村	地處地勢低窪地區加上強降雨	113年7月25日 凱米颱風	1. 區域排水定期辦理清淤工程，以利於豪雨或急大雨時能順利排水
68.	水上鄉	義興村	CYC154 水上鄉幸福牧場	地處地勢低窪地區加上強降雨	113年7月25日 凱米颱風	1. 區域排水定期辦理清淤工程，以利於豪雨或急大雨時能順利排水
					114年7月28日 豪雨	
69.	水上鄉	義興村	CYC223 水上鄉義興村下菜園	地處地勢低窪地區加上強降雨	114年7月8日 豪雨	1. 區域排水定期辦理清淤工程，以利於豪雨或急大雨時能順利排水
					114年7月28日 豪雨	
70.	水上鄉	義興村	通合橋往大安鐵櫃方向	地處地勢低窪地區加上強降雨	113年7月25日 凱米颱風	1. 區域排水定期辦理清淤工程，以利於豪雨或急大雨時能順利排水

編號	淹水位置			淹水原因	降雨事件別	緊急對策
	鄉(鎮、市、區)	村(里)	道路(路段)			
71.	水上鄉	義興村	義興村台 82 中和交流道下方	地處地勢低窪地區加上強降雨	112 年 9 月 10 日 豪雨 114 年 7 月 28 日 豪雨	1. 區域排水定期辦理清淤工程，以利於豪雨或急大雨時能順利排水
72.	水上鄉	靖和村	嘉義縣水上鄉靖和村南靖糖廠	地處地勢低窪地區加上強降雨	113 年 7 月 25 日 凱米颱風	1. 區域排水定期辦理清淤工程，以利於豪雨或急大雨時能順利排水
73.	水上鄉	靖和村	靖和村/南靖大同工務所	地處地勢低窪地區加上強降雨	114 年 7 月 28 日 豪雨	1. 區域排水定期辦理清淤工程，以利於豪雨或急大雨時能順利排水
74.	水上鄉	寬士村	嘉義縣水上鄉寬士村崎子頭 24-6 號前路段	地處地勢低窪地區加上強降雨	113 年 7 月 25 日 凱米颱風	1. 區域排水定期辦理清淤工程，以利於豪雨或急大雨時能順利排水
75.	水上鄉	寬士村	寬士村/163 線牌樓內兩側	地處地勢低窪地區加上強降雨	114 年 6 月 26 日 豪雨 豪雨	1. 區域排水定期辦理清淤工程，以利於豪雨或急大雨時能順利排水
76.	水上鄉	寬士村	寬士村 6 鄰崎子頭 31 號之 2	地處地勢低窪地區加上強降雨	114 年 7 月 28 日 豪雨	1. 區域排水定期辦理清淤工程，以利於豪雨或急大雨時能順利排水
77.	水上鄉	龍德村	龍德村十一指厝 184 號	地處地勢低窪地區加上強降雨	114 年 6 月 26 日 豪雨	1. 區域排水定期辦理清淤工程，以利於豪雨或急大雨時能順利排水

編號	淹水位置			淹水原因	降雨事件別	緊急對策
	鄉(鎮、市、區)	村(里)	道路(路段)			
78.	布袋鎮	中安里	中安里 116 號	地處地勢低窪地區加上強降雨	114年7月28日 豪雨	1. 區域排水定期辦理清淤工程，以利於豪雨或急大雨時能順利排水
79.	布袋鎮	永安里	CYC112 布袋鎮永安里永安社區	地處地勢低窪地區加上強降雨	113年6月2日 豪雨	1. 區域排水定期辦理清淤工程，以利於豪雨或急大雨時能順利排水
					114年4月12日 大雨	
					114年7月28日 豪雨	
80.	布袋鎮	光復里	光復里太平東路 107 號	地處地勢低窪地區加上強降雨	113年6月2日 豪雨	1. 區域排水定期辦理清淤工程，以利於豪雨或急大雨時能順利排水
					113年7月25日 凱米颱風	
					114年7月28日 豪雨	
81.	布袋鎮	光復里	光復里 9 鄰太平路 111 巷 12 號之 1	地處地勢低窪地區加上強降雨	114年7月28日 豪雨	1. 區域排水定期辦理清淤工程，以利於豪雨或急大雨時能順利排水
82.	布袋鎮	光復里	光復里光復路一段 17 巷 11 弄 6 號	地處地勢低窪地區加上強降雨	114年7月28日 豪雨	1. 區域排水定期辦理清淤工程，以利於豪雨或急大雨時能順利排水
83.	布袋鎮	好美里	嘉義縣布袋鎮好美里(三龍宮附近)	地處地勢低窪地區加上強降雨	113年7月25日 凱米颱風	1. 區域排水定期辦理清淤工程，以利於豪雨或急大雨時能順利排水
84.	布袋鎮	好美里	CYC014 布袋鎮好美里	地處地勢低窪地區加上強降雨	113年6月2日 豪雨	1. 區域排水定期辦理清淤工程，以利於豪雨或急大雨時能順利排水
					114年7月7日 丹娜絲颱風	

編號	淹水位置			淹水原因	降雨事件別	緊急對策
	鄉(鎮、市、區)	村(里)	道路(路段)			
85.	布袋鎮	江山里	江山里/嘉22線0.4K處	地處地勢低窪地區加上強降雨	114年7月28日 豪雨	1. 區域排水定期辦理清淤工程，以利於豪雨或急大雨時能順利排水
86.	布袋鎮	考試里	考試里5鄰考試潭57號	地處地勢低窪地區加上強降雨	113年7月25日 凱米颱風	1. 區域排水定期辦理清淤工程，以利於豪雨或急大雨時能順利排水
					114年7月28日 豪雨	
87.	布袋鎮	考試里	考試里考試潭保安宮	地處地勢低窪地區加上強降雨	114年7月28日 豪雨	1. 區域排水定期辦理清淤工程，以利於豪雨或急大雨時能順利排水
88.	布袋鎮	西安里	CYC020 布袋鎮過溝西安里	地處地勢低窪地區加上強降雨	114年7月7日 丹娜絲颱風	1. 區域排水定期辦理清淤工程，以利於豪雨或急大雨時能順利排水
89.	布袋鎮	岑海里	CYC005 布袋鎮岑海里 B 站	地處地勢低窪地區加上強降雨	114年4月13日 大雨	1. 區域排水定期辦理清淤工程，以利於豪雨或急大雨時能順利排水
					114年7月7日 丹娜絲颱風	
					114年7月28日 豪雨	
90.	布袋鎮	岑海里	CYC013 布袋鎮岑海里 A 站	地處地勢低窪地區加上強降雨	114年7月7日 丹娜絲颱風	1. 區域排水定期辦理清淤工程，以利於豪雨或急大雨時能順利排水
91.	布袋鎮	岑海里	岑海里新北路跟新西路交界處	地處地勢低窪地區加上強降雨	114年7月28日 豪雨	1. 區域排水定期辦理清淤工程，以利於豪雨或急大雨時能順利排水

編號	淹水位置			淹水原因	降雨事件別	緊急對策
	鄉(鎮、市、區)	村(里)	道路(路段)			
92.	布袋鎮	岑海里	嘉義縣布袋鎮岑海里新南一街	地處地勢低窪地區加上強降雨	113年7月25日 凱米颱風	1. 區域排水定期辦理清淤工程，以利於豪雨或急大雨時能順利排水
93.	布袋鎮	東港里	CYC004 布袋鎮東港里前東港	地處地勢低窪地區加上強降雨	114年7月28日 豪雨	1. 區域排水定期辦理清淤工程，以利於豪雨或急大雨時能順利排水
94.	布袋鎮	菜舖里	嘉義縣布袋鎮菜舖里14-2號	地處地勢低窪地區加上強降雨	113年7月25日 凱米颱風	1. 區域排水定期辦理清淤工程，以利於豪雨或急大雨時能順利排水
95.	布袋鎮	菜舖里	CYC217 布袋鎮菜舖里菜舖社區活動中心	地處地勢低窪地區加上強降雨	114年7月7日 丹娜絲颱風	1. 區域排水定期辦理清淤工程，以利於豪雨或急大雨時能順利排水
					114年7月28日 豪雨	
96.	布袋鎮	貴舍里	CYC210 布袋鎮貴舍里新十全	地處地勢低窪地區加上強降雨	114年7月7日 丹娜絲颱風	1. 區域排水定期辦理清淤工程，以利於豪雨或急大雨時能順利排水
97.	布袋鎮	新民里	CYC015 布袋鎮新民里	地處地勢低窪地區加上強降雨	113年6月2日 豪雨	1. 區域排水定期辦理清淤工程，以利於豪雨或急大雨時能順利排水
					113年7月25日 凱米颱風	
					114年7月7日 丹娜絲颱風	
					114年7月28日 豪雨	
98.	布袋鎮	新岑里	新岑里 11 鄰郭岑寮 13 號之 31	地處地勢低窪地區加上強降雨	114年7月28日 豪雨	1. 區域排水定期辦理清淤工程，以利於豪雨或急大雨時能順利排水

編號	淹水位置			淹水原因	降雨事件別	緊急對策
	鄉(鎮、市、區)	村(里)	道路(路段)			
99.	布袋鎮	樹林里	嘉義縣布袋鎮170縣道蓄洪池旁	地處地勢低窪地區加上強降雨	113年7月25日 凱米颱風	1. 區域排水定期辦理清淤工程，以利於豪雨或急大雨時能順利排水
100.	布袋鎮	樹林里	嘉義縣布袋鎮樹林里港後下庄仔排水溝溢流積水	地處地勢低窪地區加上強降雨	113年7月25日 凱米颱風	1. 區域排水定期辦理清淤工程，以利於豪雨或急大雨時能順利排水
101.	布袋鎮	樹林里	CYC212 布袋鎮樹林里樹林頭	地處地勢低窪地區加上強降雨	114年7月28日 豪雨	1. 區域排水定期辦理清淤工程，以利於豪雨或急大雨時能順利排水
102.	布袋鎮	龍江里	布袋鎮龍江里新厝仔400之2號	地處地勢低窪地區加上強降雨	112年7月28日 杜蘇芮颱風	1. 區域排水定期辦理清淤工程，以利於豪雨或急大雨時能順利排水
103.	布袋鎮	龍江里	CYC213 布袋鎮龍江里龍江里民活動中心	地處地勢低窪地區加上強降雨	114年7月28日 豪雨	1. 區域排水定期辦理清淤工程，以利於豪雨或急大雨時能順利排水
104.	布袋鎮	龍江里	龍江里新厝仔350-4號	地處地勢低窪地區加上強降雨	114年7月28日 豪雨	1. 區域排水定期辦理清淤工程，以利於豪雨或急大雨時能順利排水
105.	民雄鄉	大崎村	CYC136 民雄鄉大崎村	地處地勢低窪地區加上強降雨	112年9月10日 豪雨	1. 區域排水定期辦理清淤工程，以利於豪雨或急大雨時能順利排水
					113年7月25日 凱米颱風	

編號	淹水位置			淹水原因	降雨事件別	緊急對策
	鄉(鎮、市、區)	村(里)	道路(路段)			
106.	民雄鄉	大崎村	嘉義縣民雄鄉大崎村正大路三段1831號	地處地勢低窪地區加上強降雨	113年7月25日 凱米颱風	1. 區域排水定期辦理清淤工程，以利於豪雨或急大雨時能順利排水
107.	民雄鄉	山中村	鈞安藥局_嘉義縣民雄鄉牛斗山187之5號	地處地勢低窪地區加上長延時強降雨	113年7月17日 豪雨	1. 區域排水定期辦理清淤工程，以利於豪雨或急大雨時能順利排水
108.	民雄鄉	山中村	CYC094 民雄鄉山中村B站	地處地勢低窪地區加上長延時強降雨	114年6月26日 豪雨	1. 區域排水定期辦理清淤工程，以利於豪雨或急大雨時能順利排水
109.	民雄鄉	中和村	中和村民雄交流道	地處地勢低窪地區加上長延時強降雨	112年4月20日 大雨	1. 區域排水定期辦理清淤工程，以利於豪雨或急大雨時能順利排水
					113年5月28日 豪雨	
					113年7月17日 豪雨	
110.	民雄鄉	中和村	民雄鄉中和村3鄰社溝16之30號旁巷子(嘉縣164到嘉79)	地處地勢低窪地區加上長延時強降雨	113年5月28日 豪雨	1. 區域排水定期辦理清淤工程，以利於豪雨或急大雨時能順利排水
111.	民雄鄉	中和村	嘉義縣民雄鄉民雄交流道南下引道路口	地處地勢低窪地區加上長延時強降雨	113年7月25日 凱米颱風	1. 區域排水定期辦理清淤工程，以利於豪雨或急大雨時能順利排水
112.	民雄鄉	中和村	嘉義縣民雄鄉民雄農工旁過7-11超商往吳鳳科大方向文隆橋下	地處地勢低窪地區加上長延時強降雨	113年7月25日 凱米颱風	1. 區域排水定期辦理清淤工程，以利於豪雨或急大雨時能順利排水

編號	淹水位置			淹水原因	降雨事件別	緊急對策
	鄉(鎮、市、區)	村(里)	道路(路段)			
113.	民雄鄉	中樂村	嘉義縣民雄鄉民生路與民權路口	地處地勢低窪地區加上長延時強降雨	113年7月25日 凱米颱風	1. 區域排水定期辦理清淤工程，以利於豪雨或急大雨時能順利排水
114.	民雄鄉	文隆村	文隆村	地處地勢低窪地區加上長延時強降雨	113年7月17日 豪雨	1. 區域排水定期辦理清淤工程，以利於豪雨或急大雨時能順利排水
115.	民雄鄉	文隆村	嘉義縣民雄鄉台一線演藝廳前北上車道	地處地勢低窪地區加上長延時強降雨	113年7月25日 凱米颱風	1. 區域排水定期辦理清淤工程，以利於豪雨或急大雨時能順利排水
116.	民雄鄉	西昌村	CYC091 民雄鄉西昌村_川大商店旁	地處地勢低窪地區加上長延時強降雨	112年9月10日 豪雨	1. 區域排水定期辦理清淤工程，以利於豪雨或急大雨時能順利排水
					113年7月25日 凱米颱風	
117.	民雄鄉	秀林村	CYC100 民雄鄉秀林村	地處地勢低窪地區加上強降雨	112年9月10日 豪雨	1. 區域排水定期辦理清淤工程，以利於豪雨或急大雨時能順利排水
118.	民雄鄉	秀林村	CYC100 民雄鄉秀林村	地處地勢低窪地區加上強降雨	113年7月25日 凱米颱風	1. 區域排水定期辦理清淤工程，以利於豪雨或急大雨時能順利排水
119.	民雄鄉	秀林村	秀林村全家便利商店民雄十四甲店	地處地勢低窪地區加上強降雨	112年4月20日 大雨	1. 區域排水定期辦理清淤工程，以利於豪雨或急大雨時能順利排水

編號	淹水位置			淹水原因	降雨事件別	緊急對策
	鄉(鎮、市、區)	村(里)	道路(路段)			
120.	民雄鄉	東榮村	民雄鄉文化路行人地下道	地處地勢低窪地區加上長延時強降雨	112年8月8日大雨	1. 區域排水定期辦理清淤工程，以利於豪雨或急大雨時能順利排水
121.	民雄鄉	東榮村	民雄鄉民雄地下道	地處地勢低窪地區加上強降雨	113年7月25日凱米颱風	1. 區域排水定期辦理清淤工程，以利於豪雨或急大雨時能順利排水
122.	民雄鄉	東榮村	108Q010 民雄東榮村全益汽修廠	地處地勢低窪地區加上強降雨	113年7月25日凱米颱風	1. 區域排水定期辦理清淤工程，以利於豪雨或急大雨時能順利排水
123.	民雄鄉	菁埔村	CYC092 民雄鄉菁埔村菁埔	地處地勢低窪地區加上長延時強降雨	114年7月8日豪雨	1. 區域排水定期辦理清淤工程，以利於豪雨或急大雨時能順利排水
					114年7月9日豪雨	
124.	民雄鄉	福樂村	福樂村埤角113號大益汽車維修廠	地處地勢低窪地區加上長延時強降雨	112年6月29日	1. 區域排水定期辦理清淤工程，以利於豪雨或急大雨時能順利排水
125.	民雄鄉	福興村	嘉義縣民雄鄉福興村牛稠溪167號附近道路	地處地勢低窪地區加上長延時強降雨	113年7月25日凱米颱風	1. 區域排水定期辦理清淤工程，以利於豪雨或急大雨時能順利排水
126.	民雄鄉	福權村	108Q007 民雄福權村中油民雄交流道站	地處地勢低窪地區加上長延時強降雨	113年7月25日凱米颱風	1. 區域排水定期辦理清淤工程，以利於豪雨或急大雨時能順利排水

編號	淹水位置			淹水原因	降雨事件別	緊急對策
	鄉(鎮、市、區)	村(里)	道路(路段)			
127.	民雄鄉	豐收村	嘉義縣民雄鄉大學路二段谷王食品往東車道	地處地勢低窪地區加上長延時強降雨	113年7月25日 凱米颱風	1. 區域排水定期辦理清淤工程，以利於豪雨或急大雨時能順利排水
128.	民雄鄉	豐收村	豐收村/大學路鼓王食品前道路	地處地勢低窪地區加上長延時強降雨	114年7月28日 豪雨	1. 區域排水定期辦理清淤工程，以利於豪雨或急大雨時能順利排水
129.	民雄鄉	雙福村	CYC138 民雄鄉雙福村雙福社區	地處地勢低窪地區加上長延時強降雨	112年5月23日 大雨	1. 區域排水定期辦理清淤工程，以利於豪雨或急大雨時能順利排水
					113年7月25日 凱米颱風	
					114年7月28日 豪雨	
130.	朴子市	大鄉里	嘉義縣朴子市大鄉國小前路段	地處地勢低窪地區加上長延時強降雨	113年7月25日 凱米颱風	1. 區域排水定期辦理清淤工程，以利於豪雨或急大雨時能順利排水
131.	朴子市	大鄉里	CYC195 朴子大鄉里黃金百萬城社區	地處地勢低窪地區加上長延時強降雨	114年7月28日 豪雨	1. 區域排水定期辦理清淤工程，以利於豪雨或急大雨時能順利排水
132.	朴子市	大鄉里	大鄉里1002巷231弄36號	地處地勢低窪地區加上長延時強降雨	114年7月28日 豪雨	1. 區域排水定期辦理清淤工程，以利於豪雨或急大雨時能順利排水
133.	朴子市	大鄉里	大鄉里大樟榔山海飯店2館	地處地勢低窪地區加上長延時強降雨	114年7月28日 豪雨	1. 區域排水定期辦理清淤工程，以利於豪雨或急大雨時能順利排水

編號	淹水位置			淹水原因	降雨事件別	緊急對策
	鄉(鎮、市、區)	村(里)	道路(路段)			
134.	朴子市	大葛里	CYC057 朴子市大葛里大棟榔社區	地處地勢低窪地區加上長延時強降雨	114年7月7日丹娜絲颱風 114年7月28日豪雨	1. 區域排水定期辦理清淤工程，以利於豪雨或急大雨時能順利排水
135.	朴子市	大葛里	朴子市大葛里11鄰大棟榔5號之3	地處地勢低窪地區加上長延時強降雨	113年5月28日豪雨	1. 區域排水定期辦理清淤工程，以利於豪雨或急大雨時能順利排水
136.	朴子市	中正里	CYC028 朴子市中正里	地處地勢低窪地區加上長延時強降雨	113年7月25日凱米颱風 114年7月28日豪雨	1. 區域排水定期辦理清淤工程，以利於豪雨或急大雨時能順利排水
137.	朴子市	仁和里	嘉義縣朴子市仁和里11鄰仁和一路17之3號	地處地勢低窪地區加上長延時強降雨	113年7月25日凱米颱風	1. 區域排水定期辦理清淤工程，以利於豪雨或急大雨時能順利排水
138.	朴子市	永和里	CYC034 朴子市永和里	地處地勢低窪地區加上長延時強降雨	113年7月25日凱米颱風 114年7月28日豪雨	1. 區域排水定期辦理清淤工程，以利於豪雨或急大雨時能順利排水
139.	朴子市	安福里	安福里1鄰山通路10號之1	地處地勢低窪地區加上強降雨	113年4月25日鋒面	1. 區域排水定期辦理清淤工程，以利於豪雨或急大雨時能順利排水
140.	朴子市	安福里	109Q001 朴子安福里狀元社區(雙溪口排水旁)	地處地勢低窪地區加上強降雨	113年7月25日凱米颱風	1. 區域排水定期辦理清淤工程，以利於豪雨或急大雨時能順利排水

編號	淹水位置			淹水原因	降雨事件別	緊急對策
	鄉(鎮、市、區)	村(里)	道路(路段)			
141.	朴子市	安福里	CYC202 朴子安福里狀元社區	地處地勢低窪地區加上長延時強降雨	114年7月28日豪雨	1. 區域排水定期辦理清淤工程，以利於豪雨或急大雨時能順利排水
142.	朴子市	竹村里	107Q007 朴子竹村里鴨母寮	地處地勢低窪地區加上強降雨	113年7月25日凱米颱風	1. 區域排水定期辦理清淤工程，以利於豪雨或急大雨時能順利排水
143.	朴子市	竹村里	CYC193 朴子竹村里鴨母寮	地處地勢低窪地區加上長延時強降雨	114年7月28日豪雨	1. 區域排水定期辦理清淤工程，以利於豪雨或急大雨時能順利排水
144.	朴子市	竹村里	CYC203 朴子竹村里藍天社區	地處地勢低窪地區加上長延時強降雨	113年7月25日凱米颱風	1. 區域排水定期辦理清淤工程，以利於豪雨或急大雨時能順利排水
					114年7月28日豪雨	
145.	朴子市	竹圍里	竹圍里光復新路(消防隊前)	地處地勢低窪地區加上長延時強降雨	113年4月25日鋒面	1. 區域排水定期辦理清淤工程，以利於豪雨或急大雨時能順利排水
146.	朴子市	佳禾里	東安寮嘉邑頂太子沙聖堂	地處地勢低窪地區加上長延時強降雨	113年7月25日凱米颱風	1. 區域排水定期辦理清淤工程，以利於豪雨或急大雨時能順利排水
147.	朴子市	佳禾里	CYC030 朴子市佳禾里苦瓜寮	地處地勢低窪地區加上長延時強降雨	113年4月25日鋒面	1. 區域排水定期辦理清淤工程，以利於豪雨或急大雨時能順利排水
					114年4月12日大雨	

編號	淹水位置			淹水原因	降雨事件別	緊急對策
	鄉(鎮、市、區)	村(里)	道路(路段)			
148.	朴子市	佳禾里	佳禾里 8 鄰 東安寮 14 號	地處地勢低 窪地區加上 長延時強降 雨	114年7月28日 豪雨	1. 區域排水定期辦理清淤工程，以利於豪雨或急大雨時能順利排水
149.	朴子市	松華里	嘉義縣朴子 市牛挑灣 228 號	地處地勢低 窪地區加上 長延時強降 雨	113年7月25日 凱米颱風	1. 區域排水定期辦理清淤工程，以利於豪雨或急大雨時能順利排水
150.	朴子市	南竹里	108Q048 朴 子南竹里南 勢竹天主堂	地處地勢低 窪地區加上 長延時強降 雨	113年7月25日 凱米颱風	1. 區域排水定期辦理清淤工程，以利於豪雨或急大雨時能順利排水
151.	朴子市	崁前里	CYC201 朴子 市崁前里	地處地勢低 窪地區加上 長延時強降 雨	114年7月28日 豪雨	1. 區域排水定期辦理清淤工程，以利於豪雨或急大雨時能順利排水
152.	朴子市	博厚里	博厚里 12 鄰四路三段 130 號	地處地勢低 窪地區加上 強降雨	113年4月25日 鋒面	1. 區域排水定期辦理清淤工程，以利於豪雨或急大雨時能順利排水
153.	朴子市	新庄里	CYC033 朴子 市新庄里	地處地勢低 窪地區加上 強降雨	113年7月25日 凱米颱風 114年7月28日 豪雨	1. 區域排水定期辦理清淤工程，以利於豪雨或急大雨時能順利排水
154.	朴子市	新寮里	CYC102 朴子 市新寮里新 寮社區	地處地勢低 窪地區加上 強降雨	113年7月25日 凱米颱風 114年7月28日 豪雨	1. 區域排水定期辦理清淤工程，以利於豪雨或急大雨時能順利排水

編號	淹水位置			淹水原因	降雨事件別	緊急對策
	鄉(鎮、市、區)	村(里)	道路(路段)			
155.	朴子市	德興里	德興里新吉庄德安宮	地處地勢低窪地區加上長延時強降雨	112年6月13日鋒面	1. 區域排水定期辦理清淤工程，以利於豪雨或急大雨時能順利排水
156.	朴子市	德興里	嘉義縣朴子市德興里49-1~67-1號	地處地勢低窪地區加上長延時強降雨	113年7月25日凱米颱風	1. 區域排水定期辦理清淤工程，以利於豪雨或急大雨時能順利排水
157.	朴子市	德興里	德興里/德興里12鄰新吉庄476號	地處地勢低窪地區加上長延時強降雨	114年7月28日豪雨	1. 區域排水定期辦理清淤工程，以利於豪雨或急大雨時能順利排水
158.	竹崎鄉	灣橋村	CYC076 竹崎鄉灣橋村	地處地勢低窪地區加上長延時強降雨	112年8月4日大雨	1. 區域排水定期辦理清淤工程，以利於豪雨或急大雨時能順利排水
					112年9月10日豪雨	
					113年7月25日凱米颱風	
159.	東石鄉	三家村	CYC049 東石鄉三家村三塊厝	地處地勢低窪地區加上強降雨	113年7月25日凱米颱風	1. 區域排水定期辦理清淤工程，以利於豪雨或急大雨時能順利排水
					114年7月28日豪雨	
160.	東石鄉	下揖村	CYC184 東石下揖村警察局朴子分局下揖派出所	地處地勢低窪地區加上強降雨	113年7月25日凱米颱風	1. 區域排水定期辦理清淤工程，以利於豪雨或急大雨時能順利排水
					114年7月28日豪雨	
161.	東石鄉	下揖村	CYC189 東石鄉下揖村農會下揖辦事處	地處地勢低窪地區加上長延時強降雨	113年7月25日凱米颱風	1. 區域排水定期辦理清淤工程，以利於豪雨或急大雨時能順利排水
					114年7月28日豪雨	

編號	淹水位置			淹水原因	降雨事件別	緊急對策
	鄉(鎮、市、區)	村(里)	道路(路段)			
162.	東石鄉	永屯村	嘉義縣東石鄉永屯村	地處地勢低窪地區加上長延時強降雨	113年7月25日 凱米颱風	1. 區域排水定期辦理清淤工程，以利於豪雨或急大雨時能順利排水
163.	東石鄉	永屯村	永屯村海龍園餐廳	地處地勢低窪地區加上長延時強降雨	114年7月28日 豪雨	1. 區域排水定期辦理清淤工程，以利於豪雨或急大雨時能順利排水
164.	東石鄉	東石村	CYC179 東石東石村海埔地	地處地勢低窪地區加上長延時強降雨	114年7月28日 豪雨	1. 區域排水定期辦理清淤工程，以利於豪雨或急大雨時能順利排水
165.	東石鄉	東崙村	CYC186 東石東崙村龍崗派出所	地處地勢低窪地區加上長延時強降雨	113年7月25日 凱米颱風	1. 區域排水定期辦理清淤工程，以利於豪雨或急大雨時能順利排水
					114年7月7日 丹娜絲颱風	
166.	東石鄉	東崙村	CYC047 東石鄉東崙村中洲	地處地勢低窪地區加上長延時強降雨	114年7月28日 豪雨	1. 區域排水定期辦理清淤工程，以利於豪雨或急大雨時能順利排水
167.	東石鄉	東崙村	東崙村栗子崙35號之6	地處地勢低窪地區加上長延時強降雨	114年7月28日 豪雨	1. 區域排水定期辦理清淤工程，以利於豪雨或急大雨時能順利排水
168.	東石鄉	型厝村	CYC054 東石鄉型厝村型厝寮	地處地勢低窪地區加上長延時強降雨	113年7月25日 凱米颱風	1. 區域排水定期辦理清淤工程，以利於豪雨或急大雨時能順利排水
					114年7月7日 丹娜絲颱風	

編號	淹水位置			淹水原因	降雨事件別	緊急對策
	鄉(鎮、市、區)	村(里)	道路(路段)			
169.	東石鄉	型厝村	CYC106 東石鄉型厝村	地處地勢低窪地區加上長延時強降雨	114年7月28日豪雨	1. 區域排水定期辦理清淤工程，以利於豪雨或急大雨時能順利排水
170.	東石鄉	洲仔村	CYC043 東石鄉洲仔村 A 站	地處地勢低窪地區加上強降雨	114年7月28日豪雨	1. 區域排水定期辦理清淤工程，以利於豪雨或急大雨時能順利排水
171.	東石鄉	海埔村	嘉義縣東石鄉海埔村	地處地勢低窪地區加上強降雨	113年7月25日凱米颱風	1. 區域排水定期辦理清淤工程，以利於豪雨或急大雨時能順利排水
172.	東石鄉	海埔村	CYC046 東石鄉海埔村海浦	地處地勢低窪地區加上強降雨	114年7月28日豪雨	1. 區域排水定期辦理清淤工程，以利於豪雨或急大雨時能順利排水
					114年7月28日豪雨	
173.	東石鄉	副瀨村	CYC055 東石鄉副瀨村副瀨	地處地勢低窪地區加上強降雨	113年7月25日凱米颱風	1. 區域排水定期辦理清淤工程，以利於豪雨或急大雨時能順利排水
					114年7月7日丹娜絲颱風	
					114年7月28日豪雨	
174.	東石鄉	頂揖村	CYC051 東石鄉頂揖村	地處地勢低窪地區加上長延時強降雨	113年7月25日凱米颱風	1. 區域排水定期辦理清淤工程，以利於豪雨或急大雨時能順利排水
					114年7月28日豪雨	
175.	東石鄉	港口村	108Q019 東石港口村蚶子寮	地處地勢低窪地區加上長延時強降雨	113年7月25日凱米颱風	1. 區域排水定期辦理清淤工程，以利於豪雨或急大雨時能順利排水

編號	淹水位置			淹水原因	降雨事件別	緊急對策
	鄉(鎮、市、區)	村(里)	道路(路段)			
176.	東石鄉	港墘村	CYC108 東石鄉港墘村	地處地勢低窪地區加上長延時強降雨	113年4月25日鋒面	1. 區域排水定期辦理清淤工程，以利於豪雨或急大雨時能順利排水
					114年4月13日大雨	
					114年6月16日大雨	
					114年7月7日丹娜絲颱風	
					114年7月28日豪雨	
177.	東石鄉	港墘村	CYC041 東石鄉港墘村	地處地勢低窪地區加上長延時強降雨	114年7月28日豪雨	1. 區域排水定期辦理清淤工程，以利於豪雨或急大雨時能順利排水
178.	東石鄉	溪下村	CYC052 東石鄉溪下村溪下	地處地勢低窪地區加上長延時強降雨	113年7月25日凱米颱風	1. 區域排水定期辦理清淤工程，以利於豪雨或急大雨時能順利排水
					114年7月28日豪雨	
179.	東石鄉	溪下村	CYC053 東石鄉溪下村農場	地處地勢低窪地區加上長延時強降雨	113年7月25日凱米颱風	1. 區域排水定期辦理清淤工程，以利於豪雨或急大雨時能順利排水
					114年7月28日豪雨	
180.	東石鄉	龍港村	CYC048 東石鄉龍港村港墘厝	地處地勢低窪地區加上強降雨	113年7月25日凱米颱風	1. 區域排水定期辦理清淤工程，以利於豪雨或急大雨時能順利排水
181.	東石鄉	龍港村	CYC107 東石鄉龍港村頂厝仔社區	地處地勢低窪地區加上強降雨	113年7月25日凱米颱風	1. 區域排水定期辦理清淤工程，以利於豪雨或急大雨時能順利排水
					114年7月28日豪雨	

編號	淹水位置			淹水原因	降雨事件別	緊急對策
	鄉(鎮、市、區)	村(里)	道路(路段)			
182.	鹿草鄉	三角村	CYC174 鹿草三角村三角仔開天宮	地處地勢低窪地區加上強降雨	113年7月25日 凱米颱風 114年7月28日 豪雨	1. 區域排水定期辦理清淤工程，以利於豪雨或急大雨時能順利排水
183.	鹿草鄉	三角村	108Q073 鹿草鄉三角村2	地處地勢低窪地區加上長延時強降雨	113年7月25日 凱米颱風	1. 區域排水定期辦理清淤工程，以利於豪雨或急大雨時能順利排水
184.	鹿草鄉	三角村	嘉義縣鹿草鄉三角村毛蟹行 40-3號	地處地勢低窪地區加上長延時強降雨	113年7月25日 凱米颱風	1. 區域排水定期辦理清淤工程，以利於豪雨或急大雨時能順利排水
185.	鹿草鄉	下麻村	下麻村麻豆店 23 號	地處地勢低窪地區加上長延時強降雨	113年7月25日 凱米颱風	1. 區域排水定期辦理清淤工程，以利於豪雨或急大雨時能順利排水
186.	鹿草鄉	光潭村	嘉義縣鹿草鄉光潭村 2 鄰下潭 146 號	地處地勢低窪地區加上長延時強降雨	113年7月25日 凱米颱風	1. 區域排水定期辦理清淤工程，以利於豪雨或急大雨時能順利排水
187.	鹿草鄉	松竹村	CYC087 鹿草鄉松竹村	地處地勢低窪地區加上長延時強降雨	114年7月28日 豪雨	1. 區域排水定期辦理清淤工程，以利於豪雨或急大雨時能順利排水
188.	鹿草鄉	後堀村	後堀村 65-45 號	地處地勢低窪地區加上長延時強降雨	114年7月28日 豪雨	1. 區域排水定期辦理清淤工程，以利於豪雨或急大雨時能順利排水

編號	淹水位置			淹水原因	降雨事件別	緊急對策
	鄉(鎮、市、區)	村(里)	道路(路段)			
189.	鹿草鄉	施家村	CYC175 鹿草鄉施家村施厝寮	地處地勢低窪地區加上長延時強降雨	113年7月25日 凱米颱風	1. 區域排水定期辦理清淤工程，以利於豪雨或急大雨時能順利排水
190.	鹿草鄉	重寮村	嘉義縣鹿草鄉重寮村中寮84-3號	地處地勢低窪地區加上長延時強降雨	113年7月25日 凱米颱風	1. 區域排水定期辦理清淤工程，以利於豪雨或急大雨時能順利排水
191.	鹿草鄉	碧潭村	CYC088 鹿草鄉碧潭村	地處地勢低窪地區加上長延時強降雨	113年7月25日 凱米颱風	1. 區域排水定期辦理清淤工程，以利於豪雨或急大雨時能順利排水
					114年7月28日 豪雨	
192.	鹿草鄉	豐稠村	CYC177 鹿草鄉豐稠村明安宮	地處地勢低窪地區加上長延時強降雨	113年7月25日 凱米颱風	1. 區域排水定期辦理清淤工程，以利於豪雨或急大雨時能順利排水
					114年7月28日 豪雨	
193.	鹿草鄉	豐稠村	CYC086 鹿草鄉豐稠村海豐	地處地勢低窪地區加上長延時強降雨	114年7月28日 豪雨	1. 區域排水定期辦理清淤工程，以利於豪雨或急大雨時能順利排水
194.	鹿草鄉	豐稠村	CYC172 鹿草鄉豐稠村鹿草焚化爐	地處地勢低窪地區加上強降雨	113年5月28日 豪雨	1. 區域排水定期辦理清淤工程，以利於豪雨或急大雨時能順利排水
					113年7月25日 凱米颱風	
					114年7月7日 丹娜絲颱風	
					114年7月8日 豪雨	
					114年7月28日 豪雨	

編號	淹水位置			淹水原因	降雨事件別	緊急對策
	鄉(鎮、市、區)	村(里)	道路(路段)			
195.	新港鄉	大潭村	108Q076 新港鄉大潭村後底湖(壁掛)	地處地勢低窪地區加上長延時強降雨	112年9月10日豪雨	1. 區域排水定期辦理清淤工程，以利於豪雨或急大雨時能順利排水
196.	新港鄉	大潭村	CYC167 新港大潭村活動中心	地處地勢低窪地區加上長延時強降雨	114年7月28日豪雨	1. 區域排水定期辦理清淤工程，以利於豪雨或急大雨時能順利排水
197.	新港鄉	大潭村	大潭村/大潭村20鄰後底湖14號之16	地處地勢低窪地區加上長延時強降雨	114年7月28日豪雨	1. 區域排水定期辦理清淤工程，以利於豪雨或急大雨時能順利排水
198.	新港鄉	中洋村	108Q016 新港中洋村萬仁公廟	地處地勢低窪地區加上長延時強降雨	113年7月25日凱米颱風	1. 區域排水定期辦理清淤工程，以利於豪雨或急大雨時能順利排水
199.	新港鄉	中洋村	嘉義縣新港鄉中洋村後厝仔23-35號	地處地勢低窪地區加上長延時強降雨	113年7月25日凱米颱風	1. 區域排水定期辦理清淤工程，以利於豪雨或急大雨時能順利排水
200.	新港鄉	月潭村	月潭村活動中心	地處地勢低窪地區加上強降雨	113年9月20日豪雨	1. 區域排水定期辦理清淤工程，以利於豪雨或急大雨時能順利排水

編號	淹水位置			淹水原因	降雨事件別	緊急對策
	鄉(鎮、市、區)	村(里)	道路(路段)			
201.	新港鄉	北崙村	CYC025 新港鄉北崙村	地處地勢低窪地區加上長延時強降雨	112年6月11日大雨	1. 區域排水定期辦理清淤工程，以利於豪雨或急大雨時能順利排水
					112年6月12日大雨	
					112年9月10日豪雨	
					113年7月25日凱米颱風	
					113年9月20日豪雨	
					114年7月28日豪雨	
202.	新港鄉	共和村	共和村 / 共和村1鄰董厝118號	地處地勢低窪地區加上長延時強降雨	114年7月28日豪雨	1. 區域排水定期辦理清淤工程，以利於豪雨或急大雨時能順利排水
203.	新港鄉	安和村	CYC027 新港鄉安和村	地處地勢低窪地區加上強降雨	113年7月25日凱米颱風	1. 區域排水定期辦理清淤工程，以利於豪雨或急大雨時能順利排水
					113年9月20日豪雨	
					114年7月15日豪雨	
					114年7月28日豪雨	
204.	新港鄉	西庄村	111Q004 新港西庄村嘉75-1 縣道	地處地勢低窪地區加上強降雨	112年9月10日豪雨	1. 區域排水定期辦理清淤工程，以利於豪雨或急大雨時能順利排水
205.	新港鄉	西庄村	111Q004 新港西庄村嘉75-1 縣道	地處地勢低窪地區加上長延時強降雨	113年7月25日凱米颱風	1. 區域排水定期辦理清淤工程，以利於豪雨或急大雨時能順利排水

編號	淹水位置			淹水原因	降雨事件別	緊急對策
	鄉(鎮、市、區)	村(里)	道路(路段)			
206.	新港鄉	西庄村	CYC133 新港鄉西庄村西庄社區	地處地勢低窪地區加上長延時強降雨	112年9月10日 豪雨	1. 區域排水定期辦理清淤工程，以利於豪雨或急大雨時能順利排水
					113年5月28日 豪雨	
					113年9月20日 豪雨	
					114年6月26日 豪雨	
					114年7月8日 豪雨	
					114年7月9日 豪雨	
					114年7月28日 豪雨	
207.	新港鄉	板頭村	板頭村/板頭村5鄰板頭厝15號	地處地勢低窪地區加上強降雨	114年7月28日 豪雨	1. 區域排水定期辦理清淤工程，以利於豪雨或急大雨時能順利排水
208.	新港鄉	南崙村	CYC165 新港南崙村溪底寮	地處地勢低窪地區加上長延時強降雨	113年7月25日 凱米颱風	1. 區域排水定期辦理清淤工程，以利於豪雨或急大雨時能順利排水
209.	新港鄉	南港村	108Q008 新港南港村稻草倉庫	地處地勢低窪地區加上長延時強降雨	112年9月10日 豪雨	1. 區域排水定期辦理清淤工程，以利於豪雨或急大雨時能順利排水
					113年7月25日 凱米颱風	
210.	新港鄉	南港村	CYC166 新港南港村下菜園	地處地勢低窪地區加上長延時強降雨	114年7月28日 豪雨	1. 區域排水定期辦理清淤工程，以利於豪雨或急大雨時能順利排水
211.	新港鄉	宮前村	CYC026 新港鄉宮前村	地處地勢低窪地區加上強降雨	113年7月25日 凱米颱風	1. 區域排水定期辦理清淤工程，以利於豪雨或急大雨時能順利排水

編號	淹水位置			淹水原因	降雨事件別	緊急對策
	鄉(鎮、市、區)	村(里)	道路(路段)			
212.	新港鄉	海瀛村	CYC131 新港鄉海瀛村過港社區	地處地勢低窪地區加上長延時強降雨	113年7月25日 凱米颱風	1. 區域排水定期辦理清淤工程，以利於豪雨或急大雨時能順利排水
213.	新港鄉	海瀛村	CYC132 新港鄉海瀛村海瀛社區	地處地勢低窪地區加上強降雨	112年9月10日 豪雨	1. 區域排水定期辦理清淤工程，以利於豪雨或急大雨時能順利排水
					113年7月25日 凱米颱風	
214.	新港鄉	海瀛村	CYC132 新港鄉海瀛村海瀛社區	地處地勢低窪地區加上長延時強降雨	114年7月8日 豪雨	1. 區域排水定期辦理清淤工程，以利於豪雨或急大雨時能順利排水
					114年7月28日 豪雨	
215.	新港鄉	埤子村	CYC130 新港鄉埤子村埤子社區	地處地勢低窪地區加上長延時強降雨	113年7月25日 凱米颱風	1. 區域排水定期辦理清淤工程，以利於豪雨或急大雨時能順利排水
					113年9月20日 豪雨	
					114年7月7日 丹娜絲颱風	
					114年7月8日 豪雨	
					114年7月28日 豪雨	
216.	新港鄉	菜公村	菜公村/新港鄉香藝園區	地處地勢低窪地區加上長延時強降雨	114年7月28日 豪雨	1. 區域排水定期辦理清淤工程，以利於豪雨或急大雨時能順利排水
217.	新港鄉	溪北村	CYC129 新港鄉溪北村溪北社區	地處地勢低窪地區加上長延時強降雨	114年7月28日 豪雨	1. 區域排水定期辦理清淤工程，以利於豪雨或急大雨時能順利排水

編號	淹水位置			淹水原因	降雨事件別	緊急對策
	鄉(鎮、市、區)	村(里)	道路(路段)			
218.	溪口鄉	林腳村	108Q003 溪口林腳村田心仔寶太殿	地處地勢低窪地區加上長延時強降雨	113年7月25日 凱米颱風	1. 區域排水定期辦理清淤工程，以利於豪雨或急大雨時能順利排水
219.	溪口鄉	林腳村	CYC164 溪口鄉林腳村鎮亨宮	地處地勢低窪地區加上長延時強降雨	113年7月25日 凱米颱風	1. 區域排水定期辦理清淤工程，以利於豪雨或急大雨時能順利排水
220.	溪口鄉	林腳村	CYC085 溪口鄉林腳村	地處地勢低窪地區加上長延時強降雨	113年7月25日 凱米颱風	1. 區域排水定期辦理清淤工程，以利於豪雨或急大雨時能順利排水
221.	溪口鄉	美南村	CYC159 溪口美南村天赦	地處地勢低窪地區加上長延時強降雨	113年7月25日 凱米颱風	1. 區域排水定期辦理清淤工程，以利於豪雨或急大雨時能順利排水
					114年7月28日 豪雨	
222.	溪口鄉	游西村	CYC083 溪口鄉游西村	地處地勢低窪地區加上長延時強降雨	113年7月25日 凱米颱風	1. 區域排水定期辦理清淤工程，以利於豪雨或急大雨時能順利排水
223.	溪口鄉	溪北村	108Q001 溪口溪北村溪口小柴林腳三仙宮	地處地勢低窪地區加上長延時強降雨	112年6月13日 鋒面	1. 區域排水定期辦理清淤工程，以利於豪雨或急大雨時能順利排水
					112年9月10日 豪雨	
					113年7月25日 凱米颱風	
					113年9月20日 豪雨	
224.	溪口鄉	溪北村	CYC084 溪口鄉溪北村	地處地勢低窪地區加上長延時強降雨	113年7月25日 凱米颱風	1. 區域排水定期辦理清淤工程，以利於豪雨或急大雨時能順利排水
					114年7月28日 豪雨	

編號	淹水位置			淹水原因	降雨事件別	緊急對策
	鄉(鎮、市、區)	村(里)	道路(路段)			
225.	義竹鄉	北華村	CYC078 義竹鄉北華村活動中心	地處地勢低窪地區加上長延時強降雨	114年7月7日 丹娜絲颱風	1. 區域排水定期辦理清淤工程，以利於豪雨或急大雨時能順利排水
226.	義竹鄉	北華村	CYC156 義竹北華村南安溪寮	地處地勢低窪地區加上長延時強降雨	114年7月7日 丹娜絲颱風	1. 區域排水定期辦理清淤工程，以利於豪雨或急大雨時能順利排水
					114年7月28日 豪雨	
227.	義竹鄉	官順村	CYC114 義竹鄉官順村芋子寮社區	地處地勢低窪地區加上長延時強降雨	114年6月16日 大雨	1. 區域排水定期辦理清淤工程，以利於豪雨或急大雨時能順利排水
228.	義竹鄉	東光村	CYC117 義竹鄉東光村東後寮	地處地勢低窪地區加上長延時強降雨	114年7月28日 豪雨	1. 區域排水定期辦理清淤工程，以利於豪雨或急大雨時能順利排水
229.	義竹鄉	東榮村	CYC116 義竹鄉東榮村東後寮	地處地勢低窪地區加上長延時強降雨	114年7月28日 豪雨	1. 區域排水定期辦理清淤工程，以利於豪雨或急大雨時能順利排水
230.	義竹鄉	新店村	CYC077 義竹鄉新店村東側	地處地勢低窪地區加上長延時強降雨	114年7月7日 丹娜絲颱風	1. 區域排水定期辦理清淤工程，以利於豪雨或急大雨時能順利排水
					114年7月28日 豪雨	
231.	義竹鄉	新店村	CYC158 義竹鄉新店村新店	地處地勢低窪地區加上長延時強降雨	114年7月7日 丹娜絲颱風	1. 區域排水定期辦理清淤工程，以利於豪雨或急大雨時能順利排水
					114年7月28日 豪雨	

編號	淹水位置			淹水原因	降雨事件別	緊急對策
	鄉(鎮、市、區)	村(里)	道路(路段)			
232.	義竹鄉	新店村	新店村/南興國小	地處地勢低窪地區加上長延時強降雨	114年7月28日 豪雨	1. 區域排水定期辦理清淤工程，以利於豪雨或急大雨時能順利排水
233.	義竹鄉	義竹村	CYC157 義竹義竹村義竹國小	地處地勢低窪地區加上長延時強降雨	114年4月13日 大雨	1. 區域排水定期辦理清淤工程，以利於豪雨或急大雨時能順利排水
					114年7月7日 丹娜絲颱風	
234.	義竹鄉	龍蛟村	CYC081 義竹鄉龍蛟村	地處地勢低窪地區加上長延時強降雨	114年7月28日 豪雨	1. 區域排水定期辦理清淤工程，以利於豪雨或急大雨時能順利排水

註：資料來源：嘉義縣政府-水災緊急應變小組。

附錄 3、高積（淹）水潛勢區防汛熱點位置表：

編號	致災地點		24hr 警戒雨量	致災原因	預定對策
	鄉（鎮、市、區）	村（里）/道路(路段)			
1	溪口鄉	天赦社區 美南村	350mm	地勢低窪	調派抽水機具預佈, 防洪預警、水情通報等非工程措施、淹水感測
2	東石鄉	栗子崙聚落 (東崙、西崙村)	200mm	地勢低窪	調派抽水機具預佈, 防洪預警、水情通報等非工程措施、淹水感測
3	六腳鄉	古林村	350mm	地勢低窪	調派抽水機具預佈, 防洪預警、水情通報、自主防災社區等非工程措施、淹水感測
4	新港鄉	溪底寮、北崙 (南崙村、北崙村)	500mm	地勢低窪	調派抽水機具預佈, 臨時擋水設施、防洪預警、水情通報等非工程措施、淹水感測
5	新港鄉	埤子村	500mm	地勢低窪	調派抽水機具預佈, 臨時擋水設施、防洪預警、水情通報、自主防災社區等非工程措施
6	民雄鄉	西昌村	500mm	地勢低窪	調派抽水機具預佈, 防洪預警、水情通報等非工程措施、淹水感測
7	民雄鄉	秀林村	500mm	地勢低窪	調派抽水機具預佈, 防洪預警、水情通報、自主防災社區等非工程措施

編號	致災地點		24hr 警戒雨量	致災原因	預定對策
	鄉(鎮、市、區)	村(里)/道路(路段)			
8	朴子市	中正里、安福里、文化里、和平里、竹園里、博厚里、順天里	440	地勢低窪	調派抽水機具預佈, 防洪預警、水情通報、自主防災社區等非工程措施
9	東石鄉	港墘村	280	地勢低窪	調派抽水機具預佈, 防洪預警、水情通報、自主防災社區等非工程措施

註：1.資料來源：嘉義縣政府-水災緊急應變小組。

2.資料新增日期：115.03

附錄 4、嘉義縣防汛器材資源表

一、吊車								
車號	保管單位	資源所在鄉鎮	數量	噸數	器材描述	可載貨物淨重	吊重	種類

二、卡車								
表單的頂端車號	保管單位	資源所在鄉鎮	數量	噸數	器材描述	載重	動力來源	

三、挖土機						
車號	保管單位	履帶式或輪胎式	資源所在鄉鎮	數量	噸數	器材描述

四、砂包						
保管單位	規格	資源所在鄉鎮	器材描述	水系	河川/ 海岸	數量
太保市公所		太保市	砂包			200
朴子市公所		朴子市	砂包			800
大林鎮公所		大林鎮	砂包			250
布袋鎮公所		布袋鎮	砂包			350
東石鄉公所		東石鄉	砂包			200
義竹鄉公所		義竹鄉	砂包			700
鹿草鄉公所		鹿草鄉	砂包			600
六腳鄉公所		六腳鄉	砂包			1470
新港鄉公所		新港鄉	砂包			580
溪口鄉公所		溪口鄉	砂包			681
民雄鄉公所		民雄鄉	砂包			500
水上鄉公所		水上鄉	砂包			500
中埔鄉公所		中埔鄉	砂包			150
梅山鄉公所		梅山鄉	砂包			250
竹崎鄉公所		竹崎鄉	砂包			52
番路鄉公所		番路鄉	砂包			50

五、防汛塊							
保管單位	資源所在鄉鎮	器材描述	品名或型式	噸數	水系	河川/海岸	數量

六、發電機									
保管單位	動力來源	資源所在鄉鎮	數量	器材描述	發電量	電壓	轉速	是否附有車輪及腳架	是否需車輛拖曳

七、太空包						
保管單位	規格	資源所在鄉鎮	器材描述	水系	河川/海岸	數量
布袋鎮公所		布袋鎮	太空包			600
義竹鄉公所		義竹鄉	太空包			20
六腳鄉公所		六腳鄉	太空包			10

八、砂袋						
保管單位	規格	資源所在鄉鎮	器材描述	水系	河川/海岸	數量

九、柴油						
保管單位	規格	資源所在鄉鎮	器材描述	水系	河川/海岸	數量

十、木樁						
保管單位	規格	資源所在鄉鎮	器材描述	水系	河川/海岸	數量

十一、榔頭						
保管單位	規格	資源所在鄉鎮	器材 描述	水 系	河川/ 海岸	數量

十二、推車						
保管單位	規格	資源所在鄉鎮	器材 描述	水 系	河川/ 海岸	數量

附錄 5-1、災害通報單

傳受單位	通報時間	年 月 日 時 分		
<input type="checkbox"/> 經濟部部長 <input type="checkbox"/> 經濟部水利署署長 <input type="checkbox"/> 經濟部水利署水利防災組 <input type="checkbox"/> 內政部國土管理署 <input type="checkbox"/> 農業部農村發展及水土保持署 <input type="checkbox"/> 農業部農田水利署 <input type="checkbox"/> 交通部中央氣象署 <input type="checkbox"/> 災害防救科技中心	通報別	<input type="checkbox"/> 初報 <input type="checkbox"/> 續報 <input type="checkbox"/> 結報		
	通報單位	嘉義縣政府、鄉鎮市公所		
	電話	05-3620123	傳真	05-3620633
	副知單位			
<input type="checkbox"/> 行政院災害防救委員會				
發生時間：	年 月 日 午 時 分			
災害地點：				
發生原因：				
災情狀況				
影響情形	淹水長度___公尺、寬度___公尺、深度___公分 <input type="checkbox"/> 人車尚可通行 <input type="checkbox"/> 人車無法通行 <input type="checkbox"/> 民宅積水			
應行處置措施	1. 查證災情並追蹤列管處置情形。 2. 抽水機調派情形。 3. 處置情形持續回報本部。			
備註	請定時將最新處置情形回報本部至災情狀況截除為止			

附錄 5-2、災情查報處置表

列管案號:_____

氣象基本資料	時間				
	地點				
	單位				
	累積降雨量 (事後補紀錄)				
查詢及回復 對象	時間		查詢結果	<input type="checkbox"/> 無災情 <input type="checkbox"/> 有災情 (續填下面欄位)	
	單位				
	姓名				
	電話				
淹水時間					
淹水地點					
淹水情形(範圍)	長_____m、寬_____m、水深_____cm				
影響層面	影響人車通行	<input type="checkbox"/> 有 <input type="checkbox"/> 無			
	住宅淹水	<input type="checkbox"/> 有 <input type="checkbox"/> 無			
處置情形	聯絡人姓名電話				
	協勤人員姓名電話				
	抽水機派遣情形	出動單位			
		帶隊人員姓名電話			
		規格			
		數量			
		出動時間			
		抵達時間			
		開始抽水時間			
完成淹水抽除時間					

附錄 5-4、水利署移動式抽水機支援申請表

申請機關:

受理機關:經濟部

填報人(職稱/姓名/電話):

水利署抽水機調度小組電話:02-37073113

核定人:

申請時間: / / 時

傳 真:02-37073044、02-37073054

編號	支援鄉鎮	抽水區域 (含災害情形、受災範圍、搶救地點)	報到地點	聯絡人 (姓名、電話)	支援單位	所在地點	出發時間	預計抵達時間	警隊官 (姓名、電話) 操作員 (姓名、電話)	機組編號	申請單位簽收時間	組報完成時間	撤離時間
										到達報到地點時間	到達抽水地點時間	開始抽水時間	
1		姓名: 電話:							姓名: 電話: 姓名: 電話:				
2		姓名: 電話:							姓名: 電話: 姓名: 電話:				
3		姓名: 電話:							姓名: 電話: 姓名: 電話:				

註:一、粗黑框內由審核機關填寫。二、每台抽水機請填寫一列。三、粗黑框右側由各支援單位填寫

第 頁/共 頁

擬辦(經濟部抽水機調度小組)	審核(抽水機小組值班科長)	核定(值班組長)

備註:依作業須知規定,申請單位應負擔支援單位支援所需各項費用及運轉油料及人員餐飲費用

附錄 6-1、嘉義縣災情人員與防汛搶險隊員編組表

單位：嘉義縣政府_水利處							
災情通報專線：(05) 3625043、3628534、3621031、3622119							
類別	編組任務內容	姓名	職務	辦公室電話	行動電話	責任區域	
災情查通報人員	災情查察人員	陳彥儒	科長	05-3620123#8783		嘉義縣轄區	
		曾韋霖	技正	05-3620123#8709		嘉義縣轄區	
		邱威智	技士	05-3620123#8929		嘉義縣轄區	
		鍾承穎	技士	05-3620123#8771		嘉義縣轄區	
	災情通報人員	賴則丰	技士	05-3620123#8772			嘉義縣轄區
		蔣繼栢	臨僱	05-3620123#8704			嘉義縣轄區
		林世勳	臨僱	05-3620123#8703			嘉義縣轄區
		吳雨陽	臨僱	05-3620123#8884			嘉義縣轄區
		郭家麟	臨僱	05-3620123#8544			嘉義縣轄區
	災情查證人員	蔡旻証	臨僱	05-3620123#8708			嘉義縣轄區
		吳東旻	約僱	05-3620123#8702			嘉義縣轄區
		蕭天心	約僱	05-3620123#8928			嘉義縣轄區
	防汛搶險隊	緊急聯絡調度搶修	水利處各同仁	-	05-3620123#8771	-	嘉義縣轄區

註：1、災情查察人員任務：巡察轄管範圍，主動察覺災情

2、災情通報人員任務：通報災情予權責機關，請填列3人以上，並請列入業務科(課)長。

3、災情查證人員任務：確認由民眾傳播及媒體傳播災情正確性

單位： 嘉義縣大埔鄉公所						
災情通報專線： 05-2521178						
類別	編組任務內容	姓名	職務	辦公室電話	行動電話	責任區域
災情查通報人員	災情查察人員	陳天助	村長	05-2521310#28		大埔村
		張連進	村長	05-2521310#28		茄苳村
		吳慶煌	村長	05-2521310#25		和平村
		劉秋香	村長	05-2521310#25		永樂村
		林昆廣	村長	05-2521310#28		西興村
		黃瑞邨	約僱人員	05-2521310*37		大埔鄉
	災情通報人員	吳嘉生	課長	05-2531310*14	05-2531310*14	大埔鄉
		黃瑞邨	約僱人員	05-2531310#37		大埔鄉
		陳韋杰	約用人員	05-2531310#32		大埔鄉
	災情查證人員	林沛晴	約用人員	05-2521310#28	05-2521310#28	大埔村
		劉埕誌	約用人員	05-2521310#25	05-2521310#25	和平、永樂村
		彭子紘	村幹事	05-2521310#28	05-2521310#28	茄苳、西興村
防汛搶險隊	緊急聯絡調度搶修	吳嘉生	課長	05-2531310*14	05-2531310*14	大埔鄉
		吳慧雅	約用人員	05-2531310#26		大埔鄉
	

註：1、災情查察人員任務：巡察轄管範圍，主動察覺災情

2、災情通報人員任務：通報災情予權責機關，請填列3人以上，並請列入業務科(課)長。

3、災情查證人員任務：確認由民眾傳播及媒體傳播災情正確性

單位：嘉義縣中埔鄉公所						
災情通報專線：05-2533321						
類別	編組任務內容	姓名	職務	辦公室電話	行動電話	責任區域
災情查通報人員	災情查察人員	呂珮珊	村幹事	05-2305520		和睦村
		陳政宇	村幹事	05-2301768		和美村
		汪亞仙	村幹事	05-2395564		和興村
		呂奇峰	村幹事	05-2394656		富收村
		楊雅茹	村幹事	05-2394656		金蘭村
	災情通報人員	吳文記	課長	05-2533321#141		cyhgcd26@mail.cyhg.gov.tw
		陳聖璋	課員	05-2533321#146		cyhgcd27@mail.cyhg.gov.tw
		張嘉正	課員	05-2533321#143		cyhgcd16@mail.cyhg.gov.tw
		呂季黛	課員	05-2533321#145		cyhgcd24@mail.cyhg.gov.tw
		葉瑞華	課員	05-2533321#147		cyhgcd14@mail.cyhg.gov.tw
	災情查證人員	呂珮珊	村幹事	05-2305520		和睦村
		陳政宇	村幹事	05-2301768		和美村
		汪亞仙	村幹事	05-2395564		和興村
		呂奇峰	村幹事	05-2394656		富收村
		楊雅茹	村幹事	05-2394656		金蘭村
莊素坪		約雇員	05-2533321#134		中埔鄉轄內	
陳碩修		技士	05-2533321#132		中埔鄉轄內	
劉益宏		技士	05-2533321#132		中埔鄉轄內	
防汛搶險隊	緊急聯絡調度搶修	鄧智應	課長	05-2533321#131		中埔鄉轄內
		劉益宏	技士	05-2533321#132		中埔鄉轄內

單位：嘉義縣中埔鄉公所						
災情通報專線：05-2533321						
類別	編組任務內容	姓名	職務	辦公室電話	行動電話	責任區域
		陳碩修	技士	05-2533321#132		中埔鄉轄內
		徐裕森	辦事員	05-2533321#133		中埔鄉轄內
		莊素坪	約雇員	05-2533321#134		中埔鄉轄內
		陳仲威	技佐	05-2533321#135		中埔鄉轄內

註：1、災情查察人員任務：巡察轄管範圍，主動察覺災情

2、災情通報人員任務：通報災情予權責機關，請填列3人以上，並請列入業務科(課)長。

3、災情查證人員任務：確認由民眾傳播及媒體傳播災情正確性

單位：嘉義縣民雄鄉公所						
災情通報專線：05-2262101						
類別	編組任務內容	姓名	職務	辦公室電話	行動電話	責任區域
災情查通報人員	災情查察人員	何明記	課員	05-2262101#148		中和村、西昌村
		黃明俊	約僱人員	05-2262101#147		金興村、福興村
		符傳德	技士	05-2262101#146		秀林村、大崎村
	災情通報人員	陳保成	課長	05-2262101#140		
		何明記	課員	05-2262101#148		mmigihii@gmail.com
		吳毓崱	技士	05-2262101#147		
	災情查證人員	何明記	課員	05-2262101#148		中和村、西昌村
		黃明俊	約僱人員	05-2262101#147		金興村、福興村
		張巧霖	技佐	05-2262101#145		秀林村、大崎村
防汛搶險隊	緊急聯絡調度搶修	何明記	課員	05-2262101#148		中和村、西昌村
		吳毓崱	技士	05-2262101#147		金興村、福興村
		符傳德	技士	05-2262101#146		秀林村、大崎村

註：1、災情查察人員任務：巡察轄管範圍，主動察覺災情

2、災情通報人員任務：通報災情予權責機關，請填列3人以上，並請列入業務科(課)長。

3、災情查證人員任務：確認由民眾傳播及媒體傳播災情正確性

單位： 嘉義縣六腳鄉公所						
災情通報專線： 05-3801121						
類別	編組任務內容	姓名	職務	辦公室電話	行動電話	責任區域
災情查通報人員	災情查察人員	沈柏宏	課長	05-3801121#231		六腳鄉轄內
		陳彥霖	技士	05-3801121#232		六腳鄉轄內
		侯金輝	技工	05-3801121#236		六腳鄉轄內
		黃昱凱	隊員	05-3801121#236		六腳鄉轄內
	災情通報人員	沈柏宏	課長	05-3801121#231		六腳鄉轄內
		陳彥霖	技士	05-3801121#232		六腳鄉轄內
		侯金輝	技工	05-3801121#236		六腳鄉轄內
		黃昱凱	隊員	05-3801121#236		六腳鄉轄內
	災情查證人員	沈柏宏	課長	05-3801121#231		六腳鄉轄內
		陳彥霖	技士	05-3801121#232		六腳鄉轄內
		侯金輝	技工	05-3801121#236		六腳鄉轄內
		黃昱凱	隊員	05-3801121#236		六腳鄉轄內
防汛搶險隊	緊急聯絡調度搶修	沈柏宏	課長	05-3801121#231		六腳鄉轄內
		陳彥霖	技士	05-3801121#232		六腳鄉轄內
		侯金輝	技工	05-3801121#236		六腳鄉轄內
		黃昱凱	隊員	05-3801121#236		六腳鄉轄內

註：1、災情查察人員任務：巡察轄管範圍，主動察覺災情

2、災情通報人員任務：通報災情予權責機關，請填列3人以上，並請列入業務科(課)長。

3、災情查證人員任務：確認由民眾傳播及媒體傳播災情正確性

單位：嘉義縣太保市公所							
災情通報專線：05-3716137							
類別	編組任務內容	姓名	職務	辦公室電話	行動電話	責任區域	
災情查通報人員	災情查察人員	許一進	里長	05-2383055		北新里	
		蘇逸婷	里長	05-3611397		舊埤里	
		龔栩慶	里長	05-3620262		東勢里	
		陳憲發	里長	05-3611201		田尾里	
		陳政龍	里長	05-3620574		安仁里	
	災情通報人員	蘇俊福	課長	05-3711106			cyhgc112@mail.cyhg.gov.tw
		吳秩丞	技佐	05-3711106			cyhgc115@mail.cyhg.gov.tw
		蔡岳倫	技佐	05-3711106			cyhgc102@mail.cyhg.gov.tw
	災情查證人員	林哲伶	里幹事	05-2383055			北新里
		許美雪	里幹事	05-3611397			舊埤里
		傅尚文	里幹事	05-3628523			東勢里
		林哲伶	里幹事	05-3611201			田尾里
		林瑞田	里幹事	05-3620574			安仁里
	防汛搶險隊	統籌災害搶險業務	蘇俊福	課長	05-3711106		太保市轄內
道路排水搶險		吳秩丞	技佐	05-3711106		太保市轄內	
道路排水搶險		陳昱睿	技士	05-3711106		太保市轄內	
水電搶險		洪石利	技工	05-3711106		太保市轄內	
道路排水障礙排除		蔡岳倫	技佐	05-3711106		太保市轄內	

註：1、災情查察人員任務：巡察轄管範圍，主動察覺災情

2、災情通報人員任務：通報災情予權責機關，請填列3人以上，並請列入業務科(課)長。

3、災情查證人員任務：確認由民眾傳播及媒體傳播災情正確性

單位： 嘉義縣水上鄉公所

災情通報專線： 05-2682406

類別	編組任務內容	姓名	職務	辦公室電話	行動電話	責任區域
災情查通報人員	災情查察人員	蔡宗河	水上村長	05-2686772		水上村
		林麗玉	村幹事	05-2682406		水上村
		黃桂湄	水頭村長	05-2684493		水頭村
		林麗玉	村幹事	05-2684493		水頭村
		曾龍興	粗溪村長	05-2685161		粗溪村
		陳淑芬	村幹事	05-2685161		粗溪村
		陳順增	下寮村長	05-2356150		下寮村
		楊淑雅	村幹事	05-2356150		下寮村
		李福來	回歸村長	05-2367732		回歸村
		楊淑雅	村幹事	05-2857485		回歸村
	災情查察人員	鍾文一	三和村長	05-2350042		三和村
		楊淑雅	村幹事	05-2367972		三和村
		黃存吉	大堀村長	05-2688706		大堀村
		黃惠文	村幹事	05-2687642		大堀村
		呂文煜	大崙村長	05-3714185		大崙村
		黃惠文	村幹事	05-2687642		大崙村
		呂銘珍	塗溝村長	05-3712212		塗溝村
		黃惠文	村幹事	05-2687642		塗溝村

單位： 嘉義縣水上鄉公所

災情通報專線： 05-2682406

類別	編組任務內容	姓名	職務	辦公室電話	行動電話	責任區域
災情查察人員		林志忠	三鎮村長	05-2683344		三鎮村
		蔡宗治	村幹事	05-2685943		三鎮村
		蘇慶光	靖和村長	05-2689899		靖和村
		陳淑芬	村幹事	05-2684542		靖和村
		羅錕毅	南和村長	05-2683636		南和村
		陳淑芬	村幹事	05-2687023		南和村
		林建呈	龍德村長	05-2686383		龍德村
		蔡宗治	村幹事	05-2686773		龍德村
		林基農	溪洲村長	05-2683375		溪洲村
		蔡宗治	村幹事	05-2688248		溪洲村
		陳皇如	柳新村長	05-2681381		柳新村
		呂坤霖	村幹事	05-2680620		柳新村
		黃秋豪	柳林村長	05-2687970		柳林村
		呂坤霖	村幹事	05-2687970		柳林村
		黃義坤	柳鄉村長	05-2685567		柳鄉村
		呂坤霖	村幹事	05-2688432		柳鄉村
		黃炳輝	內溪村長	05-2684539		內溪村
		柯夢藻	村幹事	05-2688748		內溪村

單位：嘉義縣水上鄉公所						
災情通報專線：05-2682406						
類別	編組任務內容	姓名	職務	辦公室電話	行動電話	責任區域
災情查察人員		黃榮郎	寬士村長	05-2868246		寬士村
		羅年春	村幹事	05-2355150		寬士村
		吳彥騰	民生村長	05-2362374		民生村
		柯夢藻	村幹事	05-2362374		民生村
		陳美英	義興村長	05-2891197		義興村
		張耀顏	村幹事	05-2891425		義興村
		陳武秋	中庄村長	05-2891023		中庄村
		張耀顏	村幹事	05-2891023		中庄村
		張順興	忠和村長	05-2890334		忠和村
		張耀顏	村幹事	05-2891696		忠和村
		謝魏雪鳳	南鄉村長	05-2890486		南鄉村
		吳關毅	村幹事	05-2891422		南鄉村
		陳重鏞	三界村長	05-2398630		三界村
		吳關毅	村幹事	05-2300379		三界村
		林信安	國姓村長	05-2390738		國姓村
吳關毅	村幹事	05-2300379		國姓村		
災情通報人員	由村長及村幹事通報各村災情，各村長及村幹事聯絡資訊如上					

單位：嘉義縣水上鄉公所						
災情通報專線：05-2682406						
類別	編組任務內容	姓名	職務	辦公室電話	行動電話	責任區域
	災情查證人員	胡而昇	清潔隊隊長	05-2680397		水上鄉轄內雜物排除及清理
		卓恩弘	課長	02-2682406#211		水上鄉轄內淹水及災害
防汛搶險隊	緊急聯絡調度搶修	卓恩弘	課長	02-2682406#211		水上鄉轄內
		吳恩誌	技士	02-2682406#214		水上鄉轄內
		呂家薰	約用工程技士	02-2682406#215		水上鄉轄內

註：1、災情查察人員任務：巡察轄管範圍，主動察覺災情

2、災情通報人員任務：通報災情予權責機關，請填列3人以上，並請列入業務科(課)長。

3、災情查證人員任務：確認由民眾傳播及媒體傳播災情正確性

單位： 嘉義縣朴子市公所						
災情通報專線： 05-3704999						
類別	編組任務內容	姓名	職務	辦公室電話	行動電話	責任區域
災情查通報人員	災情查察人員	黃漢欽	課長	05-3795102#601		全市
		陳佳宏	技士	05-3795102#604		全市
		陳國貞	課員	05-3795102#611		全市
		蕭吉良	技士	05-3795102#606		全市
		沈祐安	技佐	05-3795102#603		全市
		洪文德	臨時人員	05-3795102#607		全市
		林岳平	里長	05-3661689		安福里
		蘇黃寶玉	里長	05-3796876		平和里
		彭永達	里長	05-3660618		內厝里
		林耀堂	里長	05-3796581		開元里
		吳博鈺	里長	05-3793803		順天里
		蘇俊偉	里長	05-3707168		中正里
		康國榮	里長	05-3799720		博厚里
		楊石旭	里長	05-3706666		文化里
		余永寬	里長			永和里
		莊長源	里長	05-3702312		竹園里
		張昭林	里長			新寮里
黃振卿	里長	05-3709782		雙溪里		
侯金地	里長	05-3797437		溪口里		

單位：嘉義縣朴子市公所						
災情通報專線：05-3704999						
類別	編組任務內容	姓名	職務	辦公室電話	行動電話	責任區域
		侯茂昆	里長	05-3706984		德興里
		陳麗嬌	里長	05-3795108		仁和里
		涂國和	里長	05-3702427		大鄉里
		涂葉素華	里長	05-3793296		大葛里
		何玉合	里長	05-3794229		佳禾里
		郭文典	里長	05-3693394		竹村里
		方松林	里長	05-3691335		崁前里
		張清安	里長			崁後里
		涂添煌	里長	05-3692072		順安里
		黃玉寬	里長	05-3692152		德家里
		薛世傑	里長	05-391970		新庄里
		黃勝義	里長	05-3691866		梅華里
		王崇炫	里長			松華里
		陳崑備	里長	05-3694037		南竹里
		吳文村	里幹事			安福里、德家里
		林迺仁	里幹事			平和里、內厝里
		黃雅鈴	里幹事			開元里
		涂幸暖	里幹事			大鄉里、崁後里
		呂文雄	里幹事			中正里、竹村里
		呂淑真	里幹事			順天里、佳禾里

單位：嘉義縣朴子市公所							
災情通報專線：05-3704999							
類別	編組任務內容	姓名	職務	辦公室電話	行動電話	責任區域	
		李幸燁	里幹事			德興里、仁和里	
		李健良	里幹事			大葛里、順安里	
		林郁蓉	里幹事			梅華里、松華里	
		陳美志	里幹事			新寮里、新庄里	
		吳昱翰	里幹事			博厚里、文化里	
		陳筱晴	里幹事			雙溪里、溪口里、永和里	
		蔡志賢	里幹事			竹園里	
		蘇金松	里幹事			崁前里、南竹里	
	災情通報人員	黃漢欽	課長	05-3795102#601			全市
		陳佳宏	技士	05-3795102#604			全市
		陳國貞	課員	05-3795102#611			全市
		蕭吉良	技士	05-3795102#606			全市
		沈祐安	技佐	05-3795102#603			全市
		洪文德	臨時人員	05-3795102#607			全市
		林岳平	里長	05-3661689			安福里
蘇黃寶玉	里長	05-3796876			平和里		
彭永達	里長	05-3660618			內厝里		
林耀堂	里長	05-3796581			開元里		
吳博鈺	里長	05-3793803			順天里		
蘇俊偉	里長	05-3707168			中正里		

單位：嘉義縣朴子市公所						
災情通報專線：05-3704999						
類別	編組任務內容	姓名	職務	辦公室電話	行動電話	責任區域
		康國榮	里長	05-3799720		博厚里
		楊石旭	里長	05-3706666		文化里
		余永寬	里長			永和里
		莊長源	里長	05-3702312		竹圍里
		張昭林	里長			新寮里
		黃振卿	里長	05-3709782		雙溪里
		侯金地	里長	05-3797437		溪口里
		侯茂昆	里長	05-3706984		德興里
		陳麗嬌	里長	05-3795108		仁和里
		涂國和	里長	05-3702427		大鄉里
		涂葉素華	里長	05-3793296		大葛里
		何玉合	里長	05-3794229		佳禾里
		郭文典	里長	05-3693394		竹村里
		方松林	里長	05-3691335		崁前里
		張清安	里長			崁後里
		涂添煌	里長	05-3692072		順安里
		黃玉寬	里長	05-3692152		德家里
		薛世傑	里長	05-391970		新庄里
		黃勝義	里長	05-3691866		梅華里
		王崇炫	里長			松華里

單位：嘉義縣朴子市公所							
災情通報專線：05-3704999							
類別	編組任務內容	姓名	職務	辦公室電話	行動電話	責任區域	
災情查通報人員		陳崑備	里長	05-3694037		南竹里	
		吳文村	里幹事			安福里、德家里	
		林迺仁	里幹事			平和里、內厝里	
		黃雅鈴	里幹事			開元里	
		涂幸暖	里幹事			大鄉里、崁後里	
		呂文雄	里幹事			中正里、竹村里	
		呂淑真	里幹事			順天里、佳禾里	
		李幸燁	里幹事			德興里、仁和里	
		李健良	里幹事			大葛里、順安里	
		林郁蓉	里幹事			梅華里、松華里	
		陳美志	里幹事			新寮里、新庄里	
		吳昱翰	里幹事			博厚里、文化里	
		陳筱晴	里幹事			雙溪里、溪口里、永和里	
		蔡志賢	里幹事			竹園里	
		蘇金松	里幹事			崁前里、南竹里	
	災情查證人員	黃漢欽	課長		05-3795102#601		全市
		陳佳宏	技士		05-3795102#604		全市
		陳國貞	課員		05-3795102#611		全市
		蕭吉良	技士		05-3795102#606		全市
		沈祐安	技佐		05-3795102#603		全市

單位：嘉義縣朴子市公所

災情通報專線：05-3704999

類別	編組任務內容	姓名	職務	辦公室電話	行動電話	責任區域
		洪文德	臨時人員	05-3795102#607		全市
		林岳平	里長	05-3661689		安福里
		蘇黃寶玉	里長	05-3796876		平和里
		彭永達	里長	05-3660618		內厝里
		林耀堂	里長	05-3796581		開元里
		吳博鈺	里長	05-3793803		順天里
		蘇俊偉	里長	05-3707168		中正里
		康國榮	里長	05-3799720		博厚里
		楊石旭	里長	05-3706666		文化里
		余永寬	里長			永和里
		莊長源	里長	05-3702312		竹園里
		張昭林	里長			新寮里
		黃振卿	里長	05-3709782		雙溪里
		侯金地	里長	05-3797437		溪口里
		侯茂昆	里長	05-3706984		德興里
		陳麗嬌	里長	05-3795108		仁和里
		涂國和	里長	05-3702427		大鄉里
		涂葉素華	里長	05-3793296		大葛里
		何玉合	里長	05-3794229		佳禾里
		郭文典	里長	05-3693394		竹村里

單位： 嘉義縣朴子市公所

災情通報專線： 05-3704999

類別	編組任務內容	姓名	職務	辦公室電話	行動電話	責任區域
		方松林	里長	05-3691335		崁前里
		張清安	里長			崁後里
		涂添煌	里長	05-3692072		順安里
		黃玉寬	里長	05-3692152		德家里
		薛世傑	里長	05-391970		新庄里
		黃勝義	里長	05-3691866		梅華里
		王崇炫	里長			松華里
		陳崑備	里長	05-3694037		南竹里
		吳文村	里幹事			安福里、德家里
		林迺仁	里幹事			平和里、內厝里
		黃雅鈴	里幹事			開元里
		涂幸暖	里幹事			大鄉里、崁後里
		呂文雄	里幹事			中正里、竹村里
		呂淑真	里幹事			順天里、佳禾里
		李幸燁	里幹事			德興里、仁和里
		李健良	里幹事			大葛里、順安里
		林郁蓉	里幹事			梅華里、松華里
		陳美志	里幹事			新寮里、新庄里
		吳昱翰	里幹事			博厚里、文化里
		陳筱晴	里幹事			雙溪里、溪口里、永和里

單位：嘉義縣朴子市公所						
災情通報專線：05-3704999						
類別	編組任務內容	姓名	職務	辦公室電話	行動電話	責任區域
		蔡志賢	里幹事			竹園里
		蘇金松	里幹事			崁前里、南竹里
防汛搶險隊	緊急聯絡調度搶修	黃漢欽	課長	05-3795102#601		全市
		陳佳宏	課員	05-3795102#604		全市
		陳國貞	課員	05-3795102#611		全市
		蕭吉良	技士	05-3795102#606		全市
		沈祐安	技佐	05-3795102#603		全市
		洪文德	臨時人員	05-3795102#607		全市
		吳文村	里幹事			安福里、德家里
		林迺仁	里幹事			平和里、內厝里
		黃雅鈴	里幹事			開元里
		涂幸暖	里幹事			大鄉里、崁後里
		呂文雄	里幹事			中正里、竹村里
		呂淑真	里幹事			順天里、佳禾里
		李幸燁	里幹事			德興里、仁和里
		李健良	里幹事			大葛里、順安里
		林郁蓉	里幹事			梅華里、松華里
		陳美志	里幹事			新寮里、新庄里
		吳昱翰	里幹事			博厚里、文化里
陳筱晴	里幹事			雙溪里、溪口里、永和里		

單位： 嘉義縣朴子市公所						
災情通報專線： 05-3704999						
類別	編組任務內容	姓名	職務	辦公室電話	行動電話	責任區域
		蔡志賢	里幹事			竹圍里
		蘇金松	里幹事			崁前里、南竹里

註：1、災情查察人員任務：巡察轄管範圍，主動察覺災情

2、災情通報人員任務：通報災情予權責機關，請填列3人以上，並請列入業務科(課)長。

3、災情查證人員任務：確認由民眾傳播及媒體傳播災情正確性

單位： 嘉義縣竹崎鄉公所						
災情通報專線： 05-2611010						
類別	編組任務內容	姓名	職務	辦公室電話	行動電話	責任區域
災情查通報人員	災情查察人員	李志銘	技士	05-2611010#322		全鄉
		林毅倫	技士	05-2611010#321		全鄉
		游志輝	技工	05-2611010#325		全鄉
		黃銘祥	技佐	05-2611010#329		全鄉
	災情通報人員	蒲威公	課長	05-2611010#320		全鄉
		林毅倫	技士	05-2611010#321		全鄉
		陳威霖	約僱人員	05-2611010#323		全鄉
	災情查證人員	蘇敏娟	約用人員	05-2611010#330		全鄉
		楊凱如	約用人員	05-2611010#326		全鄉
顏慧瑜		約用人員	05-2611010#326		全鄉	
防汛搶險隊	緊急聯絡調度搶修	李志銘	技士	05-2611010#322		全鄉
		蒲威公	課長	05-2611010#320		全鄉
		

註：1、災情查察人員任務：巡察轄管範圍，主動察覺災情

2、災情通報人員任務：通報災情予權責機關，請填列3人以上，並請列入業務科(課)長。

3、災情查證人員任務：確認由民眾傳播及媒體傳播災情正確性

單位： 嘉義縣東石鄉公所						
災情通報專線： 05-3732201						
類別	編組任務內容	姓名	職務	辦公室電話	行動電話	責任區域
災情查通報人員	災情查察人員	黃錫雄	東石村村長	05-3731427		東石村
		黃聰吉	猿樹村村長	05-3730532		猿樹村
		黃進忠	型厝村村長	05-3732246		型厝村
		許錫林	塭港村村長	05-3732080		塭港村
		蕭振部	三家村村長	05-3733848		三家村
		陳智煌	永屯村村長	05-3733187		永屯村
		曾金能	海埔村村長	05-3732245		海埔村
		吳振德	龍港村村長	05-3734774		龍港村
		林泰平	副瀨村村長	05-3733880		副瀨村
		陳慶堂	下揖村村長	05-3601181		下揖村
		張麗霞	頂揖村村長	05-3601248		頂揖村
		張居雙	溪下村村長	05-3602221		溪下村
		丁振管	港口村村長	05-3601127		港口村
		李銘春	鰲鼓村村長	05-3601189		鰲鼓村
		嚴玄明	港墘村村長	05-3792184		港墘村
		余澄溪	蔦松村村長	05-3792188		蔦松村
		莊讚芬	圍潭村村長	05-3792185		圍潭村
鄭清木	洲仔村村長	05-3799170		洲仔村		
王木源	東崙村村長	05-3450940		東崙村		
唐啟泰	西崙村村長	05-3453848		西崙村		

單位： 嘉義縣東石鄉公所						
災情通報專線： 05-3732201						
類別	編組任務內容	姓名	職務	辦公室電話	行動電話	責任區域
		鄭參泰	塹仔村村長	05-3452131		塹仔村
		戴慶堂	網寮村村長	05-3450820		網寮村
		蕭榮馨	掌潭村村長	05-3451273		掌潭村
災情通報人員		林敬倫	建設課課長	05-3732201#31		全鄉
		陳宗震	臨時約僱	05-3732201#33		全鄉
		郭冠邑	建設課技士	05-3732201#30		全鄉
災情查證人員		黃錫雄	東石村村長	05-3731427		東石村
		黃聰吉	猿樹村村長	05-3730532		猿樹村
		黃進忠	型厝村村長	05-3732246		型厝村
		許錫林	塹港村村長	05-3732080		塹港村
		蕭振部	三家村村長	05-3733848		三家村
		陳智煌	永屯村村長	05-3733187		永屯村
		曾金能	海埔村村長	05-3732245		海埔村
		吳振德	龍港村村長	05-3734774		龍港村
		林泰平	副瀨村村長	05-3733880		副瀨村
		陳慶堂	下揖村村長	05-3601181		下揖村
		張麗霞	頂揖村村長	05-3601248		頂揖村
		張居雙	溪下村村長	05-3602221		溪下村
		丁振管	港口村村長	05-3601127		港口村
李銘春	鰲鼓村村長	05-3601189		鰲鼓村		

單位： 嘉義縣東石鄉公所						
災情通報專線： 05-3732201						
類別	編組任務內容	姓名	職務	辦公室電話	行動電話	責任區域
	災情查證人員	嚴玄明	港墘村村長	05-3792184		港墘村
		余澄溪	蔦松村村長	05-3792188		蔦松村
		莊讚芬	圍潭村村長	05-3792185		圍潭村
		鄭清木	洲仔村村長	05-3799170		洲仔村
		王木源	東崙村村長	05-3450940		東崙村
		唐啟泰	西崙村村長	05-3453848		西崙村
		鄭叁泰	塹仔村村長	05-3452131		塹仔村
		戴慶堂	網寮村村長	05-3450820		網寮村
		蕭榮馨	掌潭村村長	05-3451273		掌潭村
防汛搶險隊	緊急聯絡調度搶修					

註：1、災情查察人員任務：巡察轄管範圍，主動察覺災情

2、災情通報人員任務：通報災情予權責機關，請填列3人以上，並請列入業務科(課)長。

3、災情查證人員任務：確認由民眾傳播及媒體傳播災情正確性

單位：嘉義縣阿里山鄉公所							
災情通報專線：05-2562547							
類別	編組任務內容	姓名	職務	辦公室電話	行動電話	責任區域	
災情查通報人員	災情查察人員	溫惠美	村幹事	05-2511172		里佳村	
		豐英妹	村幹事	05-2513076		新美村	
		呂家豪	村幹事	05-2661170		來吉村	
		廖淑吟	村幹事	05-2661240		豐山村	
		汪翰	村幹事	05-2586092		山美村	
		馮珍英	村幹事	05-2513063		茶山村	
		潘俊良	村幹事	05-2511080		十字村	
		高甄砵	村幹事	05-2679756		中正村、香林村、中山村	
		安惠宇	村幹事	05-2511229		達邦村	
		羅雯玲	村幹事	05-2561025		樂野村	
	災情通報人員	伍宜宥	課長	05-2562535			全鄉
		葉家瑜	村幹事	05-2562547#181			中山村+中正村+香林村+達邦村+來吉村+豐山村
		武黃念慈	村幹事	05-2562547#143			山美村+新美村+茶山村+里佳村+十字村+樂野村
	災情查證人員	郭恩熙	技佐	05-2562547#125			山美村+新美村+茶山村+中山村+中正村+香林村
梁竹珺		約僱	05-2562547#121			里佳村+達邦村+樂野村+來吉村+豐山村+十字村	
防汛搶險隊	緊急聯絡調度搶修	吳秀豐	課長	05-2562545		全鄉	
		楊孝豐	技士	05-2562547#132		山美村+新美村+茶山村+來吉村+豐山村+十字村	
		鄭震寰	技士	05-2562547#133		里佳村+達邦村+樂野村+中山村+中正村+香林村	

註：1、災情查察人員任務：巡察轄管範圍，主動察覺災情

2、災情通報人員任務：通報災情予權責機關，請填列3人以上，並請列入業務科(課)長。

3、災情查證人員任務：確認由民眾傳播及媒體傳播災情正確性

單位： 嘉義縣鹿草鄉公所						
災情通報專線： 05-3752711						
類別	編組任務內容	姓名	職務	辦公室電話	行動電話	責任區域
災情查通報人員	災情查察人員	汪宗生	村長	05-3755351		後寮村
		陳天謀	村長	05-3755359		鹿草村
		陳重安	村長	05-3752446		鹿東村
		柯百倡	村長	05-3752552		豐稠村
		黃德旺	村長	05-3753825		西井村
		張戴隨	村長	05-3751186		重寮村
		施青宏	村長	05-3753695		施家村
		吳輝臨	村長	05-3651587		下潭村
		郭豐銘	村長	05-3653395		光潭村
		林添旺	村長	05-3653205		碧潭村
		蔡鴻章	村長	05-3650468		竹山村
		林明助	村長	05-3652133		松竹村
		陳信同	村長	05-3752920		後堀村
		黃家昌	村長	05-3751008		三角村
		蔡慶成	村長	05-3750342		下麻村
災情查通報人員	災情通報人員	廖俞涵	民政課長	05-3752711		鹿草鄉轄區
		汪宗生	村長	05-3755351		後寮村
		魏靖瑀	村幹事	05-3752008		後寮村
		陳重安	村長	05-3752446		鹿東村

單位：嘉義縣鹿草鄉公所						
災情通報專線：05-3752711						
類別	編組任務內容	姓名	職務	辦公室電話	行動電話	責任區域
災情查通報人員	災情通報人員	李浚豪	村幹事	05-3752516		鹿東村
		陳天謀	村長	05-3755359		鹿草村
		吳怡蒂	村幹事	05-3753820		鹿草村
		黃德旺	村長	05-3753825		西井村
		吳怡蒂	村幹事	05-3753210		西井村
		柯百倡	村長	05-3752552		豐稠村
		林佳淑	村幹事	05-3751846		豐稠村
		張戴隨	村長	05-3751186		重寮村
		戴蓉真	村幹事	05-3753038		重寮村
		施青宏	村長	05-3753695		施家村
		戴蓉真	村幹事	05-3752674		施家村
		吳輝臨	村長	05-3651587		下潭村
		黃景亮	村幹事	05-3651382		下潭村
		郭豐銘	村長	05-3653395		光潭村
		黃景亮	村幹事	05-3651481		光潭村
		林添旺	村長	05-3653205		碧潭村
		林佳淑	村幹事	05-3651200		碧潭村
		蔡鴻章	村長	05-3650468		竹山村
		林佳璇	村幹事	05-3650660		竹山村
		林明助	村長	05-3652133		松竹村
林佳璇	村幹事	05-3650840		松竹村		
黃家昌	村長	05-3751008		三角村		

單位：嘉義縣鹿草鄉公所						
災情通報專線：05-3752711						
類別	編組任務內容	姓名	職務	辦公室電話	行動電話	責任區域
		黃月裡	村幹事	05-3752250		三角村
		陳信同	村長	05-3752920		後堀村
		魏靖瑤	村幹事	05-3751995		後堀村
		蔡慶成	村長	05-3750342		下麻村
		黃月裡	村幹事	05-3752402		下麻村
		黃崇洲	建設課長	05-3752711		鹿草鄉轄區
		張家齊	課員	05-3752711		鹿草鄉轄區
		楊舒晶	技士	05-3752711		鹿草鄉轄區
		張恆瑜	市場管理員	05-3752711		鹿草鄉轄區
		陳彙橙	臨時人員	05-3752711		鹿草鄉轄區
		張鳳秋	臨時人員	05-3752711		鹿草鄉轄區
		江宜蓁	技佐	05-3752711		鹿草鄉轄區
防汛搶險隊	緊急聯絡調度搶修	黃崇洲	建設課長	05-3752711		鹿草鄉轄區
		張家齊	課員	05-3752711		鹿草鄉轄區
		吳嘉生	技士	05-3752711		鹿草鄉轄區
		張恆瑜	市場管理員	05-3752711		鹿草鄉轄區
		陳彙橙	臨時人員	05-3752711		鹿草鄉轄區
		張鳳秋	臨時人員	05-3752711		鹿草鄉轄區
		楊舒晶	技士	05-3752711		鹿草鄉轄區
		江宜蓁	技佐	05-3752711		鹿草鄉轄區

註：1、災情查察人員任務：巡察轄管範圍，主動察覺災情

2、災情通報人員任務：通報災情予權責機關，請填列3人以上，並請列入業務科(課)長。

3、災情查證人員任務：確認由民眾傳播及媒體傳播災情正確性

單位： 嘉義縣新港鄉公所							
災情通報專線： 05-3741814							
類別	編組任務內容	姓名	職務	辦公室電話	行動電話	責任區域	
災情查通報人員	災情查察人員	羅鈞鴻	課長	05-3741814#240		無	
		陳崇泰	技士	05-3741814#243		西庄、海瀛、北崙、南崙、埤子、菜公	
		吳仁佑	技佐	05-3741814#242		宮後、福德、大興、古民、中庄、中洋	
		翁佳椿	技士	05-3741814#241		安和、月眉、月潭、潭大、共和及三間	
		王雍誌	市場管理員	05-3741814#242		宮前、大潭、南港、溪北及板頭	
	災情通報人員	羅鈞鴻	課長	05-3741814#240			g9916724@gmail.com
		陳崇泰	技士	05-3741814#243			chen9506@gmail.com
		吳仁佑	技佐	05-3741814#244			victor58601@gmail.com
		翁佳椿	技佐	05-3741814#241			ben810519@gmail.com
		王雍誌	市場管理員	05-3741814#242			quing07@gmail.com
	災情查證人員	陳崇泰	技士	05-3741814#243			大潭、西庄、海瀛、北崙、南崙、埤子、南港、菜公
		吳仁佑	技佐	05-3741814#242			溪北、中洋、宮後、福德、大興、中庄、古民、板頭
		翁佳椿	技佐	05-3741814#241			宮前、安和、月眉、潭大、共和、月潭及三間
		王雍誌	市場管理員	05-3741814#242			宮前、大潭、南港、溪北及板頭

防汛搶險隊	緊急聯絡調度搶修	羅鈞鴻	課長	05-3741814#240		新港鄉轄內
		陳崇泰	技士	05-3741814#243		新港鄉轄內
		翁佳椿	技士	05-3741814#241		新港鄉轄內
		吳仁佑	技佐	05-3741814#244		新港鄉轄內
		王雍誌	市場管理員	05-3741814#242		新港鄉轄內

註：1、災情查察人員任務：巡察轄管範圍，主動察覺災情

2、災情通報人員任務：通報災情予權責機關，請填列3人以上，並請列入業務科(課)長。

3、災情查證人員任務：確認由民眾傳播及媒體傳播災情正確性

單位： 嘉義縣溪口鄉公所						
災情通報專線： 05-2692422						
類別	編組任務內容	姓名	職務	辦公室電話	行動電話	責任區域
災情查通報人員	災情查察人員	王日生	村長	05-2695383		柴林村
		簡永模	村幹事	05-2695043		柴林村
		陳文添	村長	05-2691378		美南村
		陳瑞山	村幹事	05-2691746		美南村
		陳淑惠	村長	05-2692792		美北村
		陳瑞山	村幹事	05-2691746		美北村
		許彩鳳	村長	05-2692556		林腳村
		簡永模	村幹事	05-2694346		林腳村
		邱茂森	村長	05-2693011		游東村
		劉中翰	村幹事	05-2691081		游東村
		孫文章	村長	05-2693011		游西村
		劉中翰	村幹事	05-2691081		游西村
	災情通報人員	謝文彬	課長	05-2695950#19		全鄉
		陳俊丞	技士	05-2695950#18		全鄉
		陳明煌	技佐	05-2695950#17		全鄉
	災情查證人員	王日生	村長	05-2695383		柴林村
		簡永模	村幹事	05-2695043		柴林村
		陳文添	村長	05-2691378		美南村
		陳瑞山	村幹事	05-2691746		美南村
		陳淑惠	村長	05-2692792		美北村

單位：嘉義縣溪口鄉公所						
災情通報專線：05-2692422						
類別	編組任務內容	姓名	職務	辦公室電話	行動電話	責任區域
		陳瑞山	村幹事	05-2691746		美北村
		許彩鳳	村長	05-2692556		林腳村
		簡永模	村幹事	05-2695043		林腳村
		邱茂森	村長	05-2693011		游東村
		劉中翰	村幹事	05-2691081		游東村
		孫文章	村長	05-2693011		游西村
		劉中翰	村幹事	05-2691081		游西村
防汛搶險隊	緊急聯絡調度搶修	謝文彬	隊長	05-2695950#19		全鄉
		陳俊丞	隊員	05-2695950#18		全鄉
		陳明煌	隊員	05-2695950#17		全鄉
		蔡來成	隊員	05-2695950#57		全鄉
		黃啟賢	隊員	05-2695950#57		全鄉

註：1、災情查察人員任務：巡察轄管範圍，主動察覺災情

2、災情通報人員任務：通報災情予權責機關，請填列3人以上，並請列入業務科(課)長。

3、災情查證人員任務：確認由民眾傳播及媒體傳播災情正確性

單位：嘉義縣義竹鄉公所						
災情通報專線：05-3416452						
類別	編組任務內容	姓名	職務	辦公室電話	行動電話	責任區域
災情查通報人員	災情查察人員	卓榮宏	村長	05-3413033		岸腳村
		林欣如	村幹事	05-3416438		岸腳村
		翁山鳳	村長	05-3412508		義竹村
		曾文心	村幹事	05-3416438		義竹村
		黃江山	村長	05-3412155		六桂村
		李文芹	村幹事	05-3416438		六桂村
		翁文宏	村長			仁里村
		李文芹	村幹事	05-3416438		仁里村
		翁璋賜	村長	05-3412828		傳芳村
		許婉琳	村幹事	05-3416438		傳芳村
		黃榮利	村長	05-3415666		頭竹村
		陳秋萍	村幹事	05-3416438		頭竹村
		林福傳	村長	05-3418483		新富村
		陳秋萍	村幹事	05-3416438		新富村
		康榮郎	村長	05-3437869		東過村
		陳羿宇	村幹事	05-3416438		東過村
		曾旭村	村長	05-3437512		西過村
		陳羿宇	村幹事	05-3416438		西過村
		王鐘啓	村長	05-3437828		官和村
蔡瑋芬	村幹事	05-3416438		官和村		

單位：嘉義縣義竹鄉公所						
災情通報專線：05-3416452						
類別	編組任務內容	姓名	職務	辦公室電話	行動電話	責任區域
災情查通報人員	災情查察人員	陳樹成	村長	05-3437313		官順村
		蔡瑋芬	村幹事	05-3416438		官順村
		葉朝賢	村長	05-3427660		新店村
		張慧伶	村幹事	05-3416438		新店村
		蔡明賢	村長	05-3427247		北華村
		羅佩儀	村幹事	05-3416438		北華村
		溫哲男	村長			平溪村
		張慧伶	村幹事	05-3416438		平溪村
		張耿豪	村長	05-3426383		後鎮村
		羅佩儀	村幹事	05-3416438		後鎮村
		黃銘弘	村長			龍蛟村
		劉美岑	村幹事	05-3416438		龍蛟村
		蔡榮文	村長	05-3417258		埤前村
		許婉琳	村幹事	05-3416438		埤前村
		陳光輝	村長	05-3420257		東榮村
		蔡建豐	村幹事	05-3416438		東榮村
		趙崇福	村長	05-3420845		東光村
		蔡建豐	村幹事	05-3416438		東光村
		鄭黃君誠	村長	05-3420257		溪洲村
劉美岑	村幹事	05-3416438		溪洲村		

單位：嘉義縣義竹鄉公所							
災情通報專線：05-3416452							
類別	編組任務內容	姓名	職務	辦公室電話	行動電話	責任區域	
災情查通報人員		顏福在	村長	05-3414146		五厝村	
		曾文心	村幹事	05-3416438		五厝村	
		謝勝麒	村長			中平村	
		林欣如	村幹事	05-3416438		中平村	
	災情通報人員		蕭宇翔	課長	05-3416452		全鄉
			辜漢翔	助理員	05-3416452		全鄉
			林宜亭	技士	05-3416452		全鄉
			黃重維	技工	05-3416452		全鄉
			李宗儒	技佐	05-3416452		全鄉
			蔡易霖	約僱	05-3416452		全鄉
			顏誦慰	約僱	05-3416452		全鄉
			羅琇儀	約僱	05-3416452		全鄉
			鄭湘樺	約僱	05-3416452		全鄉
			翁良寶	約僱	05-3416452		全鄉
	災情查證人員		卓榮宏	村長	05-3413033		岸腳村
			林欣如	村幹事	05-3416438		岸腳村
			翁山鳳	村長	05-3412508		義竹村
			曾文心	村幹事	05-3416438		義竹村
黃江山			村長	05-3412155		六桂村	
李文芹			村幹事	05-3416438		六桂村	

單位：嘉義縣義竹鄉公所						
災情通報專線：05-3416452						
類別	編組任務內容	姓名	職務	辦公室電話	行動電話	責任區域
災情查通報人員	災情查證人員	翁文宏	村長			仁里村
		李文芹	村幹事	05-3416438		仁里村
		翁璋賜	村長	05-3412828		傳芳村
		許婉琳	村幹事	05-3416438		傳芳村
		黃榮利	村長	05-3415666		頭竹村
		陳秋萍	村幹事	05-3416438		頭竹村
		林福傳	村長	05-3418483		新富村
		陳秋萍	村幹事	05-3416438		新富村
		康榮郎	村長	05-3437869		東過村
		陳羿宇	村幹事	05-3416438		東過村
		曾旭村	村長	05-3437512		西過村
		陳羿宇	村幹事	05-3416438		西過村
		王鐘啓	村長	05-3437828		官和村
		蔡瑋芬	村幹事	05-3416438		官和村
		陳樹成	村長	05-3437313		官順村
		蔡瑋芬	村幹事	05-3416438		官順村
		葉朝賢	村長	05-3427660		新店村
		張慧伶	村幹事	05-3416438		新店村
		蔡明賢	村長	05-3427247		北華村
		羅佩儀	村幹事	05-3416438		北華村

單位： 嘉義縣義竹鄉公所						
災情通報專線： 05-3416452						
類別	編組任務內容	姓名	職務	辦公室電話	行動電話	責任區域
	災情查證人員	溫哲男	村長			平溪村
		張慧伶	村幹事	05-3416438		平溪村
		張耿豪	村長	05-3426383		後鎮村
		羅佩儀	村幹事	05-3416438		後鎮村
		黃銘弘	村長			龍蛟村
		劉美岑	村幹事	05-3416438		龍蛟村
		蔡榮文	村長	05-3417258		埤前村
		許婉琳	村幹事	05-3416438		埤前村
		陳光輝	村長	05-3420257		東榮村
		蔡建豐	村幹事	05-3416438		東榮村
		趙崇福	村長	05-3420845		東光村
		蔡建豐	村幹事	05-3416438		東光村
		鄭黃君誠	村長	05-3420257		溪洲村
		劉美岑	村幹事	05-3416438		溪洲村
		顏福在	村長	05-3414146		五厝村
		曾文心	村幹事	05-3416438		五厝村
		謝勝麒	村長			中平村
林欣如	村幹事	05-3416438		中平村		
防汛搶險隊	緊急聯絡調度搶修	蕭宇翔	課長	05-3416452		全鄉
		辜漢翔	助理員	05-3416452		全鄉

單位：嘉義縣義竹鄉公所						
災情通報專線：05-3416452						
類別	編組任務內容	姓名	職務	辦公室電話	行動電話	責任區域
		林宜亭	技士	05-3416452		全鄉
		黃重維	技工	05-3416452		全鄉
		李宗儒	技佐	05-3416452		全鄉
		蔡易霖	約僱	05-3416452		全鄉
		顏誦慰	約僱	05-3416452		全鄉
		羅琇儀	約僱	05-3416452		全鄉
		鄭湘樺	約僱	05-3416452		全鄉
		翁良寶	約僱	05-3416452		全鄉
		徐瑞敏	約僱	05-3416452		全鄉

註：1、災情查察人員任務：巡察轄管範圍，主動察覺災情

2、災情通報人員任務：通報災情予權責機關，請填列3人以上，並請列入業務科(課)長。

3、災情查證人員任務：確認由民眾傳播及媒體傳播災情正確性

單位： 嘉義縣梅山鄉公所						
災情通報專線： 05-2622121						
類別	編組任務內容	姓名	職務	辦公室電話	行動電話	責任區域
災情查通報人員	災情查察人員	江和錫	課長	05-2622121#121		梅山鄉
		陳世洋	臨時約雇	05-2622121#128		梅山鄉
		王鈞皓	技士	05-2622121#127		梅山鄉
	災情通報人員	江和錫	課長	05-2622121#121		chs7335@gmail.com
		王承璟	技士	05-2622121#124		梅山鄉
		陳世洋	臨時約雇	05-2622121#128		maruko0331@yahoo.com.tw
	災情查證人員	江和錫	課長	05-2622121#121		chs7335@gmail.com
		陳世洋	臨時約雇	05-2622121#128		梅山鄉
		王承璟	技士	05-2622121#124		梅山鄉
防汛搶險隊	緊急聯絡調度搶修	江和錫	課長	05-2622121#121		chs7335@gmail.com
		陳世洋	臨時約雇	05-2622121#128		梅山鄉
		林哲郎	約僱人員	05-2622121#122		梅山鄉

註：1、災情查察人員任務：巡察轄管範圍，主動察覺災情

2、災情通報人員任務：通報災情予權責機關，請填列3人以上，並請列入業務科(課)長。

3、災情查證人員任務：確認由民眾傳播及媒體傳播災情正確性

單位： 嘉義縣番路鄉公所						
災情通報專線： 05-2591951-111						
類別	編組任務內容	姓名	職務	辦公室電話	行動電話	責任區域
災情查通報人員	災情查察人員	周士量	村幹事	05-2591951-117		番路村、公興村
		劉肯聞	村幹事	05-2591951-119		內甕村
		戴育琳	村幹事	05-2591951-117		新福村、公田村
		楊燕枝	村幹事	05-2591951-121		江西、村觸口村
		程傑	村幹事	05-2591951-122		下坑村、草山村
		林祐聖	村幹事	05-2591954-118		民和村
		溫唯翔	村幹事	05-2591951-118		大湖村
	災情通報人員	鄭桂瑜	課長	05-2591951-111		natashauraywu@mail.fanlu.gov.tw
		翁淑娟	約僱人員	05-2591951-112		yan.lene@mail.fanlu.gov.tw
	災情查證人員	施森文	課長	05-2591951-201		番路鄉
		周宗賢	技士	05-2595951-211		番路鄉
		簡嘉伶	技士	05-2591951-203		番路鄉
		陳煒昌	約僱人員	05-2591951-207		番路鄉
防汛搶險隊	緊急聯絡調度搶修	施森文	課長	05-2591951-201		番路鄉
		周宗賢	技士	05-2591951-211		番路鄉
		簡嘉伶	技士	05-2591951-203		番路鄉
		陳煒昌	約僱人員	05-2591951-207		番路鄉

註：1、災情查察人員任務：巡察轄管範圍，主動察覺災情

2、災情通報人員任務：通報災情予權責機關，請填列3人以上，並請列入業務科(課)長。

3、災情查證人員任務：確認由民眾傳播及媒體傳播災情正確性

單位：嘉義縣大林鎮公所						
災情通報專線：05-2653211、05-2655845						
類別	編組任務內容	姓名	職務	辦公室電話	行動電話	責任區域
災情查通報人員	災情查察人員	鍾學淵	課長	05-2653211#208		大林鎮
		楊浚元	技士	05-2653211#212		大林鎮
		陳榆憲	約用人員	05-2653211#221		大林鎮
	災情通報人員	陳怡安	代理課長	05-2653211#116		大林鎮
		胡晏嘉	約用人員	05-2653211#211		大林鎮
		黃錦英	約用人員	05-2653211#210		大林鎮
		朱玟玟	里幹事	05-2653211#115		大林鎮
災情查證人員	楊浚元	技士	05-2653211#212		大林鎮	
防汛搶險隊	緊急聯絡調度搶修	鍾學淵	課長	05-2653211#208		大林鎮
		郭宗儒	技佐	05-2653211#209		大林鎮

註：1、災情查察人員任務：巡察轄管範圍，主動察覺災情

2、災情通報人員任務：通報災情予權責機關，請填列3人以上，並請列入業務科(課)長。

3、災情查證人員任務：確認由民眾傳播及媒體傳播災情正確性

單位：嘉義縣布袋鎮公所						
災情通報專線：05-3475979						
類別	編組任務內容	姓名	職務	辦公室電話	行動電話	責任區域
災情查通報人員	災情查察人員	陳哲弘	課長	05-3475979#38		全鎮
		丘濬瑜	技士	05-3475979#39		貴舍里+西安里+中安里+東安里+樹林里
		黃晴嫩	課員	05-3475979#46		龍江里+新厝里+振寮里+考試里+菜舖里+江山里
		黃晟皓	技士	05-3475979#45		興中里+光復里+永安里+見龍里+東港里
		易宣君	技士	05-3475979#47		新岑里+好美里+新民里+復興里+岑海里
		蔡明宏	里長	05-3475835		九龍里
		蔡宗榮	里長	05-3475835		岱江里
		翁億穎	里長	05-3475835		岑海里
		蕭維漢	里長	05-3472771		興中里
		蔡重慶	里長	05-3475829		光復里
		黃清基	里長	05-3475817		見龍里
		蕭明展	里長	05-3475813		新厝里
		蕭吳王珠	里長	05-3475813		龍江里
		陳福地	里長	05-3452164		西安里
		柳春暖	里長	05-3452164		中安里
		陳兩傳	里長	05-3452164		東安里
戴雅蘭	里長	05-3452308		樹林里		
吳麗雲	里長	05-3451302		貴舍里		

單位：嘉義縣布袋鎮公所						
災情通報專線：05-3475979						
類別	編組任務內容	姓名	職務	辦公室電話	行動電話	責任區域
災情查通報人員	災情查察人員	邱添丁	里長	05-3473052		永安里
		林榮泰	里長	05-3474803		東港里
		翁振家	里長	05-3475795		江山里
		莊啟佑	里長	05-3420665		菜舖里
		陳泰和	里長	05-3470169		考試里
		莊貴翔	里長	05-3475803		振寮里
		蔡政舉	里長	05-3431484		新岑里
		蔡承佑	里長	05-3432977		新民里
		蘇清鴻	里長	05-3431244		復興里
		蘇元勳	里長	05-3431444		好美里
		謝文雄	里幹事	05-3475835 05-3475829		岱江里+光復里+九龍里
		李聰賢	里幹事	05-3475835		岑海里
		蔡欣家	里幹事	05-3479768		興中里
		黃薇如	里幹事	05-3475817 05-3475803		見龍里+振寮里
		黃水上	里幹事	05-3475813		新厝里+龍江里
		謝金珠	里幹事	05-3452164		西安里
		叢培耀	里幹事	05-3452164		中安里+東安里
張資年	里幹事	05-3452308 05-3451302		樹林里+貴舍里		

單位：嘉義縣布袋鎮公所						
災情通報專線：05-3475979						
類別	編組任務內容	姓名	職務	辦公室電話	行動電話	責任區域
災情查通報人員		蔡政柏	里幹事	05-3475810		東港里
		施祝珠	里幹事	05-3475810		永安里
		李美足	里幹事	05-3475795 05-3420665 05-3470169		江山里+菜舖里+考試里
		江雅淳	里幹事	05-3431484 05-3431444		新岑里+好美里
		賴珍珠	里幹事	05-3431244		復興里+新民里
	災情通報人員	陳哲弘	課長	05-3475979#38		cyhg336@mail.cyhg.gov.tw
		丘濬瑜	技士	05-3475979#39		cyhg384@mail.cyhg.gov.tw
		蔡明宏	里長	05-3475835		九龍里
		蔡宗榮	里長	05-3475835		岱江里
		翁億穎	里長	05-3475835		岑海里
		蕭維漢	里長	05-3472771		興中里
		蔡重慶	里長	05-3475829		光復里
		黃清基	里長	05-3475817		見龍里
		蕭明展	里長	05-3475813		新厝里
		蕭吳王珠	里長	05-3475813		龍江里
		陳福地	里長	05-3452164		西安里
		柳春暖	里長	05-3452164		中安里
		陳兩傳	里長	05-3452164		東安里

單位：嘉義縣布袋鎮公所						
災情通報專線：05-3475979						
類別	編組任務內容	姓名	職務	辦公室電話	行動電話	責任區域
災情查通報人員	災情通報人員	戴雅蘭	里長	05-3452308		樹林里
		吳麗雲	里長	05-3451302		貴舍里
		邱添丁	里長	05-3473052		永安里
		林榮泰	里長	05-3474803		東港里
		翁振家	里長	05-3475795		江山里
		莊啟佑	里長	05-3420665		菜舖里
		陳泰和	里長	05-3470169		考試里
		莊貴翔	里長	05-3475803		振寮里
		蔡政舉	里長	05-3431484		新岑里
		蔡承佑	里長	05-3432977		新民里
		蘇清鴻	里長	05-3431244		復興里
		蘇元勳	里長	05-3431444		好美里
		謝文雄	里幹事	05-3475835 05-3475829		岱江里+光復里+九龍里
		李聰賢	里幹事	05-3475835		岑海里
		蔡欣家	里幹事	05-3479768		興中里
		黃薇如	里幹事	05-3475817 05-3475803		見龍里+振寮里
黃水上	里幹事	05-3475813		新厝里+龍江里		

單位：嘉義縣布袋鎮公所						
災情通報專線：05-3475979						
類別	編組任務內容	姓名	職務	辦公室電話	行動電話	責任區域
災情查通報人員		謝金珠	里幹事	05-3452164		西安里
		叢培耀	里幹事	05-3452164		中安里+東安里
		張資年	里幹事	05-3452308 05-3451302		樹林里+貴舍里
		蔡政柏	里幹事	05-3475810		東港里
		施祝珠	里幹事	05-3475810		永安里
		李美足	里幹事	05-3475795 05-3420665 05-3470169		江山里+菜舖里+考試里
		江雅淳	里幹事	05-3431484 05-3431444		新岑里+好美里
		賴珍珠	里幹事	05-3431244		復興里+新民里
	災情查證人員	陳哲弘	課長	05-3475979#38		全鎮
		丘濬瑜	技士	05-3475979#39		貴舍里+西安里+中安里+東安里+樹林里
		黃晴嫩	課員	05-3475979#46		龍江里+新厝里+振寮里+考試里+菜舖里+江山里
		黃晟皓	技士	05-3475979#45		興中里+光復里+永安里+見龍里+東港里
		易宣君	技士	05-3475979#47		新岑里+好美里+新民里+復興里+岑海里
		蔡明宏	里長	05-3475835		九龍里
	蔡宗榮	里長	05-3475835		岱江里	

單位：嘉義縣布袋鎮公所						
災情通報專線：05-3475979						
類別	編組任務內容	姓名	職務	辦公室電話	行動電話	責任區域
災情查通報人員	災情查證人員	翁億穎	里長	05-3475835		岑海里
		蕭維漢	里長	05-3472771		興中里
		蔡重慶	里長	05-3475829		光復里
		黃清基	里長	05-3475817		見龍里
		蕭明展	里長	05-3475813		新厝里
		蕭吳王珠	里長	05-3475813		龍江里
		陳福地	里長	05-3452164		西安里
		柳春暖	里長	05-3452164		中安里
		陳兩傳	里長	05-3452164		東安里
		戴雅蘭	里長	05-3452308		樹林里
		吳麗雲	里長	05-3451302		貴舍里
		邱添丁	里長	05-3473052		永安里
		林榮泰	里長	05-3474803		東港里
		翁振家	里長	05-3475795		江山里
		莊啟佑	里長	05-3420665		菜舖里
		陳泰和	里長	05-3470169		考試里
		莊貴翔	里長	05-3475803		振寮里
		蔡政舉	里長	05-3431484		新岑里
蔡承佑	里長	05-3432977		新民里		
蘇清鴻	里長	05-3431244		復興里		

單位：嘉義縣布袋鎮公所						
災情通報專線：05-3475979						
類別	編組任務內容	姓名	職務	辦公室電話	行動電話	責任區域
		蘇元勳	里長	05-3431444		好美里
		謝文雄	里幹事	05-3475835 05-3475829		岱江里+光復里+九龍里
		李聰賢	里幹事	05-3475835		岑海里
		蔡欣家	里幹事	05-3479768		興中里
		黃薇如	里幹事	05-3475817 05-3475803		見龍里+振寮里
		黃水上	里幹事	05-3475813		新厝里+龍江里
		謝金珠	里幹事	05-3452164		西安里
		叢培耀	里幹事	05-3452164		中安里+東安里
		張資年	里幹事	05-3452308 05-3451302		樹林里+貴舍里
		蔡政柏	里幹事	05-3475810		東港里
		施祝珠	里幹事	05-3475810		永安里
		李美足	里幹事	05-3475795 05-3420665 05-3470169		江山里+菜舖里+考試里
		江雅淳	里幹事	05-3431484 05-3431444		新岑里+好美里
		賴珍珠	里幹事	05-3431244		復興里+新民里

單位： 嘉義縣布袋鎮公所						
災情通報專線： 05-3475979						
類別	編組任務內容	姓名	職務	辦公室電話	行動電話	責任區域
		陳哲弘	課長	05-3475979#38		全鎮
		丘濬瑜	技士	05-3475979#39		貴舍里+西安里+東安里+中安里+樹林里
防汛搶險隊	緊急聯絡調度搶修	黃晴嫩	課員	05-3475979#46		振寮里+考試里+蔡舖里+江山里
		黃晟皓	技士	05-3475979#45		興中里+光復里+永安里+見龍里+東港里
		易宣君	技士	05-3475979#47		好美里+新民里+復興里+新岑里+岑海里+岱江里+光復里+永安里
		謝文雄	里幹事	05-3475835 05-3475829		岱江里+光復里+九龍里
		李聰賢	里幹事	05-3475835		岑海里
		蔡欣家	里幹事	05-3479768		興中里
		黃薇如	里幹事	05-3475817 05-3475803		見龍里+振寮里
		黃水上	里幹事	05-3475813		新厝里+龍江里
		謝金珠	里幹事	05-3452164		西安里
		叢培耀	里幹事	05-3452164		中安里+東安里
		張資年	里幹事	05-3452308 05-3451302		樹林里+貴舍里
		蔡政柏	里幹事	05-3475810		東港里
施祝珠	里幹事	05-3475810		永安里		

單位：嘉義縣布袋鎮公所						
災情通報專線：05-3475979						
類別	編組任務內容	姓名	職務	辦公室電話	行動電話	責任區域
		李美足	里幹事	05-3475795 05-3420665 05-3470169		江山里+菜舖里+考試里
		江雅淳	里幹事	05-3431484 05-3431444		新岑里+好美里
		賴珍珠	里幹事	05-3431244		復興里+新民里

註：1、災情查察人員任務：巡察轄管範圍，主動察覺災情

2、災情通報人員任務：通報災情予權責機關，請填列3人以上，並請列入業務科(課)長。

3、災情查證人員任務：確認由民眾傳播及媒體傳播災情正確性

附錄 6-2、河川分署移動式抽水機聯絡表

嘉義縣移動式抽水機數量清冊表							
編號	管理機關	使用單位	放置地點（含村（里）	專責保管人員			備註
				姓名	電話（公）	電話（行動）	
嘉義縣-001	縣政府	東石鄉公所	過港仔抽水站	林敬倫	(05)3732201		出勤
嘉義縣-002	縣政府	東石鄉公所	東崙村抽水站(橋旁)	林敬倫	(05)3732201		出勤
嘉義縣-003	縣政府	布袋鎮公所	好美里北側抽水站	丘濬瑜	(05)3475979		出勤
嘉義縣-004	縣政府	布袋鎮公所	龍江里抽水站	丘濬瑜	(05)3475979		出勤
嘉義縣-005	縣政府	東石鄉公所	龍港村台 61 線旁抽水站	李美鳳	(05)3732201		出勤
嘉義縣-006	縣政府	東石鄉公所	溪下排樓	林敬倫	(05)3732201		出勤
嘉義縣-007	縣政府	六腳鄉公所	更寮 4 號水門	沈柏宏	(05)3801121		出勤
嘉義縣-008	縣政府	東石鄉公所	港口宮抽水站	林敬倫	(05)3732201		出勤
嘉義縣-009	縣政府	六腳鄉公所	古林 1 號水門	沈柏宏	(05)3801121		出勤
嘉義縣-010	縣政府	嘉義縣政府	雙溪口抽水站	--	--		未出勤
嘉義縣-011	縣政府	鹿草鄉公所	南靖排水左岸平台	黃崇洲	(05)3752711		機動
嘉義縣-012	縣政府	六腳鄉公所	灣內抽水站	沈柏宏	(05)3801121		機動
嘉義縣-013	縣政府	朴子市公所	鴨北後 3 抽水站旁	黃漢欽	(05)3704999		機動
嘉義縣-014	縣政府	鹿草鄉公所	鹿草碧潭	賴正哲	(05)3752711		機動
嘉義縣-015	縣政府	朴子市公所	鴨母寮制水閘旁(新庄里)	黃漢欽	(05)3704999		機動
嘉義縣-017	縣政府	布袋鎮公所	海風長堤	丘濬瑜	(05)3475979		出勤
嘉義縣-018	縣政府	布袋鎮公所	海風長堤	丘濬瑜	(05)3475979		出勤
嘉義縣-020	縣政府	溪口鄉公所	行柴橋	陳明煌	(05)2695950		出勤
嘉義縣-021	縣政府	溪口鄉公所	游西村	陳明煌	(05)2695950		出勤
嘉義縣-022	縣政府	東石鄉公所	溪下牌樓	林敬倫	(05)3732201		出勤
嘉義縣-023	縣政府	東石鄉公所	港墘村落圍堤抽水站	林敬倫	(05)3732201		出勤

嘉義縣移動式抽水機數量清冊表							
編號	管理機關	使用單位	放置地點(含村(里))	專責保管人員			備註
				姓名	電話(公)	電話(行動)	
嘉義縣-024	縣政府	東石鄉公所	龍鳳寺前(忠義橋旁)	林敬倫	(05)3732201		出勤
嘉義縣-025	縣政府	東石鄉公所	塭仔抽水站(塭仔橋旁)	林敬倫	(05)3732201		出勤
嘉義縣-026	縣政府	東石鄉公所	型厝橋旁抽水站	林敬倫	(05)3732201		出勤
嘉義縣-027	縣政府	東石鄉公所	洲仔移動式抽水站(池子)	林敬倫	(05)3732201		出勤
嘉義縣-028	縣政府	布袋鎮公所	東港里滯洪池抽水站	丘濬瑜	(05)3475979		未出勤
嘉義縣-029	縣政府	布袋鎮公所	金陵排水防潮閘門	丘濬瑜	(05)3475979		出勤
嘉義縣-030	縣政府	布袋鎮公所	中洲抽水站北側平台	丘濬瑜	(05)3475979		出勤
嘉義縣-031	縣政府	布袋鎮公所	東港里滯洪池抽水站	丘濬瑜	(05)3475979		未出勤
嘉義縣-032	縣政府	布袋鎮公所	中洲抽水站北側平台	丘濬瑜	(05)3475979		出勤
嘉義縣-033	縣政府	布袋鎮公所	見龍里內田排水抽水站	丘濬瑜	(05)3475979		出勤
嘉義縣-034	縣政府	布袋鎮公所	60戶抽水站	丘濬瑜	(05)3475979		出勤
嘉義縣-035	縣政府	布袋鎮公所	金陵排水防潮閘門	丘濬瑜	(05)3475979		出勤
嘉義縣-036	縣政府	布袋鎮公所	60戶抽水站	丘濬瑜	(05)3475979		出勤
嘉義縣-037	縣政府	義竹鄉公所	官順村頂頭庄水門02	林一婷	(05)3413512		出勤
嘉義縣-038	縣政府	義竹鄉公所	官順村頂頭庄水門02	林一婷	(05)3413512		出勤
嘉義縣-039	縣政府	大林鎮公所	菜園抽水站	鐘學淵	(05)2653211		出勤
嘉義縣-040	縣政府	大林鎮公所	西結抽水站	鐘學淵	(05)2653211		出勤
嘉義縣-041	縣政府	大林鎮公所	大林鎮西結橋旁	鐘學淵	(05)2653211		出勤
嘉義縣-042	縣政府	大林鎮公所	大林鎮西結橋旁	鐘學淵	(05)2653211		出勤
嘉義縣-043	縣政府	大林鎮公所	西結抽水站	鐘學淵	(05)2653211		出勤
嘉義縣-044	縣政府	朴子市公所	荷南後9水門	黃漢欽	(05)3704999		出勤
嘉義縣-045	縣政府	朴子市公所	鴨北後2抽水站旁	黃漢欽	(05)3704999		出勤
嘉義縣-046	縣政府	朴子市公所	鴨北後1抽水站旁	黃漢欽	(05)3704999		出勤

嘉義縣移動式抽水機數量清冊表							
編號	管理機關	使用單位	放置地點(含村(里))	專責保管人員			備註
				姓名	電話(公)	電話(行動)	
嘉義縣-047	縣政府	朴子市公所	荷南後9水門	黃漢欽	(05)3704999		出勤
嘉義縣-048	縣政府	朴子市公所	荷南佳2水門	黃漢欽	(05)3704999		出勤
嘉義縣-049	縣政府	朴子市公所	鴨南龜8水門	黃漢欽	(05)3704999		出勤
嘉義縣-050	縣政府	朴子市公所	鴨北後3抽水站旁	黃漢欽	(05)3704999		出勤
嘉義縣-051	縣政府	朴子市公所	鴨竹右4水門	黃漢欽	(05)3704999		出勤
嘉義縣-052	縣政府	鹿草鄉公所	碧潭村里道路	黃崇洲	(05)3752711		出勤
嘉義縣-053	縣政府	鹿草鄉公所	下潭村堤防抽水機平台	黃崇洲	(05)3752711		出勤
嘉義縣-054	縣政府	鹿草鄉公所	南靖排水右(西)側平台	黃崇洲	(05)3752711		出勤
嘉義縣-055	縣政府	鹿草鄉公所	碧潭抽水站	黃崇洲	(05)3752711		出勤
嘉義縣-056	縣政府	鹿草鄉公所	南靖排水右(西)側平台	黃崇洲	(05)3752711		出勤
嘉義縣-057	縣政府	鹿草鄉公所	南靖排水左(東)側平台	黃崇洲	(05)3752711		出勤
嘉義縣-058	縣政府	鹿草鄉公所	南靖排水左(東)側平台	黃崇洲	(05)3752711		出勤
嘉義縣-059	縣政府	義竹鄉公所	糠榔港水門02	林一婷	(05)3413512		出勤
嘉義縣-060	縣政府	新港鄉公所	埤子村縣道旁	陳崇泰	(05)3741814		出勤
嘉義縣-061	縣政府	東石鄉公所	龍崗國小後方抽水站旁無名橋-塹仔移動式平台	林敬倫	(05)3732201		出勤
嘉義縣-062	縣政府	朴子市公所	鴨前右1水門	黃漢欽	(05)3704999		出勤
嘉義縣-062	縣政府	朴子市公所	鴨前右1	黃漢欽	(05)3704999		出勤
嘉義縣-063	縣政府	民雄鄉公所	大崎村台林橋下	何明記	(05)2262101		出勤
嘉義縣-064	縣政府	東石鄉公所	東石港墘2號抽水站	林敬倫	(05)3732201		出勤
嘉義縣-065	縣政府	義竹鄉公所	後鎮08下游段旁水門	林一婷	(05)3413512		出勤
嘉義縣-066	縣政府	義竹鄉公所	後鎮08下游段旁水門	林一婷	(05)3413512		出勤
嘉義縣-067	縣政府	東石鄉公所	港墘村落圍堤抽水站	林敬倫	(05)3732201		出勤

嘉義縣移動式抽水機數量清冊表							
編號	管理機關	使用單位	放置地點(含村(里))	專責保管人員			備註
				姓名	電話(公)	電話(行動)	
嘉義縣-068	縣政府	東石鄉公所	東石南橋東側	林敬倫	(05)3732201		出勤
嘉義縣-069	縣政府	六腳鄉公所	六南2號水門	沈柏宏	(05)3801121		出勤
嘉義縣-070	縣政府	東石鄉公所	東崙村移動式平台	林敬倫	(05)3732201		出勤
嘉義縣-071	縣政府	義竹鄉公所	後鎮05水門	林一婷	(05)3413512		出勤
嘉義縣-072	縣政府	東石鄉公所	龍崗國小後方抽水站旁無名橋-塹仔移動式平台	林敬倫	(05)3732201		出勤
嘉義縣-073	縣政府	東石鄉公所	港墘村落圍堤抽水站	林敬倫	(05)3732201		出勤
嘉義縣-074	縣政府	義竹鄉公所	北華07抽水站	林一婷	(05)3413512		出勤
嘉義縣-075	縣政府	東石鄉公所	頂揖村六腳排水旁抽水站	林敬倫	(05)3732201		出勤
嘉義縣-076	縣政府	東石鄉公所	灣仔埔抽水站	林敬倫	(05)3732201		出勤
嘉義縣-077	縣政府	義竹鄉公所	過路子抽水站	林一婷	(05)3413512		出勤
嘉義縣-078	縣政府	義竹鄉公所	過路子抽水站	林一婷	(05)3413512		出勤
嘉義縣-079	縣政府	東石鄉公所	龍崗國小後方抽水站旁無名橋-塹仔移動式平台	林敬倫	(05)3732201		出勤
嘉義縣-080	縣政府	義竹鄉公所	糠榔港水門02	林一婷	(05)3413512		出勤
嘉義縣-081	縣政府	東石鄉公所	東崙村移動式平台	林敬倫	(05)3732201		出勤
嘉義縣-082	縣政府	嘉義縣政府	栗子崙抽水站	--	--		未出勤
嘉義縣-083	縣政府	嘉義縣政府	贊寮溝抽水站	--	--		未出勤
嘉義縣-084	縣政府	義竹鄉公所	北華08抽水站	林一婷	(05)3413512		出勤
嘉義縣-085	縣政府	東石鄉公所	東石港墘抽水站	林敬倫	(05)3732201		出勤
嘉義縣-086	縣政府	東石鄉公所	北揖小排4	林敬倫	(05)3732201		出勤
嘉義縣-087	縣政府	六腳鄉公所	古林2號水門	沈柏宏	(05)3801121		出勤
嘉義縣-088	縣政府	東石鄉公所	西崙電力抽水站	林敬倫	(05)3732201		出勤

嘉義縣移動式抽水機數量清冊表

編號	管理機關	使用單位	放置地點(含村(里))	專責保管人員			備註
				姓名	電話(公)	電話(行動)	
嘉義縣-089	縣政府	布袋鎮公所	見龍里內田排水抽水站	丘濬瑜	(05)3475979		出勤
嘉義縣-090	縣政府	布袋鎮公所	菜舖里大眾爺廟抽水站	丘濬瑜	(05)3475979		出勤
嘉義縣-091	縣政府	布袋鎮公所	好美里西側抽水站	丘濬瑜	(05)3475979		出勤
嘉義縣-092	縣政府	六腳鄉公所	崩山4號抽水站	沈柏宏	(05)3801121		出勤
嘉義縣-093	縣政府	東石鄉公所	港墘村落圍堤抽水站	林敬倫	(05)3732201		出勤
嘉義縣-094	縣政府	布袋鎮公所	半月中洲1號抽水站	丘濬瑜	(05)3475979		出勤
嘉義縣-95	縣政府	東石鄉公所	塭港國小旁抽水站	林敬倫	(05)3732201		出勤
嘉義縣-96	縣政府	水上鄉公所	外溪洲抽水站	林清桐	--		出勤
嘉義縣-97	縣政府	東石鄉公所	東崙村移動式平台	林敬倫	(05)3732201		出勤
嘉義縣-98	縣政府	民雄鄉公所	西昌抽水站竹仔腳水門	何明記	(05)2262101		出勤
嘉義縣-099	縣政府	鹿草鄉公所	南靖排水右(西)側平台	黃崇洲	(05)3752711		出勤
嘉義縣-100	縣政府	溪口鄉公所	游西村	陳明煌	(05)2695950		出勤
嘉義縣-101	縣政府	民雄鄉公所	金興抽水站旁平台	何明記	(05)2262101		出勤
嘉義縣-102	縣政府	水上鄉公所	民生村-(湖子內排水)	呂家蓁	(05)3475979		出勤
嘉義縣-103	縣政府	民雄鄉公所	菩提排水出口	何明記	(05)2262101		出勤
嘉義縣-104	縣政府	六腳鄉公所	古林1號水門	沈柏宏	(05)3801121		出勤
嘉義縣-105	縣政府	六腳鄉公所	崩山村南營旁(行腳橋旁)	沈柏宏	(05)3801121		出勤
嘉義縣-106	縣政府	六腳鄉公所	六南2號水門	沈柏宏	(05)3801121		出勤
嘉義縣-107	縣政府	東石鄉公所	東石南橋西側	林敬倫	(05)3732201		出勤
嘉義縣-108	縣政府	民雄鄉公所	民雄汙水處理廠	--	--	--	出勤
嘉義縣-109	縣政府	水上鄉公所	柳新村-美上美社區	呂家蓁	(05)3475979		出勤
嘉義縣-110	縣政府	東石鄉公所	東崙往中洲方向抽水站	林敬倫	(05)3732201		出勤
嘉義縣-111	縣政府	六腳鄉公所	古林2號水門	沈柏宏	(05)3801121		出勤

嘉義縣移動式抽水機數量清冊表							
編號	管理機關	使用單位	放置地點(含村(里))	專責保管人員			備註
				姓名	電話(公)	電話(行動)	
嘉義縣-112	縣政府	水上鄉公所	下寮村-鴿溪寮	呂家蓁	(05)3475979		出勤
嘉義縣-113	縣政府	六腳鄉公所	更寮4號水門	沈柏宏	(05)3801121		出勤
嘉義縣-114	縣政府	民雄鄉公所	西昌抽水站	何明記	(05)2262101		出勤
嘉義縣-115	縣政府	東石鄉公所	東石港墘抽水站	林敬倫	(05)3732201		出勤
嘉義縣-116	縣政府	水上鄉公所	中庄村-赤蘭溪旁(中和排水一)	呂家蓁	(05)3475979		出勤
嘉義縣-117	縣政府	鹿草鄉公所	南靖排水右(西)側平台	黃崇洲	(05)3752711		出勤
嘉義縣-118	縣政府	新港鄉公所	埤子村玄聖宮附近	陳崇泰	(05)3741814		出勤
嘉義縣-119	縣政府	民雄鄉公所	西昌抽水站	何明記	(05)2262101		出勤
嘉義縣-120	縣政府	鹿草鄉公所	碧潭抽水站	黃崇洲	(05)3752711		出勤
嘉義縣-121	縣政府	中埔鄉公所	和興村溪底寮堤防	鄧課長	(05)2533321-132		出勤
嘉義縣-122	縣政府	大林鎮公所	三疊溪右岸上菜園堤防(下) 樁號2+000水門	鐘學淵	(05)2653211		出勤
嘉義縣-123	縣政府	大林鎮公所	三疊溪右岸上菜園堤防(下) 樁號2+000水門	鐘學淵	(05)2653211		出勤
嘉義縣-124	縣政府	水上鄉公所	外溪洲抽水站	林清桐	--		出勤
嘉義縣-125	縣政府	朴子市公所	狀元社區(海德公園)	黃漢欽	(05)3704999		出勤
嘉義縣-126	縣政府	民雄鄉公所	秀林平台2	何明記	(05)2262101		出勤
嘉義縣-127	縣政府	鹿草鄉公所	鹿草保管場	蔡岳融	--		出勤
嘉義縣-128	縣政府	東石鄉公所	東石港墘抽水站	林敬倫	(05)3732201		出勤
嘉義縣-139	縣政府	溪口鄉公所	米粉宮抽水站	陳明煌	(05)2695950		未出勤
嘉義縣-130	縣政府	水上鄉公所	柳新村-美上美社區	呂家蓁	(05)3475979		出勤
嘉義縣-131	縣政府	六腳鄉公所	魚寮中排三	沈柏宏	(05)3801121		出勤
嘉義縣-132	縣政府	中埔鄉公所	公館堤防	鄧課長	(05)2533321-132		出勤

嘉義縣移動式抽水機數量清冊表							
編號	管理機關	使用單位	放置地點(含村(里))	專責保管人員			備註
				姓名	電話(公)	電話(行動)	
嘉義縣-133	縣政府	義竹鄉公所	糠榔港水門04	林一婷	(05)3413512		出勤
嘉義縣-134	縣政府	布袋鎮公所	考試潭排水沿岸水門12 (南)	丘濬瑜	(05)3475979		出勤
嘉義縣-135	縣政府	布袋鎮公所	江菜橋旁1號平台	丘濬瑜	(05)3475979		出勤
嘉義縣-136	縣政府	布袋鎮公所	義布橋抽水站	丘濬瑜	(05)3475979		出勤
嘉義縣-137	縣政府	朴子市公所	荷南佳1水門	黃漢欽	(05)3704999		出勤
嘉義縣-138	縣政府	民雄鄉公所	西昌抽水站	何明記	(05)2262101		出勤
嘉義縣-139	縣政府	溪口鄉公所	復興橋	陳明煌	(05)2695950		出勤
嘉義縣-14	縣政府	鹿草鄉公所	碧潭村里道路	黃崇洲	(05)3752711		出勤
嘉義縣-140	縣政府	民雄鄉公所	金興抽水站旁平台	何明記	(05)2262101		出勤
嘉義縣-141	縣政府	中埔鄉公所	公館堤防	鄧課長	(05)2533321-132		出勤
嘉義縣-142	縣政府	義竹鄉公所	新店抽水站2	林一婷	(05)3413512		出勤
嘉義縣-143	縣政府	東石鄉公所	下揖抽水站	林敬倫	(05)3732201		出勤
嘉義縣-144	縣政府	布袋鎮公所	新塭八掌溪抽水站	丘濬瑜	(05)3475979		出勤
嘉義縣-145	縣政府	朴子市公所	荷南後4水門	黃漢欽	(05)3704999		出勤
嘉義縣-146	縣政府	朴子市公所	荷南後4水門	黃漢欽	(05)3704999		出勤
嘉義縣-147	縣政府	水上鄉公所	中庄村-赤蘭溪旁(中和排水 一)	呂家蓁	(05)3475979		出勤
嘉義縣-148	縣政府	水上鄉公所	柳新村-美上美社區	呂家蓁	(05)3475979		出勤
嘉義縣-149	縣政府	東石鄉公所	灣仔埔抽水站	林敬倫	(05)3732201		出勤
嘉義縣-150	縣政府	水上鄉公所	柳新村-美上美水池旁	呂家蓁	(05)3475979		出勤
嘉義縣-151	縣政府	東石鄉公所	掌潭村移動式抽水站	林敬倫	(05)3732201		出勤
嘉義縣-113-03	縣政府	溪口鄉公所	復興橋	陳明煌	(05)2695950		出勤

嘉義縣移動式抽水機數量清冊表

編號	管理機關	使用單位	放置地點(含村(里))	專責保管人員			備註
				姓名	電話(公)	電話(行動)	
嘉義縣-113-11	縣政府	東石鄉公所	過港仔抽水站	林敬倫	(05)3732201		出勤
嘉義縣-113-13	縣政府	東石鄉公所	東崙村抽水站(橋旁)	林敬倫	(05)3732201		出勤
嘉義縣-113-14	縣政府	東石鄉公所	型厝村塭港排水旁抽水站	林敬倫	(05)3732201		出勤
嘉義縣-113-15	縣政府	東石鄉公所	六腳排水1孔水門	林敬倫	(05)3732201		出勤
嘉義縣-113-15	縣政府	東石鄉公所	六腳排水1孔水門	林敬倫	(05)3732201		出勤
嘉義縣-113-20	縣政府	中埔鄉公所	和興村溪底寮堤防	鄧課長	(05)2533321-132		出勤
嘉義縣-113-21	縣政府	中埔鄉公所	和興村溪底寮堤防	鄧課長	(05)2533321-132		出勤
嘉義縣-113-23	縣政府	民雄鄉公所	秀林平台1(公廟)	何明記	(05)2262101		出勤
嘉義縣-113-24	縣政府	民雄鄉公所	中和中排出口	何明記	(05)2262101		出勤
嘉義縣-113-25	縣政府	太保市公所	勞工住宅抽水站	陳昱睿	--		出勤
嘉義縣-113-26	縣政府	太保市公所	勞工住宅抽水站	陳昱睿	--		出勤
嘉義縣-114-01	縣政府	水上鄉公所	中和排水二平台	呂家蓁	(05)3475979		出勤
嘉義縣-114-02	縣政府	東石鄉公所	六腳排水1孔水門	林敬倫	(05)3732201		出勤
嘉義縣-114-03	縣政府	嘉義縣政府	贊寮溝抽水站	--	--	--	未出勤
嘉義縣-114-04	縣政府	嘉義縣政府	雙溪口抽水站	--	--	--	未出勤
嘉義縣-114-05	縣政府	布袋鎮公所	新厝台17線旁抽水站	丘濬瑜	(05)3475979		出勤
嘉義縣-114-06	縣政府	嘉義縣政府	栗子崙抽水站	--	--	--	未出勤
嘉義縣-114-07	縣政府	嘉義縣政府	贊寮溝抽水站	--	--	--	未出勤
嘉義縣-114-08	縣政府	嘉義縣政府	雙溪口抽水站	--	--	--	未出勤
嘉義縣-114-09	縣政府	嘉義縣政府	雙溪口抽水站	--	--	--	未出勤
嘉義縣-114-10	縣政府	東石鄉公所	鰲鼓小排五抽水站	林敬倫	(05)3732201		出勤
嘉義縣-114-11	縣政府	布袋鎮公所	東港里滯洪池抽水站	丘濬瑜	(05)3475979		未出勤
嘉義縣-114-12	縣政府	嘉義縣政府	雙溪口抽水站	--	--	--	未出勤

嘉義縣移動式抽水機數量清冊表							
編號	管理機關	使用單位	放置地點（含村（里）	專責保管人員			備註
				姓名	電話（公）	電話（行動）	
嘉義縣-114-13	縣政府	嘉義縣政府	贊寮溝抽水站	--	--	--	未出勤
嘉義縣-114-14	縣政府	嘉義縣政府	贊寮溝抽水站	--	--	--	未出勤
嘉義縣-114-15	縣政府	布袋鎮公所	鴨母寮大排沿岸水門	丘濬瑜	(05)3475979		出勤
嘉義縣-114-16	縣政府	布袋鎮公所	海風長堤	丘濬瑜	(05)3475979		出勤
嘉義縣-114-17	縣政府	溪口鄉公所	天赦中排	陳明煌	(05)2695950		出勤
嘉義縣-114-18	縣政府	布袋鎮公所	龍江里抽水站	丘濬瑜	(05)3475979		出勤
嘉義縣-114-19	縣政府	嘉義縣政府	雙溪口抽水站	--	--	--	未出勤
嘉義縣-114-20	縣政府	嘉義縣政府	雙溪口抽水站	--	--	--	未出勤
嘉義縣-114-21	縣政府	嘉義縣政府	雙溪口抽水站	--	--	--	未出勤
嘉義縣-114-22	縣政府	嘉義縣政府	雙溪口抽水站	--	--	--	未出勤
嘉義縣-114-23	縣政府	布袋鎮公所	好美里東側抽水站	丘濬瑜	(05)3475979		出勤
嘉義縣-114-24	縣政府	布袋鎮公所	新塭虹橋抽水站	丘濬瑜	(05)3475979		出勤
嘉義縣-114-25	縣政府	嘉義縣政府	雙溪口抽水站	--	--	--	未出勤
嘉義縣-114-26	縣政府	嘉義縣政府	雙溪口抽水站	--	--	--	未出勤
嘉義縣-114-27	縣政府	嘉義縣政府	雙溪口抽水站	--	--	--	未出勤
嘉義縣-114-28	縣政府	嘉義縣政府	雙溪口抽水站	--	--	--	未出勤
嘉義縣-114-29	縣政府	嘉義縣政府	雙溪口抽水站	--	--	--	未出勤
嘉義縣-114-30	縣政府	嘉義縣政府	雙溪口抽水站	--	--	--	未出勤
嘉義縣-114-31	縣政府	嘉義縣政府	雙溪口抽水站	--	--	--	未出勤
嘉義縣-114-32	縣政府	嘉義縣政府	雙溪口抽水站	--	--	--	未出勤
嘉義縣-114-33	縣政府	嘉義縣政府	雙溪口抽水站	--	--	--	未出勤
嘉義縣-114-34	縣政府	嘉義縣政府	雙溪口抽水站	--	--	--	未出勤
嘉義縣-114-35	縣政府	嘉義縣政府	雙溪口抽水站	--	--	--	未出勤

嘉義縣移動式抽水機數量清冊表

編號	管理機關	使用單位	放置地點（含村（里）	專責保管人員			備註
				姓名	電話（公）	電話（行動）	
嘉義縣-114-36	縣政府	嘉義縣政府	雙溪口抽水站	--	--	--	未出勤
嘉義縣-114-37	縣政府	嘉義縣政府	雙溪口抽水站	--	--	--	未出勤
嘉義縣-114-38	縣政府	嘉義縣政府	雙溪口抽水站	--	--	--	未出勤
嘉義縣-114-39	縣政府	嘉義縣政府	雙溪口抽水站	--	--	--	未出勤
嘉義縣-114-40	縣政府	嘉義縣政府	雙溪口抽水站	--	--	--	未出勤
嘉義縣-114-41	縣政府	嘉義縣政府	雙溪口抽水站	--	--	--	未出勤
嘉義縣-114-42	縣政府	嘉義縣政府	雙溪口抽水站	--	--	--	未出勤
嘉義縣-114-43	縣政府	嘉義縣政府	雙溪口抽水站	--	--	--	未出勤
嘉義縣-114-44	縣政府	嘉義縣政府	雙溪口抽水站	--	--	--	未出勤
嘉義縣-114-45	縣政府	嘉義縣政府	雙溪口抽水站	--	--	--	未出勤
嘉義縣-114-46	縣政府	嘉義縣政府	雙溪口抽水站	--	--	--	未出勤
嘉義縣-114-47	縣政府	嘉義縣政府	雙溪口抽水站	--	--	--	未出勤
嘉義縣-114-48	縣政府	嘉義縣政府	雙溪口抽水站	--	--	--	未出勤
嘉義縣-114-49	縣政府	嘉義縣政府	雙溪口抽水站	--	--	--	未出勤
嘉義縣-114-50	縣政府	嘉義縣政府	雙溪口抽水站	--	--	--	未出勤
嘉義縣-114-51	縣政府	嘉義縣政府	雙溪口抽水站	--	--	--	未出勤
嘉義縣-114-52	縣政府	嘉義縣政府	雙溪口抽水站	--	--	--	未出勤
嘉義縣-114-53	縣政府	嘉義縣政府	雙溪口抽水站	--	--	--	未出勤
嘉義縣-114-54	縣政府	嘉義縣政府	雙溪口抽水站	--	--	--	未出勤
嘉義縣-114-55	縣政府	嘉義縣政府	雙溪口抽水站	--	--	--	未出勤
嘉義縣-114-56	縣政府	嘉義縣政府	雙溪口抽水站	--	--	--	未出勤
嘉義縣-114-57	縣政府	嘉義縣政府	雙溪口抽水站	--	--	--	未出勤
嘉義縣-114-58	縣政府	嘉義縣政府	雙溪口抽水站	--	--	--	未出勤

嘉義縣移動式抽水機數量清冊表

編號	管理機關	使用單位	放置地點(含村(里))	專責保管人員			備註
				姓名	電話(公)	電話(行動)	
嘉義縣-114-59	縣政府	嘉義縣政府	雙溪口抽水站	--	--	--	未出勤
嘉義縣-114-60	縣政府	嘉義縣政府	雙溪口抽水站	--	--	--	未出勤
嘉義縣-114-61	縣政府	嘉義縣政府	雙溪口抽水站	--	--	--	未出勤
嘉義縣-114-62	縣政府	嘉義縣政府	雙溪口抽水站	--	--	--	未出勤
嘉義縣-114-63	縣政府	嘉義縣政府	雙溪口抽水站	--	--	--	未出勤
嘉義縣-114-64	縣政府	嘉義縣政府	雙溪口抽水站	--	--	--	未出勤
嘉義縣-114-65	縣政府	嘉義縣政府	雙溪口抽水站	--	--	--	未出勤
嘉義縣-114-66	縣政府	嘉義縣政府	雙溪口抽水站	--	--	--	未出勤
嘉義縣-114-67	縣政府	嘉義縣政府	雙溪口抽水站	--	--	--	未出勤
嘉義縣-114-68	縣政府	嘉義縣政府	雙溪口抽水站	--	--	--	未出勤
嘉義縣-114-69	縣政府	嘉義縣政府	雙溪口抽水站	--	--	--	未出勤
嘉義縣-114-70	縣政府	嘉義縣政府	雙溪口抽水站	--	--	--	未出勤
嘉義縣-114-71	縣政府	嘉義縣政府	雙溪口抽水站	--	--	--	未出勤
嘉義縣-114-72	縣政府	嘉義縣政府	雙溪口抽水站	--	--	--	未出勤
嘉義縣-114-73	縣政府	嘉義縣政府	雙溪口抽水站	--	--	--	未出勤
五河-54	第五河川分署	義竹鄉公所	新店抽水站 2	林一婷	(05)3413512		出勤
五河-55	第五河川分署	義竹鄉公所	新店抽水站 2	林一婷	(05)3413512		出勤
五河-69	第五河川分署	民雄鄉公所	西昌抽水站	何明記	(05)2262101		出勤
五河-105	第五河川分署	義竹鄉公所	新店抽水站 06	林一婷	(05)3413512		出勤
五河-116	第五河川分署	東石鄉公所	網寮鹽田寮抽水站	林敬倫	(05)3732201		出勤
五河 120	第五河川分署	義竹鄉公所	南安溪寮抽水站	林一婷	(05)3413512		出勤
五河 121	第五河川分署	義竹鄉公所	南安溪寮抽水站	林一婷	(05)3413512		出勤
五河-127	第五河川分署	東石鄉公所	港墘村落圍堤抽水站	林敬倫	(05)3732201		出勤

嘉義縣移動式抽水機數量清冊表

編號	管理機關	使用單位	放置地點(含村(里))	專責保管人員			備註
				姓名	電話(公)	電話(行動)	
五河-130	第五河川分署	朴子市公所	豐年橋旁	黃漢欽	(05)3704999		出勤
五河-136	第五河川分署	朴子市公所	鴨北後2抽水站旁	黃漢欽	(05)3704999		出勤
五河-137	第五河川分署	朴子市公所	后港橋旁	黃漢欽	(05)3704999		出勤
五河-141	第五河川分署	朴子市公所	荷北佳1水門	黃漢欽	(05)3704999		出勤
五河-145	第五河川分署	民雄鄉公所	西昌抽水站	何明記	(05)2262101		出勤
五河-156	第五河川分署	朴子市公所	永順橋	黃漢欽	(05)3704999		出勤
五河 224	第五河川分署	布袋鎮公所	義布橋抽水站	丘濬瑜	(05)3475979		出勤
五河 225	第五河川分署	義竹鄉公所	官順北抽水站	林一婷	(05)3413512		出勤
五河 226	第五河川分署	義竹鄉公所	五間厝	林一婷	(05)3413512		未出勤
五河-233	第五河川分署	東石鄉公所	掌潭橋下	林敬倫	(05)3732201		出勤
五河-258	第五河川分署	東石鄉公所	港墘村落圍堤抽水站	林敬倫	(05)3732201		出勤
五河-259	第五河川分署	東石鄉公所	溪下北港溪	林敬倫	(05)3732201		出勤
五河-260	第五河川分署	民雄鄉公所	西昌抽水站	何明記	(05)2262101		出勤
五河-261	第五河川分署	水上鄉公所	南和村-八掌溪堤防旁	呂家蓁	(05)3475979		出勤
五河-263	第五河川分署	鹿草鄉公所	下潭村堤防抽水機平台	黃崇洲	(05)3752711		出勤
五河 265	第五河川分署	布袋鎮公所	新塢八寶寺抽水站	丘濬瑜	(05)3475979		出勤
五河-266	第五河川分署	朴子市公所	雙溪新1水門(台19線)	黃漢欽	(05)3704999		出勤
五河 267	第五河川分署	布袋鎮公所	海風長堤	丘濬瑜	(05)3475979		出勤
五河 269	第五河川分署	布袋鎮公所	江菜橋旁2號平台	丘濬瑜	(05)3475979		出勤
五河-272	第五河川分署	鹿草鄉公所	三角村抽水站	黃崇洲	(05)3752711		出勤
五河 273	第五河川分署	布袋鎮公所	江山里虎頭山抽水站	丘濬瑜	(05)3475979		出勤
五河 274	第五河川分署	布袋鎮公所	中洲排水抽水站	丘濬瑜	(05)3475979		出勤
五河-323	第五河川分署	東石鄉公所	山寮抽水站	林敬倫	(05)3732201		出勤

嘉義縣移動式抽水機數量清冊表

編號	管理機關	使用單位	放置地點(含村(里))	專責保管人員			備註
				姓名	電話(公)	電話(行動)	
五河-324	第五河川分署	東石鄉公所	九司伯抽水站	林敬倫	(05)3732201		出勤
五河-325	第五河川分署	東石鄉公所	洲仔移動式抽水站(池子)	林敬倫	(05)3732201		出勤
五河-326	第五河川分署	東石鄉公所	九司伯抽水站	林敬倫	(05)3732201		出勤
五河-327	第五河川分署	東石鄉公所	九司伯抽水站	林敬倫	(05)3732201		出勤
五河-329	第五河川分署	朴子市公所	順安橋旁	黃漢欽	(05)3704999		出勤
五河-330	第五河川分署	朴子市公所	臥龍橋上游100M處(右岸)	黃漢欽	(05)3704999		出勤
五河-331	第五河川分署	朴子市公所	鴨南龜8水門	黃漢欽	(05)3704999		出勤
五河-333	第五河川分署	新港鄉公所	南港垃圾掩埋場	陳崇泰	(05)3741814		未出勤
五河-333	第五河川分署	新港鄉公所	北崙村堤防	陳崇泰	(05)3741814		出勤
五河-334	第五河川分署	新港鄉公所	北崙村水利溝旁	陳崇泰	(05)3741814		出勤
五河-335	第五河川分署	新港鄉公所	北崙村堤防	陳崇泰	(05)3741814		出勤
五河-336	第五河川分署	新港鄉公所	南港垃圾掩埋場	陳崇泰	(05)3741814		未出勤
五河-337	第五河川分署	義竹鄉公所	後鎮23水門	林一婷	(05)3413512		出勤
五河113-01	第五河川分署	義竹鄉公所	後鎮中排四抽水站	林一婷	(05)3413512		出勤
五河113-02	第五河川分署	義竹鄉公所	後鎮中排四抽水站	林一婷	(05)3413512		出勤
五河-113-04	第五河川分署	朴子市公所	順安1號水門	黃漢欽	(05)3704999		出勤
五河-113-05	第五河川分署	朴子市公所	順安1號水門	黃漢欽	(05)3704999		出勤
五河-113-06	第五河川分署	朴子市公所	荷南竹2水門	黃漢欽	(05)3704999		出勤
五河-113-07	第五河川分署	朴子市公所	荷南竹2水門	黃漢欽	(05)3704999		出勤
五河-113-08	第五河川分署	朴子市公所	荷南竹2水門	黃漢欽	(05)3704999		出勤
五河-113-09	第五河川分署	朴子市公所	后港橋旁	黃漢欽	(05)3704999		出勤
五河-113-10	第五河川分署	東石鄉公所	港口月眉池	林敬倫	(05)3732201		出勤
五河-113-12	第五河川分署	東石鄉公所	下揖抽水站	林敬倫	(05)3732201		出勤

嘉義縣移動式抽水機數量清冊表							
編號	管理機關	使用單位	放置地點（含村（里）	專責保管人員			備註
				姓名	電話（公）	電話（行動）	
五河-113-16	第五河川分署	東石鄉公所	溪下北港溪	林敬倫	(05)3732201		出勤
五河 113-17	第五河川分署	布袋鎮公所	十全駕訓班旁抽水站	丘濬瑜	(05)3475979		出勤
五河 113-18	第五河川分署	布袋鎮公所	中洲排水抽水站	丘濬瑜	(05)3475979		出勤
五河 113-19	第五河川分署	布袋鎮公所	半月中洲 1 號抽水站	丘濬瑜	(05)3475979		出勤
五河-113-22	第五河川分署	水上鄉公所	南和村-八掌溪堤防旁	呂家蓁	(05)3475979		出勤

嘉義縣災害應變中心縣政府各編組單位、人員緊急聯絡電話一覽表				
組單位	職稱	姓名	聯絡電話	傳真
縣政府	縣長	翁章梁		
	副縣長	劉培東		
秘書長	羅木興			
消防局	局長	蔡建安		
	副局長	沈廷衡		
	災害管理 科科長	溫璟瓊		
	災害管理 科科員	江俊逸		
警察局	局長	李權哲		
	民防管制 中心主任	黃傳志		
	民防管制 中心警務 員	楊嘉維		
社會局	局長	張翠瑤		
	社會救助 科科長	黃琴鳳		
	社會救助 科臨時人 員	李姚蓉		
衛生局	局長	趙紋華		
	醫政科 科長	林淑華		

嘉義縣災害應變中心縣政府各編組單位、人員緊急聯絡電話一覽表

組單位	職稱	姓名	聯絡電話	傳真
	醫政科 技正	黃美鈴		
水利處	處長	林谷樺		
	副處長	朱崧豪		
	防洪維護 科科長	陳彥儒		
	防洪維護 科技士	曾韋霖		
	水土保持 科科長	蔡興融		
	水土保持 科技士	蔡瑞田		
	下水道工 程科科長	孫偉騰		
	下水道工 程科技士	吳文生		
經濟發展 處	處長	李雅萍		
	使管科科 長	林振源		
	使管科 約僱人員	葉宗育		
建設處	處長	郭良江		
	建設管理 科科長	鐘睿承		
	道路工程 科科長	何宜忠		
	公共工程 科科長	李紘宇		
	道路管理 科科長	陳思良		

嘉義縣災害應變中心縣政府各編組單位、人員緊急聯絡電話一覽表

組單位	職稱	姓名	聯絡電話	傳真
	道路管理 辦事員	許芳瑜		
	建設管理 科技士	黃盈凱		
	道路養護 科科長	楊凱翔		
	道路養護 科技士	羅友晟		
民政處	處長	楊健人		
	自治行政 科科長	呂肇凱		
	自治行政 科	陳穎萱		
	兵役科 科長	林聰盛		
	兵役科 科員	戴誠緯		
農業處	處長	許彰敏		
	農林作物科 科長	李秋瑩		
	農林作物科 技士	黃彥華		
環境保護 局	局長	張輝川		
	廢棄物管 理科科長	蘇義雄		
	廢棄物管 理科約僱 人員	陳柏樹		
文化觀光	局長	徐佩鈴		

嘉義縣災害應變中心縣政府各編組單位、人員緊急聯絡電話一覽表

組單位	職稱	姓名	聯絡電話	傳真
局				
	設施科 科長	翁順源		
	設施科 技士	黃嘉祥		
新聞行銷處	處長	楊皓茹		
	公共關係科 科長	施玉瓊		
	公共關係科 科員	謝睿德		
行政處	處長	邱美切		
	庶務科 科長	王信鑑		
	庶務科 技士	林煥錡		
地政處	處長	邱慧燕		
	重劃科 科長	黃正宜		
	重劃科 科員	黃昱倫		
財政稅務局	局長	蕭俊明		
	財務管理 科科長	陳小玲		
	財務管理 科科員	李雅珮		
綜合規劃處	處長	陳皇成		

嘉義縣災害應變中心縣政府各編組單位、人員緊急聯絡電話一覽表

組單位	職稱	姓名	聯絡電話	傳真
	資訊管理 科科長	顏義樺		
	管制考核 科科長	蕭永興		
	管制考核 科辦事員	洪敏剛		
教育處	處長	李美華		
	國民教育 科科長	曾帝學		
	國民教育 科辦事員	李全泰		
人事處	處長	楊景丞		
	考核訓練 科科長	林奕汝		
	考核訓練 科科員	吳佩紋		
主計處	處長	郭美峯		
	帳務檢查 科科長	莊雅淳		
	帳務檢查科 臨時約僱	陳淑芬		
勞工暨青 年發展處	處長	陳奕翰		
	勞工行政 科科長	黃吉良		
	勞工行政 科專員	梁育華		
公共汽車 管理處	處長	楊志雄		

嘉義縣災害應變中心縣政府各編組單位、人員緊急聯絡電話一覽表

組單位	職稱	姓名	聯絡電話	傳真
	業務課 課長	莊庭 維		
	行政室 主任	吳柏翰		
	行政室 辦事員	林韋廷		
動員會報	執行秘書	蕭瑛碧		
	專員	伍柏勳		
災害防救 辦公室	主任	劉培東		
	副主任	羅木興		
	執行秘書	蔡建 安		
行動通信 業者	中華電信	張琦璋		
		洪恩全		
	台灣 大哥大	陳佳哲		
	遠傳	魏志凌		
	亞太	江順吉		
	威寶	陳顯宗		
固網業	中華	謝炳宗		

嘉義縣災害應變中心縣政府各編組單位、人員緊急聯絡電話一覽表

組單位	職稱	姓名	聯絡電話	傳真
者				
	台灣固網	陳佳哲		
	新世紀資通	魏志凌		
	亞太	江順吉		
	台灣之星	陳顯宗		
交通部公路局嘉義區監理所	所長	黃萬益		
	秘書室主任	劉晏奴		
	秘書室書記	黃冠鳴		
嘉義汽車客運股份有限公司	董事長	鍾育霖		
	課長	邱世宇		
	經理	蔡政哲		
臺灣電力公司嘉義區營業處	處長	許墩貴		
	維護組經理	洪瑞村		
	電務督導	黃重儒		
台灣中油股份有限公司油品行銷事業部嘉義營業處	處長	劉天賜		
	工業安全衛生組長	蔡宗翰		
	工業安全衛生師	劉梓詳		
	工業安全衛生員	張聖玄		

嘉義縣災害應變中心縣政府各編組單位、人員緊急聯絡電話一覽表

組單位	職稱	姓名	聯絡電話	傳真
台灣中油股份有限公司天然氣事業部南區營業處嘉義供氣中心	經理	陳仕恭		
	管理師	羅浩璋		
農業部農田水利署嘉南管理處	主任	趙貴良		
	股長	陳昭興		
	二等助理管理師	孫勝佳		
農業部農田水利署嘉南管理處朴子分處	主任	陳永淳		
	股長	黃瑞益		
	工程師	陳志明		
經濟部水利署第五河川分署	分署長	吳明華		
	規劃課科長	黃勝弘		
	規劃課工程師	施宇謙		
交通部公路局南區公路新建工程分局	副分局長	朱育正		
	工程科科長	曾偉林		
	工程員	吳宗澤		
交通部公路局雲嘉南區養護工程分局	分局長	郭清水		
	養護課科長	何明然		

嘉義縣災害應變中心縣政府各編組單位、人員緊急聯絡電話一覽表

組單位	職稱	姓名	聯絡電話	傳真
	交管科 工程員	陳俊嘉		
	交管科助 理工程員	陳科廷		
農業部林 業及自然 保育署嘉 義分署	分署長	李定忠		
	森林管理 科科長	劉洋辰		
	秘書	鄭鈞騰		
台灣自來 水股份有 限公司第 五區管理 處	處長	王亮中		
	操作課 課長	游育晟		
	操作課 技術士	蔡維哲		
台灣自來 水公司第 五區管理 處(新港 營運所)	股長	吳哲宇		
	業務員	洪亞恬		
	技術士	黃彤浩		
欣嘉石油 氣有限公 司	經理	鄭淵中		
	副理	陳松營		
	養護組長	吳豐裕		
	副組長	歐家瑋		
國營臺灣 鐵路股份 有限公司	站長	張環麟		
	站務長	劉寧		

嘉義縣災害應變中心縣政府各編組單位、人員緊急聯絡電話一覽表

組單位	職稱	姓名	聯絡電話	傳真
嘉義地區 緊急應變 工作小組	站務員	張潔瑩		
海洋委員會 海巡署 艦隊分署 第十三海 巡隊	隊長	魏彰佑		
	組主任	張詠菘		
	承辦人 隊員	林良安		
海洋委員會 海巡署 中部分署 第四岸巡 隊	隊長	張維權		
	參謀主任	許博任		
	巡防科員	陳威增		
臺灣港務 股份有限公司 高雄 港務分公 司布袋管 理處	處長	鄭俊華		
	管理師	蘇哲緯		
交通部民 用航空局 嘉義航空 站	主任	林哲暢		
	航務員	羅傑		
	航務員	邱維邦		
	業務組 組長	呂鳳珠		
嘉義氣象 站	主任	張耿衡		

嘉義縣災害應變中心縣政府各編組單位、人員緊急聯絡電話一覽表

組單位	職稱	姓名	聯絡電話	傳真
嘉義縣 紅十字會	幹事	吳岱融		
	幹事	許容梅		
陸軍部隊 訓練南區 聯合測考 中心(嘉 義災防 區)	指揮官 少將	邱之峯		
	測三科 組長	徐梓倫		
	測三科 少校	司立常		
第五作戰 區指揮部 (十軍團)	指揮官	莫又銘		
	戰勤中心 主任	林坤鴻		
	作戰科 科長	林坤賜		
嘉義憲兵 隊	中校隊長	黃御庭		
	上士	張信男		
中部地區 全民戰力 綜合協調 會報	指揮官	江弘達		
	參謀長	李偉民		
動員科 科長	徐銘志			
少校	蔡汶堯			
58 砲兵 指揮部	少將	邵智君		
空軍第四 戰術戰鬥 機聯隊	少將 (聯隊長)	謝慶源		
嘉義後備	指揮官	溫俊晏		

嘉義縣災害應變中心縣政府各編組單位、人員緊急聯絡電話一覽表

組單位	職稱	姓名	聯絡電話	傳真
指揮部				
	少校 作戰官	林宗穎		
	中校	呂學東		
交通部觀光署嘉南濱海國家風景區管理處	處長	許宗民		
	科長	莊鴻濱		
	科員	柯品如		
	主任 (布袋管理站)	蘇昀柏		
交通部觀光署阿里山國家風景區管理處	處長	黃勢芳		
	科長	康淑真		
	技士	陳介民		
交通部觀光署西拉雅國家風景區管理處	處長	徐振能		
	科長	徐秀金		
	技佐	黃勝樟		
中華電信南區分公司嘉義營運處	總經理	林永山		
	副總經理	吳德耀		
	行政管理科科長	蔡芳美		
	行政管理科工程師	鄧重庚		

嘉義縣災害應變中心縣政府各編組單位、人員緊急聯絡電話一覽表

組單位	職稱	姓名	聯絡電話	傳真
核安監管中心				
雲林科大	協力團隊計畫主持人	黃盈樺		
台灣高速鐵路股份有限公司嘉義車站	站長	高誌隆		
	副站長	王心怡		
高速鐵路工程局				
鐵路警察局高鐵警務段勤務指揮中心	承辦人	周嘉松		
台灣新幹線國際工程股份有限公司				
中央災害應變中心	署長	蕭煥章		
	內政部消防署總機			
朴子市公所	市長	吳品叡		
	課長	林國彰		
	課長	黃漢欽		
	里幹事	紀海檬		
東石鄉公所	鄉長	林俊雄		
	課長	陳進勇		
	代理課長	林敬倫		
	村幹事	李政儒		

嘉義縣災害應變中心縣政府各編組單位、人員緊急聯絡電話一覽表

組單位	職稱	姓名	聯絡電話	傳真
六腳鄉公所	鄉長	黃鈺凱		
	課長	柳建安		
	課長	沈柏宏		
	村幹事	黃舜育		
布袋鎮公所	鎮長	蔡瑋傑		
	課長	吳欣諺		
	課長	陳哲弘		
	辦事員	蔡培禎		
義竹鄉公所	鄉長	黃政傑		
	課長	翁秋霞		
	課長	林一婷		
	課員	林偉生		
鹿草鄉公所	鄉長	嚴珮瑜		
	課長	廖俞涵		
	課長	黃崇洲		
	課員	黃景亮		
大林鎮公所	鎮長	許有疆		
	課長	洪金柱		
	課長	鍾學淵		
	里幹事	朱玟玟		
溪口鄉公所	鄉長	孫維聰		

嘉義縣災害應變中心縣政府各編組單位、人員緊急聯絡電話一覽表

組單位	職稱	姓名	聯絡電話	傳真
	課長	許晉銘		
	課長	謝文彬		
	村幹事	林宛瑾		
新港鄉公所	鄉長	葉孟龍		
	課長	林聰輝		
	課長	羅鈞鴻		
	課員	林長興		
水上鄉公所	鄉長	林緬亭		
	課長	廖建肯		
	課長	卓恩弘		
	村幹事	沈傑煒		
民雄鄉公所	鄉長	林于玲		
	課長	黃順輝		
	課長	陳保成		
	村幹事	嚴心俞		
太保市公所	市長	鄭淑分		
	課長	林瑞田		
	課長	蘇俊福		
	課員	姚采玟		
中埔鄉公所	鄉長	李碧雲		
	課長	吳文記		

嘉義縣災害應變中心縣政府各編組單位、人員緊急聯絡電話一覽表

組單位	職稱	姓名	聯絡電話	傳真
	課長	鄧智應		
	課員	陳聖璋		
竹崎鄉公所	鄉長	曾亮哲		
	課長	黃梅蘭		
	課長	蒲威公		
	課員	葉秀敏		
番路鄉公所	鄉長	蕭博勝		
	代理課長	鄭桂瑜		
	課長	施森文		
	村幹事	林祐聖		
大埔鄉公所	鄉長	吳明勳		
	課長	張家源		
	課長	吳嘉生		
	課員	蕭耀程		
梅山鄉公所	鄉長	林俊謀		
	課長	張怡雅		
	課長	江和錫		
	村幹事	林承孝		
阿里山鄉公所	鄉長	高瑞芳		
	課長	伍宜宥		

嘉義縣災害應變中心縣政府各編組單位、人員緊急聯絡電話一覽表

組單位	職稱	姓名	聯絡電話	傳真
	課長	吳秀豐		
	課員	洪祥國		

附錄 6-4、嘉義縣內抽水站位置及管理聯絡人表

抽水站名稱	鄉鎮市	村里	97TM2-X	97TM2-Y	管理單位	緊急連絡人	聯絡電話
大崎抽水站	民雄鄉	大崎村	194629	2601502	嘉義縣政府	周水和 陳德昇 林金立	
考試潭滯洪池抽水站(含水門及滯洪池)	布袋鎮	龍江里	164226	2589299	嘉義縣政府	周民清 柯晉銘 蔡勝佳 黃馨慧 劉信義 吳金智	
塭港抽水站	東石鄉	塭港村	162896	2596064	嘉義縣政府	許裕昇 陳漢吉 陳福瑞	
栗子崙抽水站	東石鄉	塭仔村	164777	2593608	嘉義縣政府	陳登期 陳錫榕 蔡尚郎	
鰲鼓排水幹線抽水站	東石鄉	鰲鼓村	164177	2599194	嘉義縣政府	林振卿 蔡添戶 李鴻宜	
贊寮溝滯洪池抽水站	布袋鎮	光復里	163699	2586012	嘉義縣政府	陳全和 張右松 蔡信義	
工廠村抽水站	六腳鄉	工廠村	178637	2597780	嘉義縣政府	黃國盛 蔡金英	
後鎮排水抽水站	義竹鄉	北華村	167208	2582343	嘉義縣政府	周健章 蔡佳庭 周國輝	
P1 抽水站	布袋鎮	光復里	164438	2586135	嘉義縣政府	張萱 蔡淑慧 周祥智	
蔗埕排水抽水站	六腳鄉	工廠村	178688	2597847	嘉義縣政府	楊竣凱 龔美月 黃瓊慧	
掌潭過溝排水抽水站	布袋鎮	中安里	165198	2589852	嘉義縣政府	黃鐘德 蔡政仁 蕭峰林	
白水湖第一滯洪池抽水站	東石鄉	掌潭村	164440	2591957	嘉義縣政府	江秉宸 林政安 江宜政	
外溪洲抽水站	水上鄉	水上村	187691	2589415	嘉義縣政府	林清桐 林紘衣	
七孔水門抽水站	光復里	光復里	164453	2586082	嘉義縣政府	蔡石龍 洪燕治	

抽水站名稱	鄉鎮市	村里	97TM2-X	97TM2-Y	管理單位	緊急連絡人	聯絡電話
貴舍排水出口滯洪池抽水站	布袋鎮	貴舍里	169729	259427	嘉義縣政府	陳璉賢 呂宥閔 呂文慈	
柴林腳抽水站	溪口鄉	林腳村	185426	2611006	嘉義縣政府	陳承佑 簡益豪	
荷苞嶼滯洪池抽水站	鹿草鄉	豐稠村	178386	2592661	嘉義縣政府	蔣開智 侯宛伶	
內田滯洪池抽水站	布袋鎮	新厝里	164557	2588003	嘉義縣政府	蕭佳友 蕭雅玲 蔡仕鎰	
埤子頭滯洪池抽水站	新港鄉	南崙村	182434	2608449	嘉義縣政府	何凱翔 陳雅婷 謝萬得 洪健泓 李介民 王儷澄	
港墘排水抽水站	東石鄉	港墘村	167243	2594344	嘉義縣政府	劉家宏 劉國銘 吳珮宜	
金興滯洪池抽水站	民雄鄉	金興村	192090	2601360	嘉義縣政府	梁武松 蔡淑美 廖君霖	
雙溪口抽水站	朴子市	新寮里	172597	2594131	嘉義縣政府	駱紀宇 蔡均憶 呂宛純	
雙溪口抽水站 (新寮里)	朴子市	新寮里	172755	2594127	嘉義縣政府	駱紀宇 蔡均憶 呂宛純	
P2 抽水站	布袋鎮	新厝里	165051	2586574	嘉義縣政府	蕭慶陽 王淑惠 周振涼	
白水湖 1 號抽水站	東石鄉	掌潭村	164142	2591920	嘉義縣政府	蔡尚諺	
白水湖 2 號抽水站	東石鄉	掌潭村	164112	2591917	嘉義縣政府	蔡尚諺	
白水湖 3 號抽水站	東石鄉	掌潭村	163718	2589379	嘉義縣政府	黃杏津	
白水湖 4 號抽水站	東石鄉	掌潭村	164305	2589432	嘉義縣政府	吳詠蘋	
布袋 1 號抽水站	布袋鎮	光復里	164671	2585890	嘉義縣政府	蔡景文	
布袋 6 號抽水站	布袋鎮	新岑里	164422	2583126	嘉義縣政府	蔡景文	
新岑 2-1 號抽水站	布袋鎮	新民里	165279	2581796	嘉義縣政府	蔡家齊	
新岑 2-2 號抽水站	布袋鎮	新民里	165279	2581796	嘉義縣政府	蔡家齊	

抽水站名稱	鄉鎮市	村里	97TM2-X	97TM2-Y	管理單位	緊急連絡人	聯絡電話
新岑 3-1 號抽水站	布袋鎮	新民里	164681	2582150	嘉義縣政府	蔡家齊	
新岑 3-2 號抽水站	布袋鎮	新民里	164681	2582150	嘉義縣政府	蔡家齊	
新岑 4 號抽水站	布袋鎮	新民里	163578	2583111	嘉義縣政府	蔡家齊	
新店排水旁廢鹽灘抽水站	義竹鄉	北華村	166069	2582060	嘉義縣政府	蔡景文	
勞工住宅抽水站	太保市	舊埤里	182825	2599844	太保市公所	蔡義雄	
鴨北後 1 抽水站	朴子市	崁後里	170073	2593311	朴子市公所	陳宗銘	
鴨北後 2 抽水站	朴子市	崁後里	169683	2593528	朴子市公所	黃麗娟	
鴨北後 3 抽水站	朴子市	崁後里	170382	2593106	朴子市公所	陳清松	
永和里抽水站	朴子市	永和里	170422	2594483	朴子市公所	陳繹元	
永和里新設抽水站	朴子市	永和里	170430	2594473	朴子市公所	陳繹元	
鴨母寮中排抽水站	朴子市	崁後里	170430	2594473	朴子市公所	陳春霖	
下竹圍抽水站	朴子市	新寮里	171591	2594585	朴子市公所	李明哲 蔡明宏	
下竹圍中排二抽水站	朴子市	竹村里	171598	2594604	朴子市公所	陳祈嘉 陳志泓 江明容 宏嘉徽	
鴨母寮社區抽水站	朴子市	竹村里	172396	2592452	朴子市公所	林有志	
過埤子社區抽水站	朴子市	竹村里	171584	2592489	朴子市公所	陳儀馨 陳奇龍	
藍天社區抽水站	朴子市	竹村里	173282	2593757	朴子市公所	郭佳翰	
過埤子社區抽水站 2	朴子市	竹村里	2592315	171513	朴子市公所	郭菁芬	
西結抽水站	大林鎮	西結里	189497	2611919	大林鎮公所	陳甲崇	
菜園抽水站	大林鎮	西結里	189585	2611211	大林鎮公所	嚴明達	
秀林抽水站	民雄鄉	秀林村	195021	2600314	民雄鄉公所	高國詠	
西昌抽水站及西昌抽水站附屬水門	民雄鄉	西昌村	186451	2603698	民雄鄉公所	葉宗憲	
西昌村落圍提抽水站	民雄鄉	西昌村	186162	2604307	民雄鄉公所	何國煒	
頭橋排水抽水站	民雄鄉	金興村	192077	2601241	民雄鄉公所	侯文士	
社溝抽水站	民雄鄉	中和村	190087	2605903	民雄鄉公所	何建聰	
大崎村小型 1 號抽水站	民雄鄉	大崎村	194737	2600956	民雄鄉公所	江錦彰	

抽水站名稱	鄉鎮市	村里	97TM2-X	97TM2-Y	管理單位	緊急連絡人	聯絡電話
大崎村小型2號抽水站	民雄鄉	大崎村	194706	2601104	民雄鄉公所	許紋瑞	
米粉宮抽水站	溪口鄉	游東村	188934	2611777	溪口鄉公所	邱進男	
公園抽水站	新港鄉	官前村	183285	2605555	新港鄉公所	邱聰益	
水仙宮抽水站	新港鄉	南港村	179606	2606693	新港鄉公所	鄭錦煌	
北崙村新設抽水站	新港鄉	北崙村	184305	2610150	新港鄉公所	蔡萬枝	
洪厝小型抽水站	新港鄉	共和村	181228	2606427	新港鄉公所	洪朝國	
灣內1號水門抽水站	六腳鄉	灣南村	179136	2599975	六腳鄉公所	陳月香	
工廠村2號抽水站	六腳鄉	工廠村	178264	2597833	六腳鄉公所	賈立仁	
工廠村3號抽水站	六腳鄉	工廠村	178623	2597795	六腳鄉公所	魏于順	
崩山4號抽水站	六腳鄉	崩山村	170950	2600302	六腳鄉公所	謝英彬	
灣內大型抽水站	六腳鄉	灣南村	179144	2599981	六腳鄉公所	侯雨良	
四股抽水站	東石鄉	鰲鼓村	164384	2600946	東石鄉公所	林源振	
頂揖移動式平台(附屬1孔水門)	東石鄉	頂揖村	170439	2599073	東石鄉公所	曾錦權	
灣仔埔抽水站	東石鄉	頂揖村	169338	2599072	東石鄉公所	林俊鐘	
頂揖村六腳排水旁抽水站	東石鄉	頂揖村	169379	2598944	東石鄉公所	曾錦權	
溪下中排一抽水站	東石鄉	溪下村	168567	2598844	東石鄉公所	張獻政	
下揖抽水站	東石鄉	下揖村	167718	2598558	東石鄉公所	李尤宜	
港口宮新建抽水站	東石鄉	港口村	166671	2598834	東石鄉公所	張正義	
港口宮抽水站	東石鄉	港口村	162872	2594772	東石鄉公所	張正義	
港口抽水站	東石鄉	港口村	166362	2599612	東石鄉公所	林鴻章	
龍港新建抽水站	東石鄉	龍港村	166670	2598719	東石鄉公所	李明芽	
龍港抽水站(港口橋旁)	東石鄉	龍港村	166669	2598178	東石鄉公所	吳振德	
鰲鼓小排五抽水站	東石鄉	鰲鼓村	165668	2598952	東石鄉公所	陳振彬	
鰲鼓抽水站	東石鄉	鰲鼓村	165621	2598970	東石鄉公所	陳春榮	
鰲鼓村落圍堤抽水站	東石鄉	鰲鼓村	165252	2599003	東石鄉公所	蔡添福	
副瀨村落圍堤抽水站	東石鄉	副瀨村	165526	2598855	東石鄉公所	黃春沂	
鰲鼓橋旁新建抽水站	東石鄉	副瀨村	165621	2598970	東石鄉公所	柯金賜	

抽水站名稱	鄉鎮市	村里	97TM2-X	97TM2-Y	管理單位	緊急連絡人	聯絡電話
新結庄新建抽水站	東石鄉	副瀨村	163344	2599174	東石鄉公所	許沂銓	
新結庄抽水站	東石鄉	副瀨村	163775	2598673	東石鄉公所	黃茂雄	
新結庄村落抽水站	東石鄉	副瀨村	163775	2598673	東石鄉公所	黃茂雄	
龍港村應先堂前抽水站	東石鄉	龍港村	166320	2597534	東石鄉公所	王宏仁	
過港子抽水站	東石鄉	龍港村	165640	2597340	東石鄉公所	李東榮	
龍港村台 61 線旁抽水站	東石鄉	龍港村	165118	2597334	東石鄉公所	李美鳳	
型厝山寮台 61 線旁抽水站	東石鄉	型厝村	165058	2597285	東石鄉公所	蔡茂寅	
山寮抽水站	東石鄉	型厝村	164787	2597160	東石鄉公所	高銘志	
型厝村塭港排水旁抽水站	東石鄉	型厝村	164787	2597160	東石鄉公所	蔡江立	
三家村草埔抽水站	東石鄉	三家村	165010	2596552	東石鄉公所	蔡三賢	
型厝抽水站(堤防旁)	東石鄉	型厝村	163114	2597262	東石鄉公所	蔡啟三	
型厝新建抽水站	東石鄉	型厝村	163142	2597231	東石鄉公所	蔡啟三	
型厝張元帥後方抽水站	東石鄉	型厝村	163222	2596308	東石鄉公所	蔡啟三	
九塊厝及型厝橋旁抽水站	東石鄉	型厝村	163222	2598673	東石鄉公所	黃進忠	
水仙宮抽水站	東石鄉	猿樹村	163250	2596308	東石鄉公所	張金昆	
塭港 2 號抽水站	東石鄉	塭港村	163250	2596095	東石鄉公所	許錫林	
塭港村落圍堤抽水站	東石鄉	塭港村	163250	2596095	東石鄉公所	許錫林 邱宜煥	
塭港國小旁及保安宮前抽水站	東石鄉	塭港村	163250	2596562	東石鄉公所	許錫林	
朴子溪海埔抽水站	東石鄉	村	163250	2597039	東石鄉公所	王宏仁	
圍潭抽水站	東石鄉	圍潭村	163250	2595611	東石鄉公所	王天明	
三塊厝抽水站(堤防邊)	東石鄉	三家村	163250	2595983	東石鄉公所	蔡三賢	
三家 2 號抽水站	東石鄉	三家村	163250	2594282	東石鄉公所	蔡三賢	
永屯抽水站(堤防旁)	東石鄉	永屯村	165033	2595528	東石鄉公所	陳順風	
永屯抽水站(圓潭部落)	東石鄉	永屯村	165801	2595677	東石鄉公所	吳金波	
朴子溪堤防(0+032)抽水站	東石鄉	洲仔村	166566	2594383	東石鄉公所	劉丁財	

抽水站名稱	鄉鎮市	村里	97TM2-X	97TM2-Y	管理單位	緊急連絡人	聯絡電話
塭仔後埔新建抽水站	東石鄉	塭仔村	165960	2593861	東石鄉公所	陳俊旭	
東石公所前抽水站	東石鄉	東石村	163610	2595207	東石鄉公所	吳文法 王三共	
東石抽水站	東石鄉	東石村	163648	2595191	東石鄉公所	黃炳雄	
龍孀婆前抽水站	東石鄉	東石村	162933	2594882	東石鄉公所	洪瑜欣	
東石濱海抽水站	東石鄉	東石村	162957	2594833	東石鄉公所	黃樹郎 黃俊穎 吳靈郎	
海埔地抽水站	東石鄉	東石村	162872	2594772	東石鄉公所	陳家誠	
海埔地新建抽水站	東石鄉	東石村	162872	2594772	東石鄉公所	黃建欣	
海埔地北岸抽水站	東石鄉	東石村	162629	2595451	東石鄉公所	黃國龍	
中三塊抽水站	東石鄉	東石村	162126	25994425	東石鄉公所	陳金順	
港墘村落圍堤抽水站	東石鄉	港墘村	169537	2595061	東石鄉公所	嚴玄明	
港墘2號抽水站	東石鄉	港墘村	169853	2594547	東石鄉公所	謝芬南	
港墘抽水站	東石鄉	港墘村	169343	2594764	東石鄉公所	嚴玄明	
港墘臥龍橋旁抽水站	東石鄉	港墘村	168858	2594692	東石鄉公所	嚴玄明	
洲仔2號抽水站	東石鄉	洲仔村	168114	2594404	東石鄉公所	朱柏源	
洲仔村落圍堤抽水站	東石鄉	洲仔村	167836	2594282	東石鄉公所	朱柏源 劉明宗	
洲仔抽水站	東石鄉	洲仔村	167836	2594282	東石鄉公所	朱柏源	
中洲中排二抽水站	東石鄉	洲仔村	167637	2594160	東石鄉公所	陳榮發	
洲仔村移動式抽水站	東石鄉	洲仔村	167692	2594707	東石鄉公所	鄭清木	
洲仔龍鳳寺抽水站	東石鄉	洲仔村	167157	2594655	東石鄉公所	蔡馥蓮	
洲仔龍鳳寺新建抽水站	東石鄉	洲仔村	167157	2594655	東石鄉公所	陳水可	
洲仔新建抽水站	東石鄉	洲仔村	166843	2594410	東石鄉公所	謝育軒	
塭仔村後埔慈靈公廟前抽水站	東石鄉	塭仔村	166782	2594017	東石鄉公所	鄭宗隆	
東崙村往中洲方向抽水站	東石鄉	東崙村	167762	2592483	東石鄉公所	唐志祥	
東崙村抽水站	東石鄉	東崙村	167544	2592776	東石鄉公所	唐志祥	
東崙村移動式抽水站	東石鄉	東崙村	167198	2592890	東石鄉公所	鄭叁泰	

抽水站名稱	鄉鎮市	村里	97TM2-X	97TM2-Y	管理單位	緊急連絡人	聯絡電話
塹仔後埔部落往東崙方向抽水站	東石鄉	塹仔村	167137	2593155	東石鄉公所	陳錫鏞	
塹仔村移動式抽水站	東石鄉	塹仔村	166708	2593231	東石鄉公所	鄭叁泰	
龍崗國小後方小型抽水站	東石鄉	西崙村	166676	2593205	東石鄉公所	唐福舜	
西崙村落圍堤抽水站	東石鄉	西崙村	166500	2592663	東石鄉公所	唐福舜	
西崙電力抽水站	東石鄉	西崙村	166577	2592474	東石鄉公所	唐龍傑	
九司伯抽水站	東石鄉	西崙村	166464	2591139	東石鄉公所	鄭永順	
塹仔村往九司伯小型抽水站	東石鄉	塹仔村	165951	2592408	東石鄉公所	陳韋銓	
塹仔後埔抽水站	東石鄉	塹仔村	166157	2593430	東石鄉公所	楊振明	
塹仔村落滯洪池抽水站	東石鄉	塹仔村	165947	2593288	東石鄉公所	楊振明	
圓明寺抽水站	東石鄉	塹仔村	165572	2593246	東石鄉公所	陳福成	
塹仔抽水站(塹仔橋旁)	東石鄉	塹仔村	165331	2592973	東石鄉公所	張金福	
栗子崙鹽田寮抽水站	東石鄉	網寮村	165104	2593275	東石鄉公所	陳添源	
網寮鹽田抽水站	東石鄉	網寮村	164791	2592822	東石鄉公所	陳添源	
松仔港小型抽水站	東石鄉	網寮村	165042	2592082	東石鄉公所	陳景榮	
網寮松仔港抽水站	東石鄉	網寮村	164928	2592083	東石鄉公所	陳添源	
掌潭中排抽水站	東石鄉	掌潭村	165208	2591374	東石鄉公所	黃水林	
掌潭埤抽水站	東石鄉	掌潭村	165319	2590943	東石鄉公所	林祈億	
掌潭活動中心抽水站	東石鄉	掌潭村	165483	2590774	東石鄉公所	江龍自	
建安橋抽水站	東石鄉	掌潭村	165999	2590860	東石鄉公所	余福興	
公墓旁抽水站	東石鄉	掌潭村	165365	2590323	東石鄉公所	方宗勇	
掌潭村移動式抽水站	東石鄉	掌潭村	164666	2590885	東石鄉公所	陳炳森	
掌潭橋下抽水站	東石鄉	掌潭村	164666	2590885	東石鄉公所	陳炳森	
白水湖新建抽水站	東石鄉	掌潭村	163734	2591782	東石鄉公所	蕭至忠	
白水湖抽水站	東石鄉	掌潭村	163535	2591660	東石鄉公所	陳俊鐘	
網寮第1滯洪池抽水站	東石鄉	網寮村	163462	2591954	東石鄉公所	戴建智	
網寮第2滯洪池抽水站	東石鄉	網寮村	163015	2593204	東石鄉公所	戴慶堂	
碧潭村抽水站	鹿草鄉	碧潭村	178514	2586671	鹿草鄉公所	黃宗崗	

抽水站名稱	鄉鎮市	村里	97TM2-X	97TM2-Y	管理單位	緊急連絡人	聯絡電話
碧潭村抽水站(新設)	鹿草鄉	碧潭村	178514	2586670	鹿草鄉公所	黃宗崗	
三角村抽水站	鹿草鄉	三角村	182385	2588521	鹿草鄉公所	黃來發	
內溪洲排水抽水站	水上鄉	柳新村	190491	2591416	水上鄉公所	李佳峰	
正義路地下道抽水站	水上鄉	水上村	188087	2591661	水上鄉公所	許耀鴻	
民生村簡易抽水站	水上鄉	民生村	192205	2593337	水上鄉公所	許耀鴻	
公館抽水站	中埔鄉	和興村	193498	2592421	中埔鄉公所	王璽嘉	
新店抽水站	義竹鄉	新店村	166950	2582158	義竹鄉公所	施仲崑	
新店抽水站(北新橋)	義竹鄉	新店村	167577	2582306	義竹鄉公所	周啟成	
新店抽水站 1	義竹鄉	新店村	167499	2582336	義竹鄉公所	施仲崑	
新店抽水站 2	義竹鄉	新店村	167476	2581985	義竹鄉公所	葉進崑	
新店抽水站 3	義竹鄉	新店村	167592	2581772	義竹鄉公所	葉進崑	
新店抽水站 4	義竹鄉	新店村	167578	2581509	義竹鄉公所	周啟成	
新店抽水站 5	義竹鄉	新店村	168020	2561942	義竹鄉公所	施仲崑	
新店抽水站 6	義竹鄉	新店村	167846	2581654	義竹鄉公所	葉進崑	
北華村排水系統西抽水站	義竹鄉	北華村	167591	2582374	義竹鄉公所	蔡國崑	
南安溪寮中排抽水站	義竹鄉	北華村	167689	2582287	義竹鄉公所	周文正	
北華村排水系統東抽水站	義竹鄉	北華村	167780	2582380	義竹鄉公所	蔡裕條	
北華抽水站 01	義竹鄉	北華村	167713	2582263	義竹鄉公所	周文正	
北華抽水站 02	義竹鄉	北華村	167658	2582315	義竹鄉公所	周文正	
北華抽水站 03	義竹鄉	北華村	167620	2582332	義竹鄉公所	周文正	
北華抽水站 04	義竹鄉	北華村	167444	2582368	義竹鄉公所	蔡國崑	
北華抽水站 05	義竹鄉	北華村	167437	2582368	義竹鄉公所	蔡國崑	
北華抽水站 06	義竹鄉	北華村	167418	2582363	義竹鄉公所	蔡國崑	
北華抽水站 07	義竹鄉	北華村	167698	2582363	義竹鄉公所	蔡國崑	
北華抽水站 08	義竹鄉	北華村	167228	2582484	義竹鄉公所	蔡國崑	

抽水站名稱	鄉鎮市	村里	97TM2-X	97TM2-Y	管理單位	緊急連絡人	聯絡電話
北華抽水站 09	義竹鄉	北華村	167693	2582384	義竹鄉公所	蔡裕條	
北華抽水站 10	義竹鄉	北華村	167924	2582466	義竹鄉公所	蔡裕條	
後鎮抽水站	義竹鄉	後鎮村	168126	2585337	義竹鄉公所	郭文明	
後鎮中排四抽水站	義竹鄉	後鎮村	168244	2585654	義竹鄉公所	郭文明	
後鎮(南)抽水站	義竹鄉	後鎮村	168822	2584843	義竹鄉公所	張志清	
後鎮(北)抽水站	義竹鄉	後鎮村	168836	2584966	義竹鄉公所	張志清	
後鎮抽水站(義布橋)	義竹鄉	後鎮村	168122	2585337	義竹鄉公所	郭文明	
後鎮抽水站(新建 1)	義竹鄉	後鎮村	168957	2584600	義竹鄉公所	張志清	
後鎮抽水站(新建 2)	義竹鄉	後鎮村	168957	2584600	義竹鄉公所	張志清	
後鎮抽水站 14	義竹鄉	後鎮村	167324	2584686	義竹鄉公所	郭文明	
過路抽水站	義竹鄉	西過村	167710	2579683	義竹鄉公所	郭清利	
岸腳抽水站	義竹鄉	岸腳村	173964	2582715	義竹鄉公所	翁澍	
義竹抽水站	義竹鄉	義竹村	173388	2581480	義竹鄉公所	翁澍	
五間厝抽水站 1	義竹鄉	五厝村	175808	2583614	義竹鄉公所	顏政賢	
五間厝抽水站	義竹鄉	五厝村	175789	2583636	義竹鄉公所	顏政賢	
龍蛟抽水站	義竹鄉	龍蛟村	169886	2586405	義竹鄉公所	謝景盛	
頂頭庄抽水站	義竹鄉	官順村	166009	2579762	義竹鄉公所	郭中暉	
官順(北)抽水站	義竹鄉	官順村	166396	2578656	義竹鄉公所	郭國鐘	
官順(南)抽水站	義竹鄉	官順村	166396	2578656	義竹鄉公所	王聰嘉	
新店抽水站 7	義竹鄉	新店村	168028	2581949	義竹鄉公所	葉進崑	
義竹抽水站 1	義竹鄉	岸腳村	173395	2581493	義竹鄉公所	翁澍	
好美里西側抽水站	布袋鎮	好美里	161710	2582113	布袋鎮公所	蔡仁憲	
60 戶抽水站	布袋鎮	興中里	163971	2587037	布袋鎮公所	蔡崇永	
中洲抽水站	布袋鎮	貴舍里	169104	2594091	布袋鎮公所	保養廠商	
內田排水防潮閘門	布袋鎮	新厝里	164586	2588052	布袋鎮公所	陳俊生	
嘉 20 鹿寮抽水站	布袋鎮	考試里	166779	2587727	布袋鎮公所	陳俊生	

抽水站名稱	鄉鎮市	村里	97TM2-X	97TM2-Y	管理單位	緊急連絡人	聯絡電話
布袋街內九龍六街抽水站	布袋鎮	光復里	1641250	2586141	布袋鎮公所	張丁祥	
布袋街內布袋港餐廳抽水站	布袋鎮	光復里	1641250	2586141	布袋鎮公所	張丁祥	
布袋街內嘉應廟抽水站	布袋鎮	岑海里	163771	2586381	布袋鎮公所	張丁祥	
布袋街內蕭府大帝抽水站	布袋鎮	岑海里	163815	2586497	布袋鎮公所	張丁祥	
永安里台 17 線東側抽水站	布袋鎮	永安里	166048	2585308	布袋鎮公所	邱維毅	
永安里東側抽水站	布袋鎮	永安里	166776	2585443	布袋鎮公所	邱維毅	
永安里嘉 29 旁抽水站	布袋鎮	永安里	166297	2586385	布袋鎮公所	蔡麗珠 蔡勝雄	
永安里滯洪池	布袋鎮	永安里	166323	2585390	布袋鎮公所	邱誼丸	
好美里大眾爺廟旁抽水站	布袋鎮	好美里	161638	2581791	布袋鎮公所	蔡宏丘	
好美里北側抽水站	布袋鎮	好美里	161989	2582231	布袋鎮公所	蔡榮津	
好美里東側抽水站	布袋鎮	好美里	162158	2582073	布袋鎮公所	蔡榮津	
江山里半路店抽水站	布袋鎮	江山里	169037	2587032	布袋鎮公所	張順風 陳佑聖	
江山里板仔頭抽水站	布袋鎮	江山里	168684	2586705	布袋鎮公所	張順風 陳佑聖	
江山里虎頭山抽水站	布袋鎮	江山里	167921	2586466	布袋鎮公所	張順風 陳佑聖	
江山里鐵支路抽水站	布袋鎮	江山里	168492	2586026	布袋鎮公所	張順風 陳佑聖	
考試潭排水北 10 抽水站	布袋鎮	中安里	166229	2589535	布袋鎮公所	蕭榮俊	
考試潭排水北 12 抽水站	布袋鎮	中安里	165810	2589602	布袋鎮公所	蕭榮俊	

抽水站名稱	鄉鎮市	村里	97TM2-X	97TM2-Y	管理單位	緊急連絡人	聯絡電話
考試潭排水北9抽水站	布袋鎮	中安里	166315	2589533	布袋鎮公所	蕭榮俊	
見龍里內田排水抽水站	布袋鎮	見龍里	165583	2586478	布袋鎮公所	溫福星	
東安庄抽水站	布袋鎮	光復里	164943	2586084	布袋鎮公所	蔡長安	
東港里滯洪池抽水站	布袋鎮	東港里	166441	2586141	布袋鎮公所	邱炳文	
前東港排水抽水站	布袋鎮	永安里	166813	2583950	布袋鎮公所	蔡麗珠 蔡勝雄	
海埔新生地公園邊抽水站	布袋鎮	岑海里	163085	2586252	布袋鎮公所	周志明	
海埔新生地北側抽水站	布袋鎮	岑海里	163721	2586659	布袋鎮公所	詹振城	
海埔新生地南側抽水站	布袋鎮	岑海里	163610	2586271	布袋鎮公所	朱盈螢	
菜舖里大眾爺廟抽水站	布袋鎮	菜舖里	169793	2587042	布袋鎮公所	黃世祥	
新岑里台17線東側抽水站	布袋鎮	新岑里	165589	2582294	布袋鎮公所	王敬旺	
新岑里活動中心後抽水站	布袋鎮	新岑里	165339	2582170	布袋鎮公所	王敬旺	
新岑里龍宮橋抽水站	布袋鎮	新岑里	165173	2582159	布袋鎮公所	王敬旺	
新厝仔抽水站	布袋鎮	新厝里	165592	2588068	縣府管理	-	-
新厝台17線旁抽水站	布袋鎮	新厝里	165482	2587661	布袋鎮公所	莊真真	
新厝冰廠前抽水站	布袋鎮	新厝里	165604	2588042	布袋鎮公所	莊真真	
新塭八寶寺抽水站	布袋鎮	復興里	164075	2580275	布袋鎮公所	蘇國詔	
新塭三溝仔抽水站	布袋鎮	好美里	163047	2582375	布袋鎮公所	洪振興	
新塭北海道抽水站	布袋鎮	新民里	164457	2581056	布袋鎮公所	蔡信雄	
新塭虹橋抽水站	布袋鎮	新民里	163999	2581083	布袋鎮公所	洪振興	
新塭塩田寮抽水站	布袋鎮	新民里	164091	2581744	布袋鎮公所	蕭紀增	
新塭電信局抽水站	布袋鎮	復興里	164315	2580557	布袋鎮公所	蘇國詔	

抽水站名稱	鄉鎮市	村里	97TM2-X	97TM2-Y	管理單位	緊急連絡人	聯絡電話
新塭滯洪池北側抽水站	布袋鎮	復興里	164874	2580370	布袋鎮公所	蔡庭全	
新塭滯洪池南側抽水站	布袋鎮	復興里	164765	2580052	布袋鎮公所	洪國賜	
新塭排水接八掌溪抽水站	布袋鎮	復興里	163491	2579614	布袋鎮公所	黃麗娟	
義布橋下游抽水站	布袋鎮	東港里	167385	2584764	布袋鎮公所	邱義仁	
義布橋抽水站	布袋鎮	東港里	168091	2585362	布袋鎮公所	陳俊平	
過溝中排抽水站	布袋鎮	西安里	165643	2590219	布袋鎮公所	陳祐碩	
過溝團結橋抽水站	布袋鎮	中安里	166135	2589542	布袋鎮公所	陳祐碩	
龍江里抽水站	布袋鎮	龍江里	164567	2587383	布袋鎮公所	蕭榮南	
贊寮溝台 17 線西側抽水站	布袋鎮	光復里	166930	2585258	布袋鎮公所	蔡崇模	
鹽管溝抽水站	布袋鎮	龍江里	164356	2587678	布袋鎮公所	蕭德義	
八掌溪南岸堤防抽水站	布袋鎮	好美里	162050	2580634	布袋鎮公所	蔡專億	
十全駕訓班旁抽水站	布袋鎮	貴舍里	168550	2594491	布袋鎮公所	張鄭寶珠	

註：更新日期 115 年 3 月

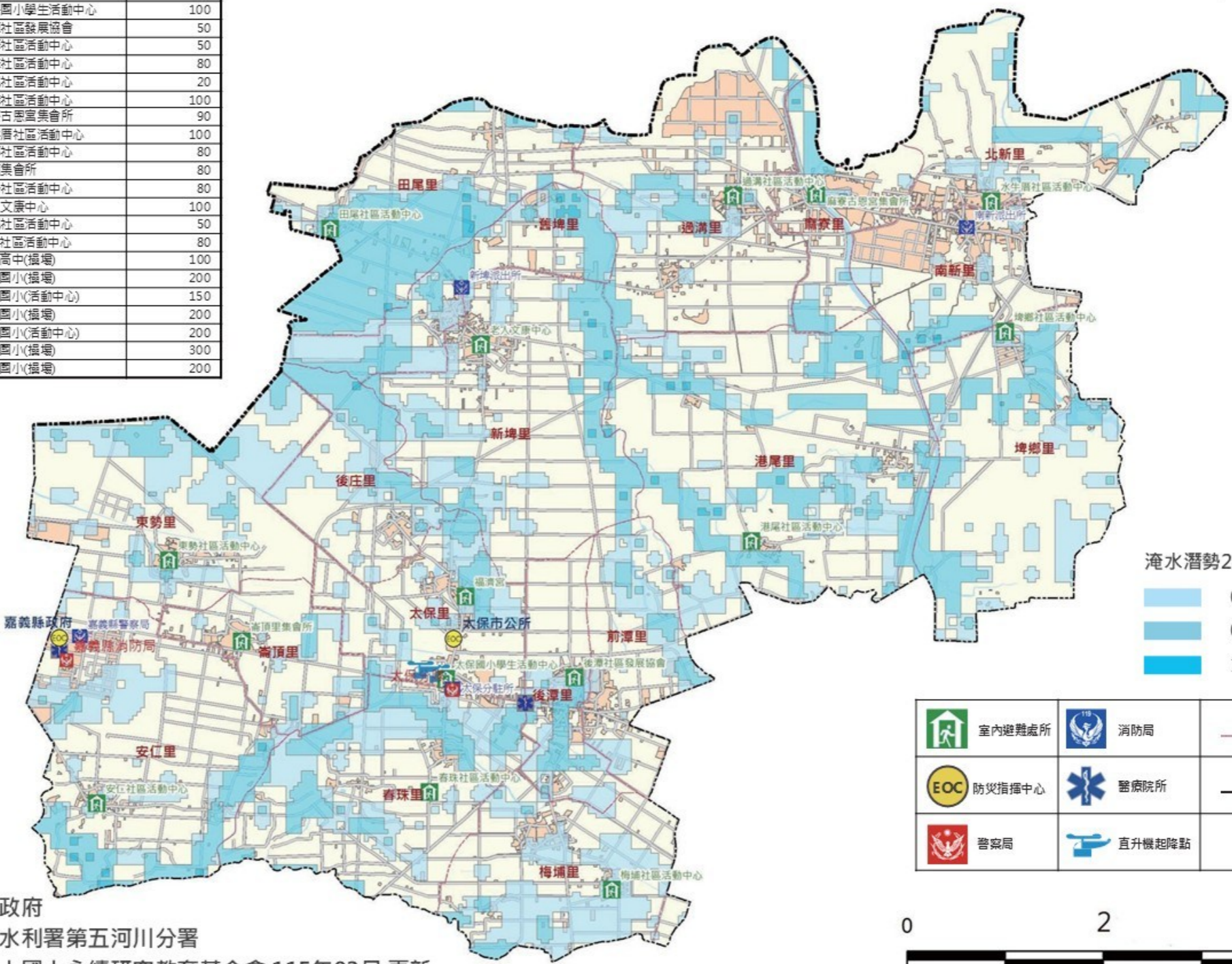
嘉義縣太保市水災防災地圖 編號1001001



災情通報單位	
嘉義縣政府	地址：嘉義縣太保市祥和一路東段1號 電話：05-362-0123
嘉義縣警察局	地址：嘉義縣太保市祥和一路東段3號 電話：05-362-0237
嘉義縣衛生局	地址：嘉義縣太保市祥和二路東段3號 電話：05-3620-600 (嘉義縣政府、嘉義縣警察局、嘉義縣衛生局通用)
太保市公所	地址：嘉義縣太保市太保里66號 電話：05-371-1106、371-1107、371-1108
警消單位	
太保分駐所	地址：嘉義縣太保市太保里太保23號 電話：05-371-1555
新埤派出所	地址：嘉義縣太保市首埤里新埤9號 電話：05-361-1280
南新派出所	地址：嘉義縣太保市北港路二段50號 電話：05-237-3022
太保消防分隊	地址：嘉義縣太保市太保里22號 電話：05-371-1202
醫療院所	
太保市衛生所	地址：嘉義縣太保市後潭里14鄰443號 電話：05-371-1273、05-371-6032

編號	避難收容處所	收容人數
01	太保國中(操場)	300
02	嘉新國中(操場)	300
03	福濟宮	60
04	太保國小學生活動中心	100
05	後潭社區發展協會	50
06	春梅社區活動中心	50
07	春珠社區活動中心	80
08	港尾社區活動中心	20
09	過溝社區活動中心	100
10	麻寮古恩堂集會所	90
11	水牛厝社區活動中心	100
12	埤鄉社區活動中心	80
13	崙頂集會所	80
14	東勢社區活動中心	80
15	老人文康中心	100
16	田尾社區活動中心	50
17	安仁社區活動中心	80
18	永慶高中(操場)	100
19	太保國小(操場)	200
20	安東國小(活動中心)	150
21	安東國小(操場)	200
22	南新國小(活動中心)	200
23	南新國小(操場)	300
24	新埤國小(操場)	200

村里名稱	村里長姓名	聯絡電話
太保里	郭秀琴	0988-969969
後庄里	沈得山	0937-577372
前潭里	林俊哲	0921-519592
後潭里	蔡樹福	0921-293100
梅埔里	官德發	0934-012217
春珠里	蔡德村	0939-508600
崙頂里	黃阿菊	0937-617676
東勢里	龔翔慶	0988-523369
新埤里	徐錦昌	0912-183555
首埤里	蘇逸婷	0955-800857
田尾里	陳憲發	0963-485569
港尾里	詹連溢	0919-861199
過溝里	葉隆詳	0912-131657
麻寮里	侯水波	0918-771126
南新里	葉全成	0910-713367
北新里	許一進	0921-287297
埤鄉里	林峯名	0953-872719
安仁里	陳政龍	0932-780880



淹水潛勢24hr 450mm

- 0.0~0.3公尺
- 0.3~1.0公尺
- 1.0~2.0公尺

	室內避難處所		消防局		村(里)界線
	防災指揮中心		醫療院所		鄉(鎮)界線
	警察局		直升機起降點		



嘉義縣政府
經濟部水利署第五河川分署
財團法人國土永續研究教育基金會 115年03月 更新

嘉義縣朴子市水災防災地圖 編號1001002

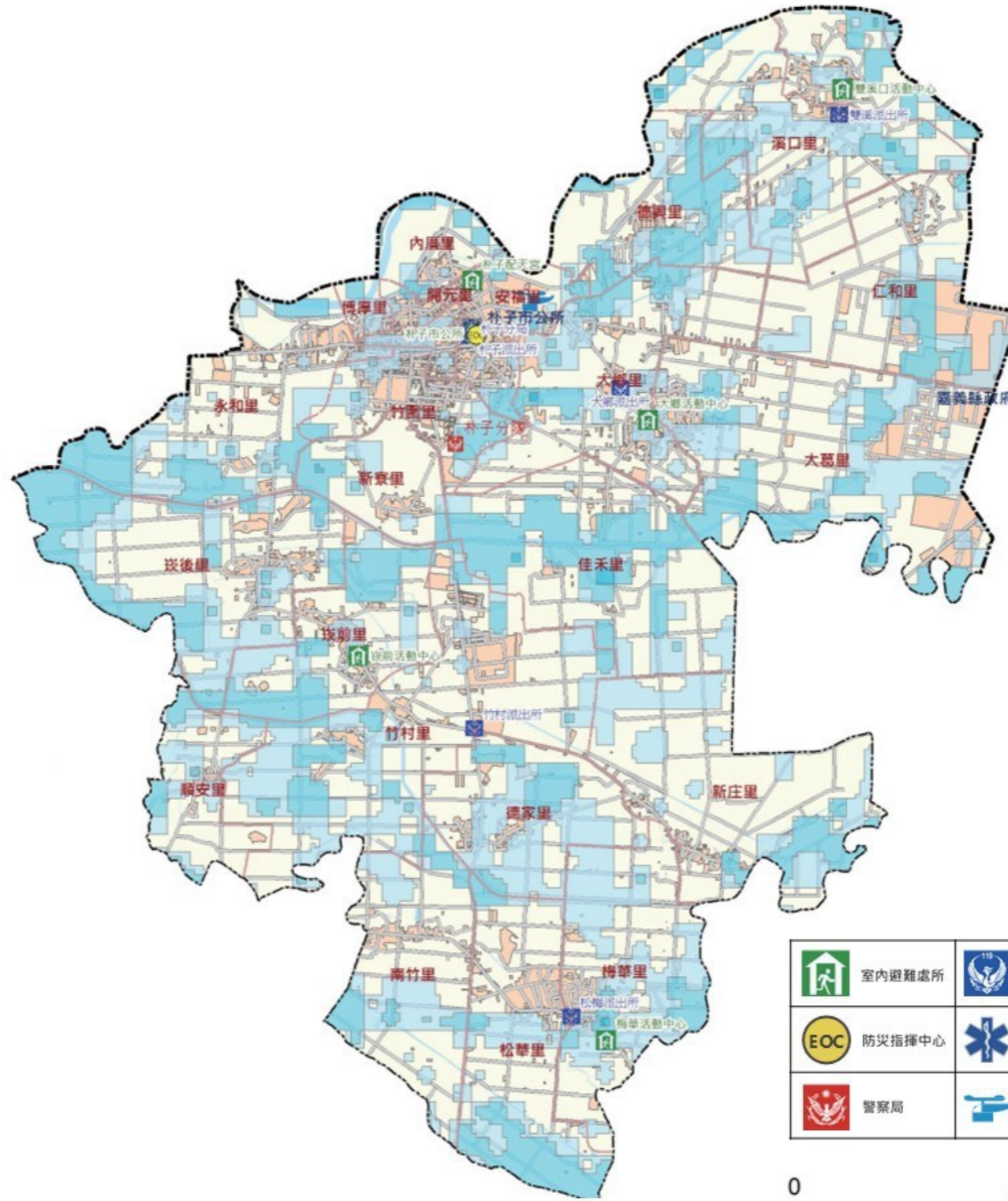


災情通報單位	
嘉義縣政府	地址：嘉義縣太保市祥和一路東段1號 電話：05-362-0123
嘉義縣警察局	地址：嘉義縣太保市祥和一路東段3號 電話：05-362-0237
嘉義縣衛生局	地址：嘉義縣太保市祥和二路東段3號 電話：05-3620-600 (嘉義縣政府、嘉義縣警察局、嘉義縣衛生局通用)
朴子市公所	地址：嘉義縣朴子市光復路34號 電話：05-3795102
警消單位	
朴子分局	地址：嘉義縣朴子市永和里光復路33號 電話：05-3793584
朴子派出所	地址：嘉義縣朴子市永和里光復路33號 電話：05-3792014
大鄉派出所	地址：嘉義縣朴子市大鄉里223號 電話：05-3792091
竹村派出所	地址：嘉義縣朴子市竹村里14之6號 電話：05-3693219
松梅派出所	地址：嘉義縣朴子市梅華里牛挑巷108號 電話：05-3691572
雙溪派出所	地址：嘉義縣朴子市溪口里145號 電話：05-3794553
朴子消防分隊	地址：嘉義縣朴子市光復新路16號 電話：05-3792075
醫療院所	
朴子市衛生所	地址：嘉義縣朴子市光復路40號 電話：05-3792037

村里名稱	村里長姓名	聯絡電話
德興里	侯茂昆	0932-849419
仁和里	陳麗嬌	0988-377848
大鄉里	涂國和	0928-392077
大葛里	涂葉素華	0975-253187
佳禾里	何玉合	0928-391629
竹村里	郭文典	0932-211150
崁前里	方松林	0919-176823
崁後里	張清浚	0933-628638
順安里	涂添煌	0958-692072
德家里	黃玉寬	0938-659459
新庄里	薛世傑	0988-761991
梅華里	黃勝義	0935-830120
松華里	王崇炫	0936-370142
南竹里	陳崑備	0937-307618

編號	避難收容處所	收容人數
01	朴子配天宮	750
02	朴子市公所	43
03	雙溪口活動中心	63
04	大葛里集會所	34
05	梅華活動中心	44
06	崁後活動中心	25

村里名稱	村里長姓名	聯絡電話
安福里	林岳平	0932-849690
平和里	蘇黃寶玉	0910-849984
內厝里	彭永達	0932-848098
開元里	林耀堂	0937-609971
順天里	吳博鈺	0934-017666
中正里	蘇俊偉	0938-833188
博厚里	康國榮	0935-373930
文化里	楊石旭	0915-383955
永和里	余永寬	0933-937059
竹園里	莊長源	0910-754005
新寮里	張昭林	0905-151247
雙溪里	黃振卿	0963-190792
溪口里	侯金地	0910-491997



淹水潛勢24hr 450mm

- 0.0~0.3公尺
- 0.3~1.0公尺
- 1.0~2.0公尺

	室內避難處所		消防局		村(里)界線
	防災指揮中心		醫療院所		鄉(鎮)界線
	警察局		直升機起降點		



嘉義縣政府
經濟部水利署第五河川分署
財團法人國土永續研究教育基金會 115年03月 更新

嘉義縣布袋鎮水災防災地圖 編號1001003



災情通報單位

嘉義縣政府
地址：嘉義縣太保市祥和一路東段1號
電話：05-362-0123

嘉義縣警察局
地址：嘉義縣太保市祥和一路東段3號
電話：05-362-0237

嘉義縣衛生局
地址：嘉義縣太保市祥和二路東段3號
電話：05-3620-600
(嘉義縣政府、嘉義縣警察局、嘉義縣衛生局通用)

布袋鎮公所
地址：嘉義縣布袋鎮自由路2號
電話：05-3475979

警消單位

布袋分局
地址：嘉義縣布袋鎮光復里自由路1號
電話：05-3472574

布袋派出所
地址：嘉義縣布袋鎮考海里中山路206號
電話：05-3472047

崙山派出所
地址：嘉義縣布袋鎮東港里埔仔寮34號
電話：05-3472607

新塢派出所
地址：嘉義縣布袋鎮新民里293號
電話：05-3431154

過溝派出所
地址：嘉義縣布袋鎮中安里110號
電話：05-3451064

布袋消防分隊
地址：嘉義縣布袋鎮龍江里2-2號
電話：05-3472074

醫療院所

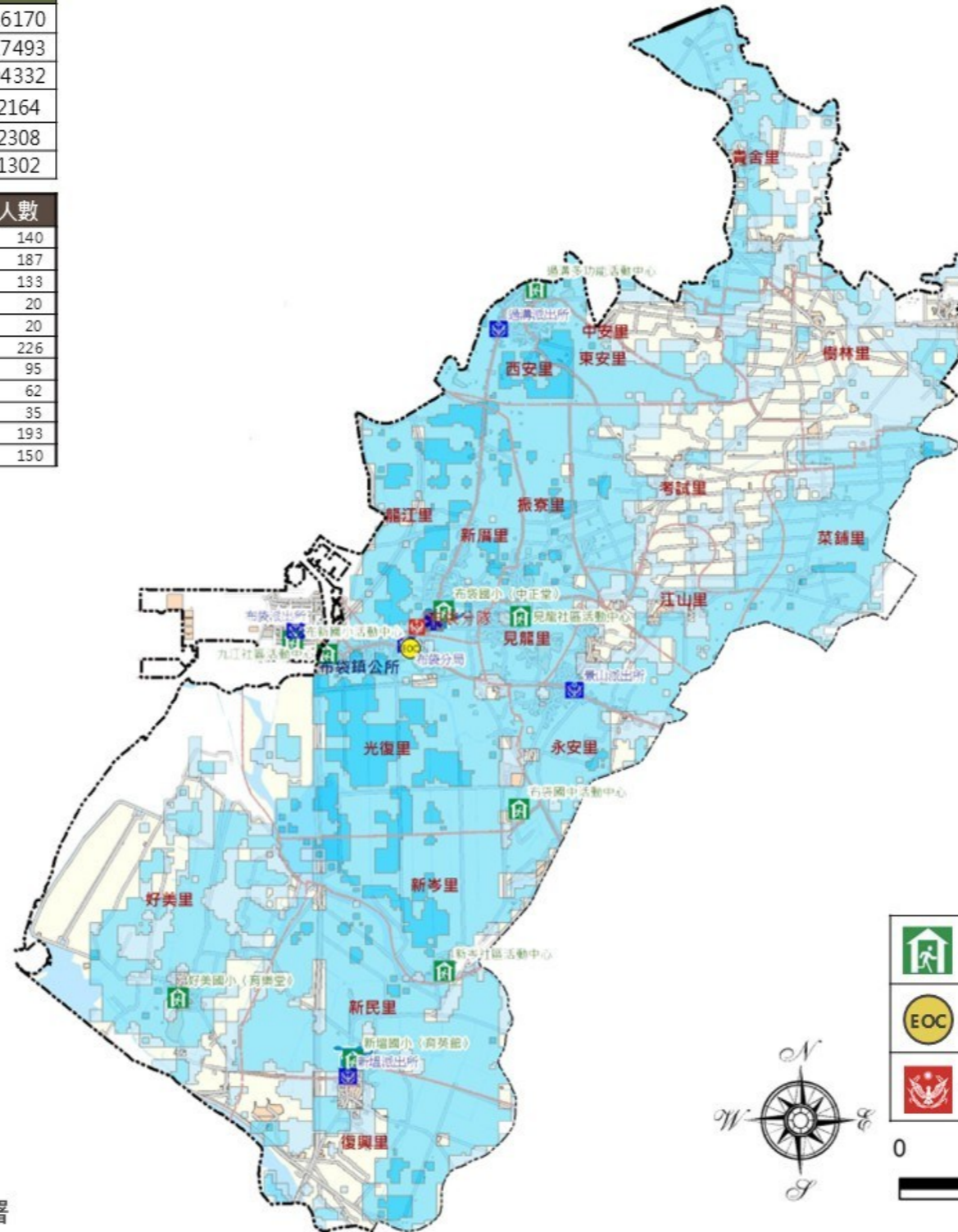
布袋鎮衛生所
地址：嘉義縣布袋鎮新厝仔21號
電話：05-3472032、(05)3472011

村里名稱	村里長姓名	聯絡電話
振寮里	莊貴翔	0932-016170
西安里	陳福地	0932-717493
東安里	陳兩傳	0936-394332
中安里	柳春暖	05-3452164
樹林里	莊照鼎	05-3452308
貴舍里	吳麗雲	05-3451302

編號	避難收容處所	收容人數
01	布袋國小-室內	140
02	布袋國中-室內	187
03	布新國小-室內	133
04	九江社區活動中心	20
05	見龍社區活動中心	20
06	過溝多功能活動中心	226
07	布袋鎮立幼兒園	95
08	新考社區活動中心	62
09	好美國小-室內	35
10	新塢國小-室內	193
11	過溝國小-室內	150

村里名稱	村里長姓名	聯絡電話
岱江里	蔡宗榮	0955-020761
九龍里	蔡明宏	0973-852963
考海里	翁億顯	0921-558174
興中里	蕭維漢	0927-888734
光復里	蔡重慶	0988-237630
見龍里	黃清基	0935-877839
新厝里	蕭明辰	0910-887354
龍江里	蕭吳王珠	0919-176395
新考里	蔡政學	0932-974984
新民里	蔡承佑	0983-343269
復興里	蘇清鴻	0937-611232
好美里	蘇元勳	0911-188922
永安里	邱添丁	0928-749378
東港里	林榮泰	0963-190638
江山里	翁振家	0933-589711
菜舖里	莊啓佑	0937-072656
考試里	陳泰和	0955-179859

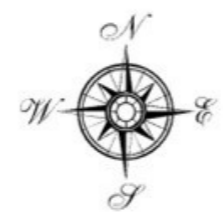
嘉義縣政府
經濟部水利署第五河川分署
財團法人國土永續研究教育基金會 115年03月 更新



淹水潛勢24hr 450mm

- 0.0~0.3公尺
- 0.3~1.0公尺
- 1.0~2.0公尺

室內避難處所	消防局	村(里)界線
防災指揮中心	醫療院所	鄉(鎮)界線
警察局	直升機起降點	



嘉義縣大林鎮水災防災地圖 編號1001004



災情通報單位

嘉義縣政府
地址：嘉義縣太保市祥和一路東段1號
電話：05-362-0123
嘉義縣警察局
地址：嘉義縣太保市祥和一路東段3號
電話：05-362-0237
嘉義縣衛生局
地址：嘉義縣太保市祥和二路東段3號
電話：05-3620-600
(嘉義縣政府、嘉義縣警察局、嘉義縣衛生局通用)

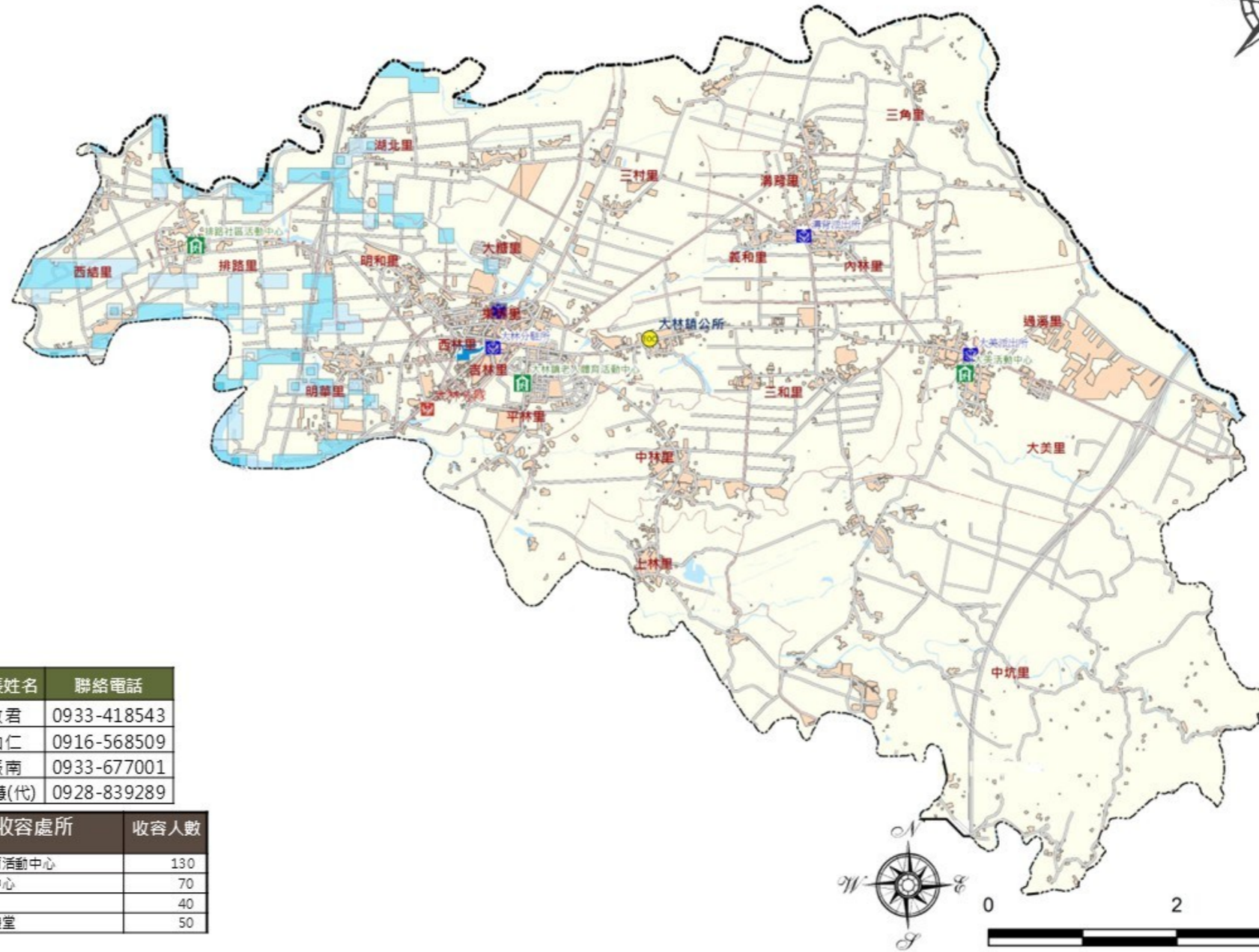
大林鎮公所
地址：嘉義縣大林鎮中興路二段239號
電話：05-2653211

警消單位

大林分駐所
地址：嘉義縣大林鎮西林里中山路86-2號
電話：05-2652850
大美派出所
地址：嘉義縣大林鎮大美里1號
電話：05-2952905
溝窠派出所
地址：嘉義縣大林鎮義和里2號
電話：05-2952902
大林消防分隊
地址：嘉義縣大林鎮平林里中正路158號
電話：05-2652027

醫療院所

大林鎮衛生所
地址：嘉義縣大林鎮平林里中山路252號
電話：05-2652042
慈濟綜合醫院大林分院
地址：嘉義縣大林鎮民生路2號
電話：05-2648000



村里名稱	村里長姓名	聯絡電話
東林里	陳建安	0930-045250
西林里	劉建男	0933-677998
吉林里	孫美鳳	0937-241825
平林里	葉秀齡	0921-480503
明華里	劉燕山	0910-261385
明和里	李清課	0909-685271
排路里	呂新章	0910-240260
西結里	蔡怡靜	0955-188348
湖北里	林昭松	0933-681938
大糖里	蕭淑芬	0938-596715
大美里	蔡伯利	0921-667918
過溪里	簡明煌	0925-058618
中坑里	簡榮聰	0937-477973
上林里	陳煦湘	0937-899959
中林里	林勝立	0932-657983
三和里	簡春山	0935-473873
溝窠里	江春源	0937-355976

村里名稱	村里長姓名	聯絡電話
義和里	張啟君	0933-418543
內林里	簡和仁	0916-568509
三角里	黃振南	0933-677001
三村里	黃瓊慧(代)	0928-839289

編號	避難收容處所	收容人數
01	大林鎮老人體育活動中心	130
02	排路社區活動中心	70
03	大美活動中心	40
04	大林公所三樓禮堂	50

嘉義縣政府
經濟部水利署第五河川分署
財團法人國土永續研究教育基金會 115年03月 更新

淹水潛勢24hr 450mm
 0.0~0.3公尺
 0.3~1.0公尺
 1.0~2.0公尺

 室內避難處所	 消防局	 村(里)界線
 防災指揮中心	 醫療院所	 鄉(鎮)界線
 警察局	 直升機起降點	

嘉義縣民雄鄉水災防災地圖 編號1001005



災情通報單位

嘉義縣政府
地址：嘉義縣太保市祥和一路東段1號
電話：05-362-0123
嘉義縣警察局
地址：嘉義縣太保市祥和一路東段3號
電話：05-362-0237
嘉義縣衛生局
地址：嘉義縣太保市祥和二路東段3號
電話：05-3620-600
(嘉義縣政府、嘉義縣警察局、嘉義縣衛生局通用)

民雄鄉公所
地址：嘉義縣民雄鄉中樂村文化路7號
電話：05-2262101

警消單位

民雄分局
地址：嘉義縣民雄鄉東榮村民路21號
電話：05-2262014
民雄派出所
地址：嘉義縣民雄鄉東榮村民路21號
電話：05-2262192
北斗派出所
地址：嘉義縣民雄鄉北斗村17號
電話：05-2213731
菁埔派出所
地址：嘉義縣民雄鄉菁埔路138號
電話：05-2263510
民興派出所
地址：嘉義縣民雄鄉中興村10號
電話：05-2213735
豐收派出所
地址：嘉義縣民雄鄉豐收村好收48號
電話：05-2262732
民雄消防分隊
地址：嘉義縣民雄鄉民路21號
電話：05-2262829

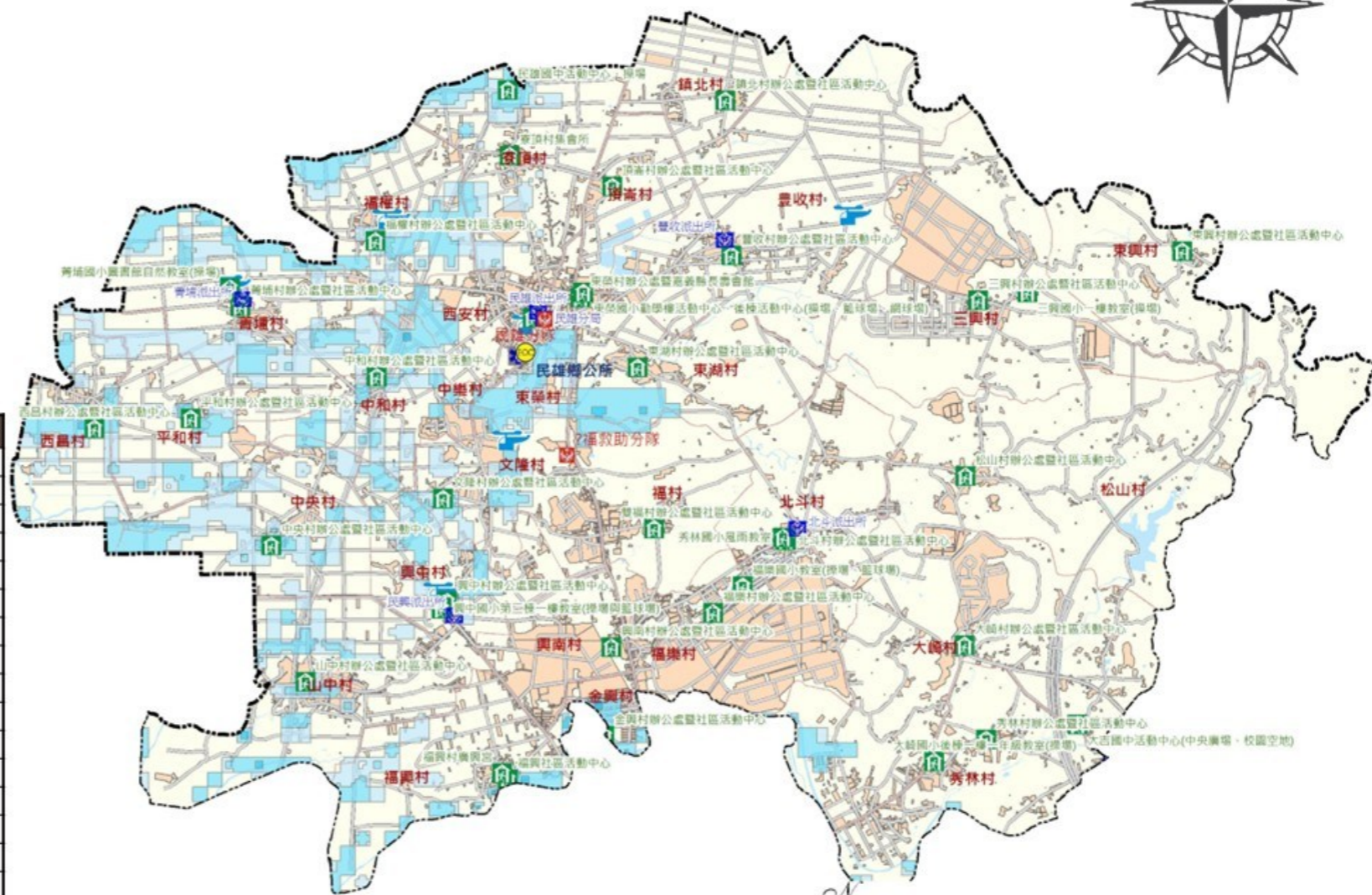
醫療院所

民雄鄉衛生所
地址：嘉義縣民雄鄉中樂村文化路7之2號
電話：05-2262018

村里名稱	村里長姓名	聯絡電話
東榮村	張金富	0933-358727
中樂村	洪源漳	0952-831911
西安村	江源發	0912-790529
寮頂村	何藤錦有	0934-000925
福權村	賴建利	0932-981183
東湖村	呂春木	0958-738990
頂崙村	劉育良	0972-817659
菁埔村	何清鑫	0933-786060
中和村	何石生	0988-016313
平和村	許水松	0928-347136
西昌村	張家福	0972-802609
豐收村	陳正溪	0932-711512
三興村	莊柏桐	0935-410039
東興村	翁有義	0912-664474
鎮北村	鄭漢上	0931-101768

村里名稱	村里長姓名	聯絡電話
興中村	姚鋒鍾	0919-167177
興南村	黃富廷	0906-578992
福興村	張永錚	0932-126399
文隆村	黃琮壹	0927-651717
山中村	鄭永欽	0935-817333
中央村	劉文明	0932-807429
北斗村	謝志宏	0933-595567
雙福村	黃福元	0988-678608
大崎村	陳谷全	0932-876897
秀林村	林平臺	0911-725137
松山村	周炳立	0928-713891
金興村	何建明	0928-747476
福樂村	簡元煌	0912-756727

編號	避難收容處所	收容人數
01	東榮村辦公處暨嘉義縣長壽會館	100
02	興南村辦公處暨社區活動中心	60
03	文隆村辦公處暨社區活動中心	70
04	興中村辦公處暨社區活動中心	30
05	中和村辦公處暨社區活動中心	30
06	山中村辦公處暨社區活動中心	120
07	福興社區活動中心	80
08	中央村辦公處暨社區活動中心	60
09	平和村辦公處暨社區活動中心	30
10	西昌村辦公處暨社區活動中心	100
11	菁埔村辦公處暨社區活動中心	100
12	寮頂村集會所	20
13	福權村辦公處暨社區活動中心	100
14	頂崙村辦公處暨社區活動中心	80
15	鎮北村辦公處暨社區活動中心	150
16	豐收村辦公處暨社區活動中心	80
17	東湖村辦公處暨社區活動中心	100
18	雙福村辦公處暨社區活動中心	30
19	福樂村辦公處暨社區活動中心	120
20	北斗村辦公處暨社區活動中心	100
21	秀林村辦公處暨社區活動中心	50
22	大崎村辦公處暨社區活動中心	50
23	松山村辦公處暨社區活動中心	10
24	東興村辦公處暨社區活動中心	30
25	金興村辦公處暨社區活動中心	200
26	三興村辦公處暨社區活動中心	30
27	福樂村廣興宮	100



編號	避難收容處所	收容人數
28	民雄國中活動中心	200
29	大吉國中活動中心	50
30	民雄國小中正堂獅子館	500
31	東榮國小動學樓活動中心、後棟活動中心	200
32	興中國小第二樓一樓教室	150
33	秀林國小風雨教室	100
34	大崎國小後棟一樓一年級教室	50
35	三興國小一樓教室	150
36	菁埔國小二樓圖書室、自然教室(有電梯)	30
37	福樂國小教室	300



淹水潛勢24hr 450mm
 0.0~0.3公尺
 0.3~1.0公尺
 1.0~2.0公尺

	室內避難處所		消防局		村(里)界線
	防災指揮中心		醫療院所		鄉(鎮)界線
	警察局		直升機起降點		

嘉義縣政府
 經濟部水利署第五河川分署
 財團法人國土永續研究教育基金會 115年03月 更新

嘉義縣溪口鄉水災防災地圖 編號1001006



災情通報單位

嘉義縣政府
地址：嘉義縣太保市祥和一路東段1號
電話：05-362-0123
嘉義縣警察局
地址：嘉義縣太保市祥和一路東段3號
電話：05-362-0237
嘉義縣衛生局
地址：嘉義縣太保市祥和二路東段3號
電話：05-3620-600
(嘉義縣政府、嘉義縣警察局、嘉義縣衛生局通用)

溪口鄉公所
地址：嘉義縣溪口鄉溪北村中山路89號
電話：05-2695950

警消單位

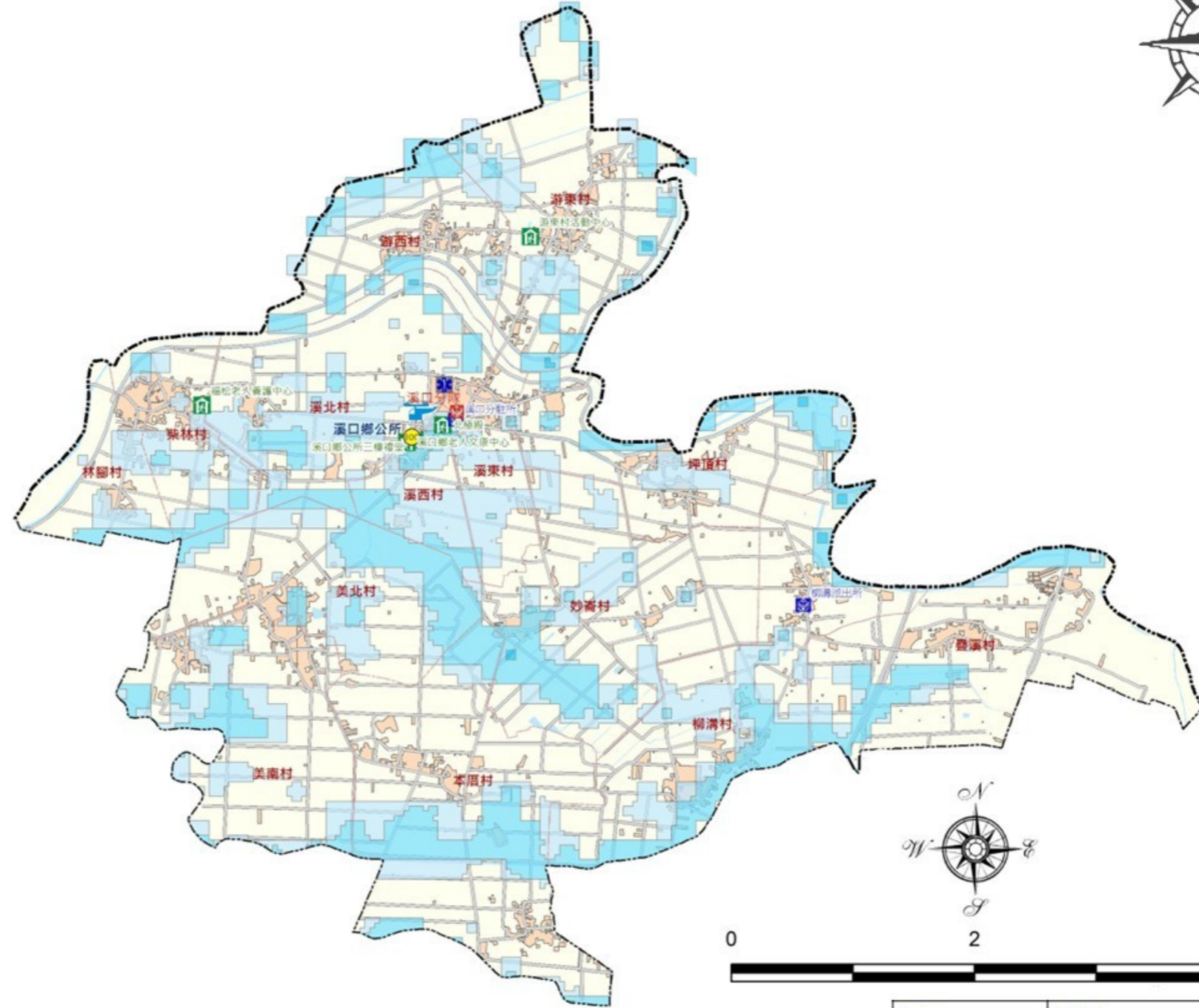
溪口分駐所
地址：嘉義縣溪口鄉溪東村中正路142號
電話：05-2691009
柳溝派出所
地址：嘉義縣溪口鄉柳溝村阿蓮庄7號
電話：05-2691182
溪口消防分隊
地址：嘉義縣溪口鄉中正路142號
電話：05-2691201

醫療院所

溪口鄉衛生所
地址：嘉義縣溪口鄉中山路1號
電話：05-2691046

村里名稱	村里長姓名	聯絡電話
溪東村	謝陸成	0933-676661
溪西村	陳獻仁	0956-305555
溪北村	張躍達	0928-377826
柴林村	王日生	0972-329992
林腳村	許彩鳳	0975-696259
美南村	陳文添	0937-350963
美北村	陳淑惠	0912-758499
本厝村	葉得祿	0972-279056
游東村	邱茂森	0932-805605
游西村	孫文章	0952-361205
柳溝村	王永浚	05-2691095
農溪村	劉慶維	0937-656468
妙崙村	黃仁宏	05-2694258
坪頂村	鄭力升	0928-746871

編號	避難收容處所	收容人數
01	溪口鄉公所三樓禮堂	85
02	溪口鄉老人文康中心	40
03	游東村活動中心	25
04	北極殿香客大樓	40
05	福松老人養護中心	20
06	溪口國小教室	30



淹水潛勢24hr 450mm

- 0.0~0.3公尺
- 0.3~1.0公尺
- 1.0~2.0公尺

 室內避難處所	 消防局	 村(里)界線
 防災指揮中心	 醫療院所	 鄉(鎮)界線
 警察局	 直升機起降點	

嘉義縣政府
經濟部水利署第五河川分署
財團法人國土永續研究教育基金會 115年03月 更新

嘉義縣新港鄉水災防災地圖 編號1001007



災情通報單位

嘉義縣政府
地址：嘉義縣太保市祥和一路東段1號
電話：05-362-0123
嘉義縣警察局
地址：嘉義縣太保市祥和一路東段3號
電話：05-362-0237
嘉義縣衛生局
地址：嘉義縣太保市祥和二路東段3號
電話：05-3620-600
(嘉義縣政府、嘉義縣警察局、嘉義縣衛生局通用)

新港鄉公所
地址：嘉義縣新港鄉宮前村中山路155號
電話：05-3742104

警消單位

新港分駐所
地址：嘉義縣新港鄉大興村中正路47號
電話：05-3742009
月眉派出所
地址：嘉義縣新港鄉月潭村204號
電話：05-3772524
安和派出所
地址：嘉義縣新港鄉安和村番婆16號
電話：05-3772104
南港派出所
地址：嘉義縣新港鄉南港村1號
電話：05-7811618
埤頭派出所
地址：嘉義縣新港鄉埤子村32號
電話：05-3760853
新港消防分隊
地址：嘉義縣新港鄉公園路28號
電話：05-3742314

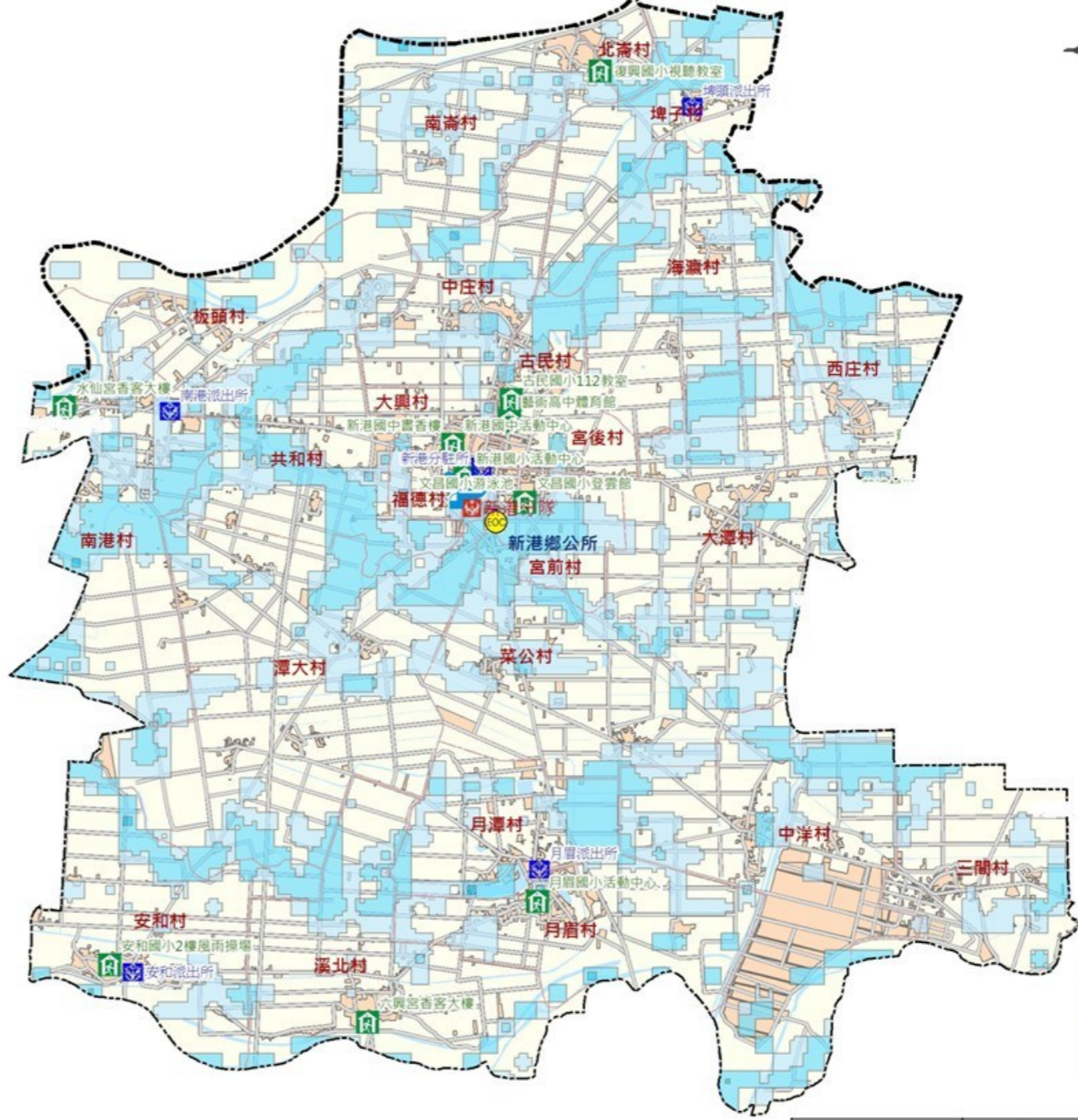
醫療院所

新港鄉衛生所
地址：嘉義縣新港鄉宮前村中山路167號
電話：05-3742025

村里名稱	村里長姓名	聯絡電話
宮前村	邱聰益	0937-357678
宮後村	陳圳岸	0937-557852
大興村	林益生	0978-381827
福德村	郭正欽	0931-143558
古民村	王國章(代)	0907-511283
中庄村	張秀安	0921-242788
大潭村	林陳姿	0979-733798
西庄村	梁勝萬	0976-011069
埤子村	鄭宏崎	0975-600990
南崙村	王張素女	0928-359862
北崙村	蔡秀芳	0977-207629
海瀛村	郭祐旭	0929-189631
月眉村	林明泰	0933-279897
月潭村	李冠樟	0933-278193
溪北村	李明棟	0935-441383
三間村	龔金修	0932-719614

村里名稱	村里長姓名	聯絡電話
中洋村	江德欽	0937-557857
菜公村	林黃秀玉	0905-373093
安和村	吳崑崗	0963-915086
潭大村	江錦澤	0932-832653
南港村	鄭錦煌	0933-175063
板頭村	杜徐瀝	0919-437691
共和村	洪金成	0932-959860

編號	避難收容處所	收容人數
01	藝術高中體育館	600
02	新港國中活動中心	760
03	新港國小活動中心	850
04	文昌國小登善館	200
05	古民國小教室	120
06	月眉國小活動中心	500
07	安和國小風雨操場	48
08	復興國小視聽教室	40
09	水仙宮香客大樓	400
10	六興宮香客大樓	500



淹水潛勢24hr 450mm

- 0.0~0.3公尺
- 0.3~1.0公尺
- 1.0~2.0公尺

	室內避難處所		消防局		村(里)界線
	防災指揮中心		醫療院所		鄉(鎮)界線
	警察局		直升機起降點		

嘉義縣政府
經濟部水利署第五河川分署
財團法人國土永續研究教育基金會 115年03月 更新



嘉義縣六腳鄉水災防災地圖 編號1001008



災情通報單位

嘉義縣政府
地址：嘉義縣太保市祥和一路東段1號
電話：05-362-0123
嘉義縣警察局
地址：嘉義縣太保市祥和一路東段3號
電話：05-362-0237
嘉義縣衛生局
地址：嘉義縣太保市祥和二路東段3號
電話：05-3620-600
(嘉義縣政府、嘉義縣警察局、嘉義縣衛生局通用)

六腳鄉公所
地址：嘉義縣六腳鄉蒜頭村73號
電話：05-3801121

警消單位

六腳分駐所
地址：嘉義縣六腳鄉蒜頭村75號
電話：05-3802008
月眉派出所
地址：嘉義縣新港鄉月眉村204號
電話：05-3772524
六家派出所
地址：嘉義縣六腳鄉六腳村5號
電話：05-3780843
永竹派出所
地址：嘉義縣六腳鄉竹本村9之26號
電話：05-3780845
北美派出所
地址：嘉義縣六腳鄉嵩陽村183號
電話：05-7811105
六美派出所
地址：嘉義縣六腳鄉港美村28號
電話：05-3802244
六腳消防分隊
地址：嘉義縣六腳鄉蒜頭村73-2號
電話：05-3802274

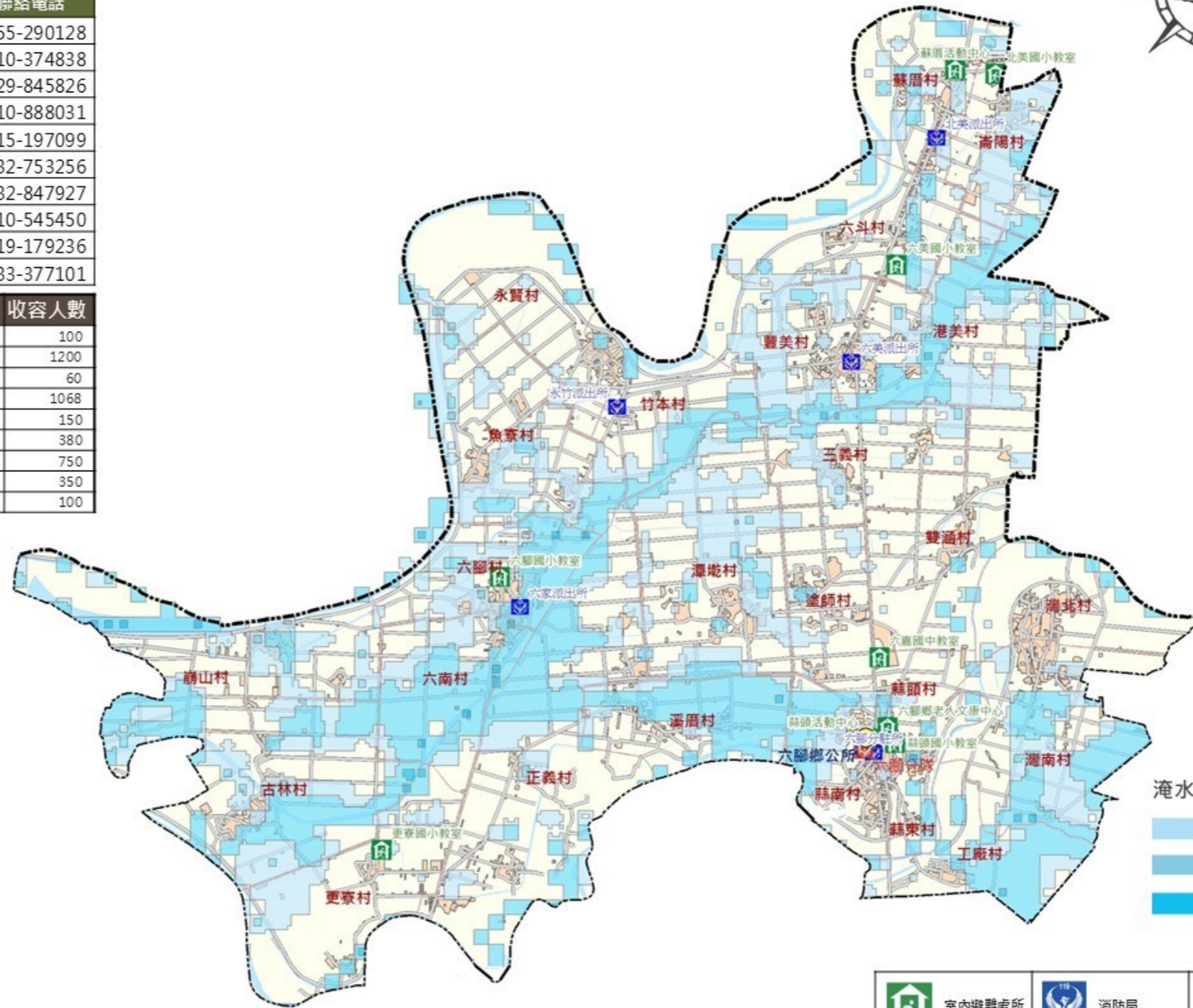
醫療院所

六腳鄉衛生所
地址：嘉義縣六腳鄉蒜頭村73-1號
電話：05-3802016

村里名稱	村里長姓名	聯絡電話
永賢村	陳永誠	0955-290128
魚寮村	陳金照	0910-374838
潭墘村	侯水順	0929-845826
正義村	林麗珍	0910-888031
溪厝村	黃柏瑄	0915-197099
六腳村	陳餘慶	0932-753256
六南村	楊惠誌	0932-847927
崩山村	謝英彬	0910-545450
古林村	吳嘉旺	0919-179236
更寮村	蕭明正	0933-377101

編號	避難收容處所	收容人數
01	六腳鄉老人文康中心	100
02	蒜頭國小	1200
03	六美國小	60
04	六嘉國中禮堂	1068
05	北美國小	150
06	六腳國小	380
07	更寮國小	750
08	蘇厝活動中心	350
09	六腳鄉公所	100

村里名稱	村里長姓名	聯絡電話
蒜頭村	呂松助	0933-699119
蒜東村	侯文通	0928-391689
蒜南村	黃福	0933-678373
工廠村	黃江正	0963-161365
灣南村	趙素娟	0936-390769
灣北村	陳日炎	0930-031556
雙涵村	鄭月素	0933-698983
塗師村	侯新發	0963-204532
三義村	蔡聰享	0988-037111
港美村	林哲祥	0935-051643
豐美村	黃在崎	0952-833399
六斗村	康珍	0933-542689
嵩陽村	蘇彬福	0932-558690
蘇厝村	許志男(代)	05-3801121
竹本村	莊正光	0932-835499



淹水潛勢24hr 450mm

- 0.0~0.3公尺
- 0.3~1.0公尺
- 1.0~2.0公尺

嘉義縣政府
經濟部水利署第五河川分署
財團法人國土永續研究教育基金會 115年03月 更新



	室內避難處所		消防局		村(里)界線
	防災指揮中心		醫療院所		鄉(鎮)界線
	警察局		直升機起降點		

嘉義縣東石鄉水災防災地圖 編號1001009



災情通報單位

嘉義縣政府
地址：嘉義縣太保市祥和一路東段1號
電話：05-362-0123
嘉義縣警察局
地址：嘉義縣太保市祥和一路東段3號
電話：05-362-0237
嘉義縣衛生局
地址：嘉義縣太保市祥和二路東段3號
電話：05-362-600
(嘉義縣政府、嘉義縣警察局、嘉義縣衛生局通用)

東石鄉公所
地址：嘉義縣東石鄉東石村3號
電話：05-373-2201

警消單位

東石分駐所
地址：嘉義縣東石鄉東石村36號
電話：05-373-2240
下攏派出所
地址：嘉義縣東石鄉下攏村137號
電話：05-360-1849
三江派出所
地址：嘉義縣東石鄉三家村1號
電話：05-373-2501
港墘派出所
地址：嘉義縣東石鄉港墘村91號
電話：05-379-3564
龍岡派出所
地址：嘉義縣東石鄉東港村62號
電話：05-345-1740
東石消防分隊
地址：嘉義縣東石鄉永屯村屯仔頭205號
電話：05-373-2502

醫療院所

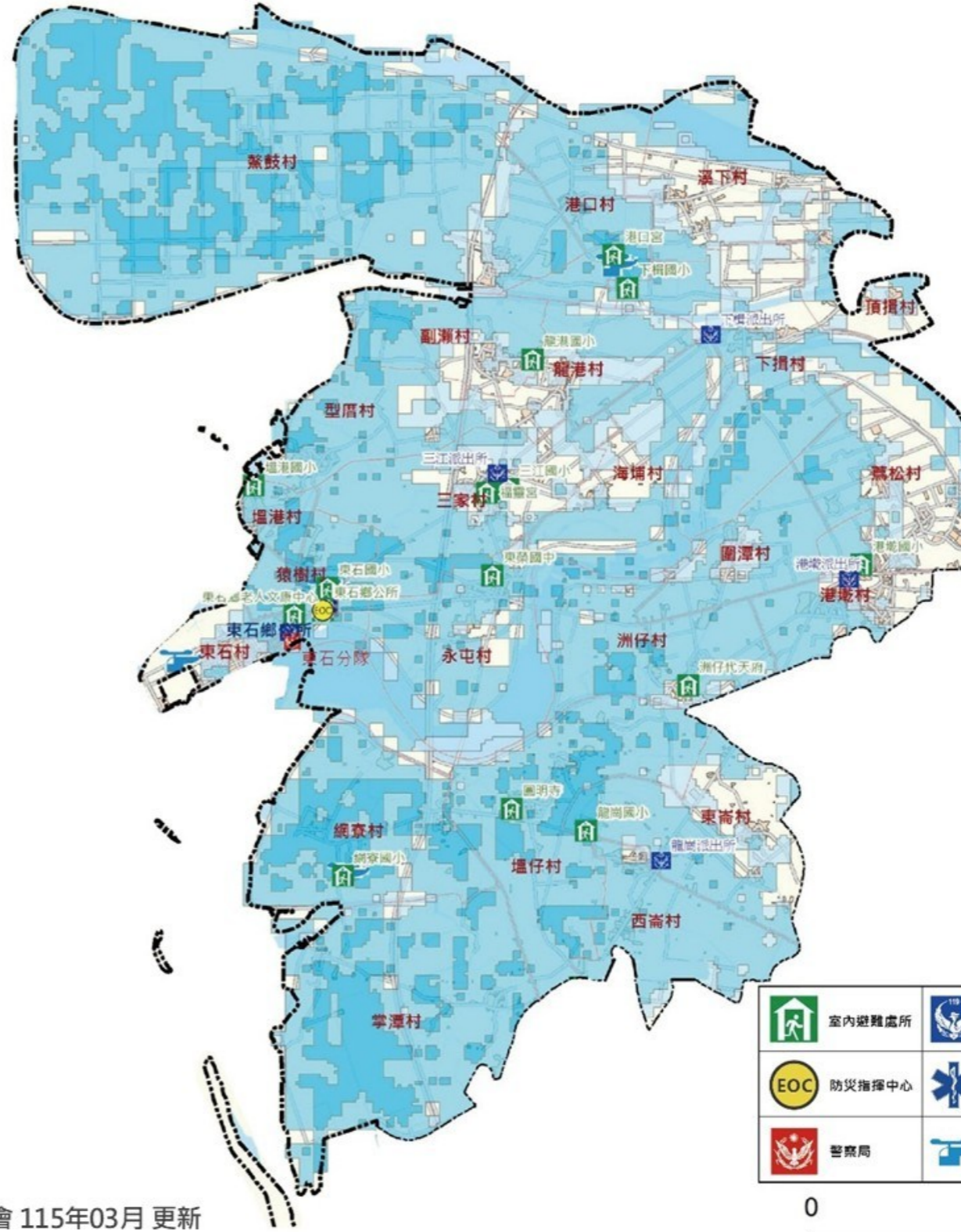
東石鄉衛生所
地址：嘉義縣東石鄉東石村3-7號
電話：05-373-2502

村里名稱	村里長姓名	聯絡電話
洲仔村	鄭清木	0920-566150
東崙村	王木源	0910-979075
西崙村	唐啓泰	0911-036988
埤仔村	鄭參泰	0989-258258
網寮村	戴慶堂	0937-213969
掌潭村	蕭崇馨	0935-775709

編號	避難收容處所	收容人數
01	東石鄉公所	85
02	東崙國中會議室	37
03	東石國小學生活動中心	210
04	埤港國小教學大樓	62
05	三江國小教學大樓	28
06	港口宮	825
07	下攏國小學生活動中心	50
08	港墘國小教室	64
09	洲仔代天府	245
10	龍崗國小演藝廳	38
11	網寮國小教學行政大樓	36
12	埤仔村圓明寺	40
13	三家福靈堂	40
14	東石鄉老人文康中心	80
15	東崙國中操場	400
16	東石國小操場	185
17	埤港國小操場	175
18	三江國小操場	110
19	龍崗國小操場	375
20	下攏國小操場	385
21	港墘國小操場	435
22	龍崗國小操場	435
23	網寮國小操場	405

村里名稱	村里長姓名	聯絡電話
東石村	黃錫雄	0918-678786
猿樹村	黃聰吉	0932-847839
型厝村	黃進忠	0912-758090
埤港村	許錫林	0933-698707
三家村	蕭振部	0912-185096
永屯村	陳智煌	0933-825663
海埔村	曾金能	0952-347791
龍港村	吳振德	0935-285858
副瀨村	林泰平	0963-147389
下攏村	陳慶堂	0933-377139
頂攏村	張麗霞	0937-617891
溪下村	張居雙	0910-789905
港口村	丁振管	0921-518755
鰲鼓村	李銘春	0922-836855
港墘村	嚴玄明	0929-288668
菓松村	余澄溪	0955-034133
圍潭村	莊鑽芬	0935-433329

嘉義縣政府
經濟部水利署第五河川分署
財團法人國土永續研究教育基金會 115年03月 更新



淹水潛勢24hr 450mm
 0.0~0.3公尺
 0.3~1.0公尺
 1.0~2.0公尺

	室內避難處所		消防局	--- 村(里)界線
	防災指揮中心		醫療院所	- - - 鄉(鎮)界線
	警察局		直升機起降點	



嘉義縣鹿草鄉水災防災地圖 編號1001011



災情通報單位

嘉義縣政府
地址：嘉義縣太保市祥和一路東段1號
電話：05-362-0123
嘉義縣警察局
地址：嘉義縣太保市祥和一路東段3號
電話：05-362-0237
嘉義縣衛生局
地址：嘉義縣太保市祥和二路東段3號
電話：05-3620-600
(嘉義縣政府、嘉義縣警察局、嘉義縣衛生局通用)

鹿草鄉公所
地址：嘉義縣鹿草鄉西井村287號
電話：05-3752711

警消單位

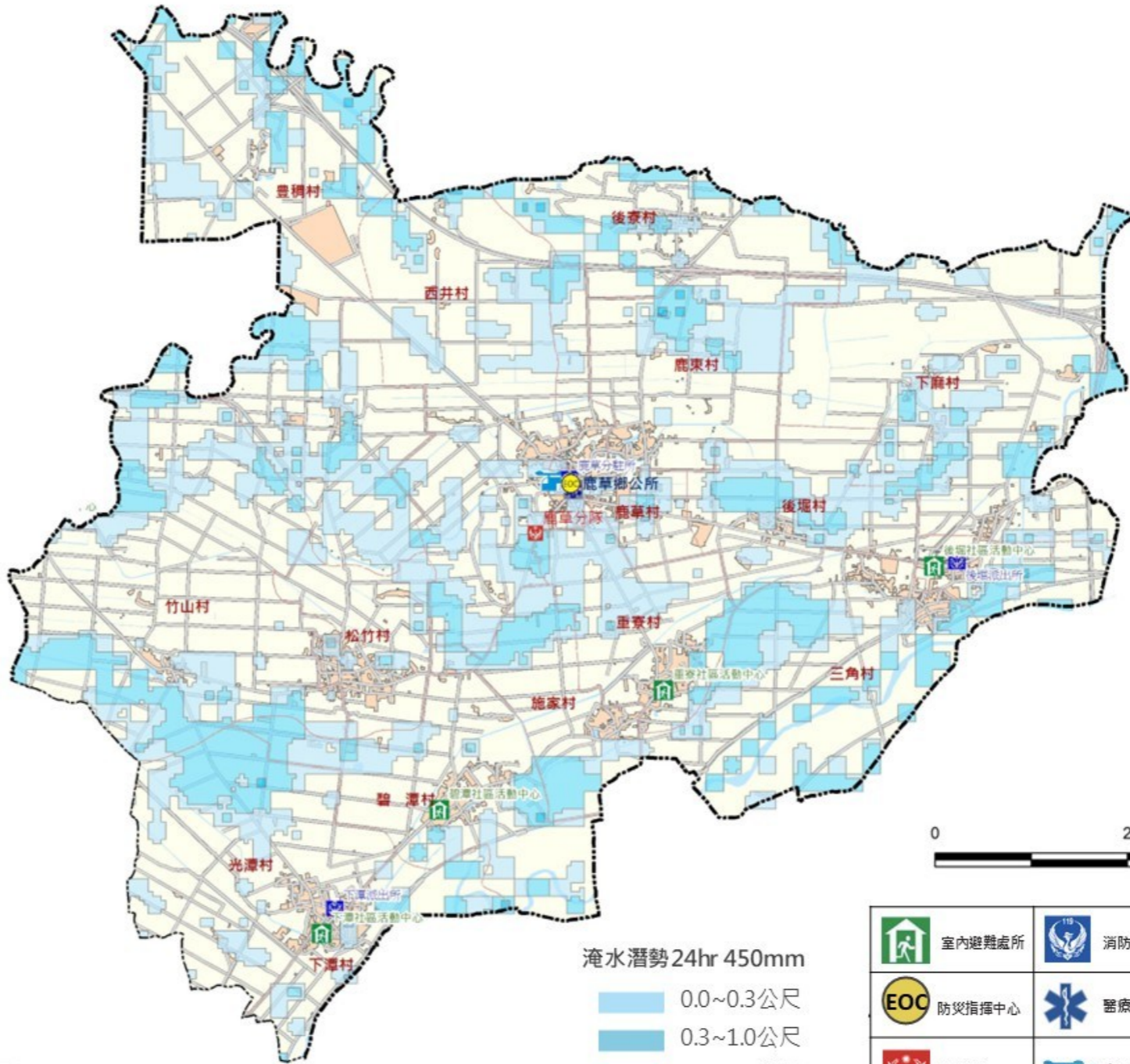
鹿草分駐所
地址：嘉義縣鹿草鄉西井村286號
電話：05-3752302
下潭派出所
地址：嘉義縣鹿草鄉光潭村152號
電話：05-3651303
後堀派出所
地址：嘉義縣鹿草鄉後堀村61號
電話：05-3752444
鹿草消防分隊
地址：嘉義縣鹿草鄉西井村鹿環西路3號
電話：05-3752243

醫療院所

鹿草鄉衛生所
地址：嘉義縣鹿草鄉西井村287號之3
電話：05-3752080

村里名稱	村里長姓名	聯絡電話
後寮村	汪宗生	0937-252291
鹿東村	陳重安	0928-210572
鹿草村	陳天謀	0934-082229
西井村	黃德旺	0934-082263
豐稠村	柯百信	0905-009909
重寮村	張戴隨	0910-699306
施家村	施青宏	0921-556900
下潭村	吳輝臨	0921-719263
光潭村	郭豐銘	0937-741008
碧潭村	林添旺	0911-223677
松竹村	林明助	0968-796299
竹山村	蔡鴻章	0910-754368
後堀村	陳信同	0928-391516
三角村	黃家昌	0928-790398
下麻村	蔡慶成	0910-856868

編號	避難收容處所	收容人數
01	後堀社區活動中心	60
02	重寮社區活動中心	50
03	下潭社區活動中心	180
04	碧潭國小活動中心	25
05	鹿草國中三樓活動中心	80



淹水潛勢 24hr 450mm
 0.0~0.3公尺
 0.3~1.0公尺
 1.0~2.0公尺

	室內避難處所		消防局		村(里)界線
	防災指揮中心		醫療院所		鄉(鎮)界線
	警察局		直升機起降點		

嘉義縣政府
 經濟部水利署第五河川分署
 財團法人國土永續研究教育基金會 115年03月 更新

嘉義縣水上鄉水災防災地圖 編號1001012



災情通報單位

嘉義縣政府
地址：嘉義縣太保市祥和一路東段1號
電話：05-362-0123
嘉義縣警察局
地址：嘉義縣太保市祥和一路東段3號
電話：05-362-0237
嘉義縣衛生局
地址：嘉義縣太保市祥和二路東段3號
電話：05-3620-600
(嘉義縣政府、嘉義縣警察局、嘉義縣衛生局通用)

水上鄉公所
地址：嘉義縣水上鄉柳新村7鄰柳林66號
電話：05-268-2406

災情通報單位

水上分局
地址：嘉義縣水上鄉水頭村中興路528號
電話：05-2689-603
水上派出所
地址：嘉義縣水上鄉中山路二段291號
電話：05-2682-264
南靖派出所
地址：嘉義縣水上鄉三鎮路51號
電話：05-2682-364
柳林派出所
地址：嘉義縣水上鄉柳林村柳林119號
電話：05-2682-515
中庄派出所
地址：嘉義縣水上鄉中庄村中庄66號
電話：05-2890-654
成功派出所
地址：嘉義縣水上鄉三界村三界埔156號
電話：05-2392-064
水上消防分隊
地址：嘉義縣水上鄉三鎮路119號
電話：05-268-2380

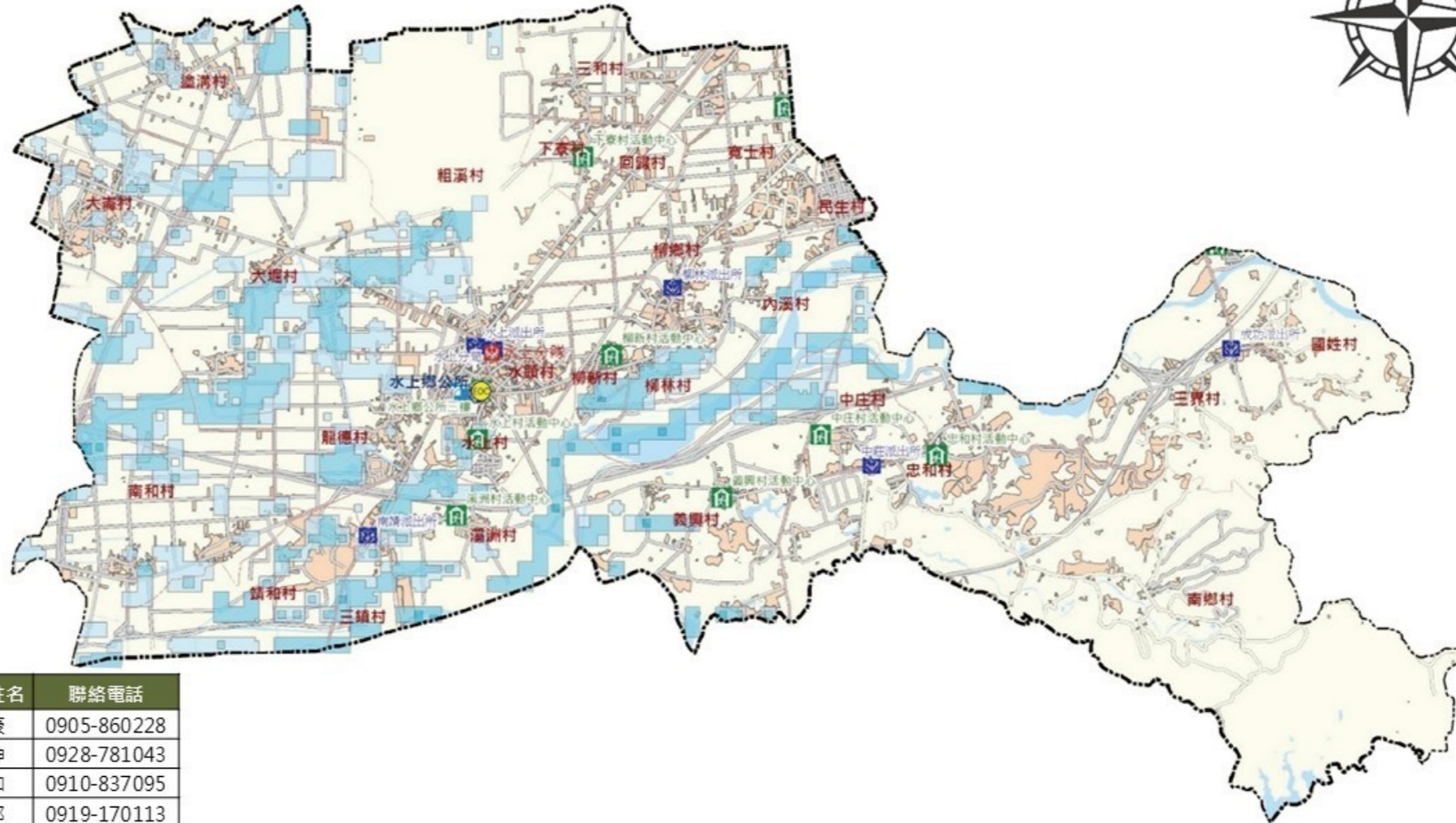
醫療院所

水上鄉衛生所
地址：嘉義縣水上鄉正義路145號
電話：05-268-2059

村里名稱	村里長姓名	聯絡電話
水上村	蔡宗河	0921-213678
水頭村	黃桂瀟	0937-651257
大堀村	黃存吉	0919-130356
大崙村	呂文煜	0932-889992
塗溝村	呂銘珍	0936-976876
粗溪村	曾龍興	0988-185691
下寮村	陳順增	0921-506022
三和村	鍾文一	0932-713614
回歸村	李福來	0932-890344
三鎮村	林志忠	0910-856754
靖和村	蘇慶光	0963-275285
南和村	羅銀毅	0911-723311
龍德村	林建呈	0981-764140
溪洲村	林基農	0937-350442

村里名稱	村里長姓名	聯絡電話
柳林村	黃秋豪	0905-860228
柳鄉村	黃義坤	0928-781043
柳新村	陳皇如	0910-837095
真土村	黃榮郎	0919-170113
民生村	吳彥騰	0930-688715
忠和村	張順興	0919-600958
中庄村	陳武秋	0935-075236
南鄉村	謝魏雲鳳	0955-588337
三界村	陳重鑣	0921-668332
國姓村	林信安	0928-712467
內溪村	黃炳輝	0910-750105
義興村	陳美英	0919-791988

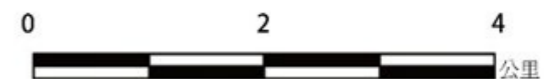
編號	避難收容處所	收容人數
01	水上鄉公所	-
02	柳新村活動中心	10
03	溪洲村活動中心	5
04	中庄村活動中心	-
05	義興村活動中心	-
06	下寮村鎮溪寮活動中心	20
07	下寮村下寮活動中心	5
08	忠和村活動中心	-
09	柳林國民小學	-



淹水潛勢24hr 450mm



	室內避難處所		消防局		村(里)界線
	防災指揮中心		醫療院所		鄉(鎮)界線
	警察局		直升機起降點		



嘉義縣政府
經濟部水利署第五河川分署
財團法人國土永續研究教育基金會 115年03月 更新

嘉義縣中埔鄉水災防災地圖 編號1001013



災情通報單位

嘉義縣政府
地址：嘉義縣太保市祥和一路東段1號
電話：05-362-0123

嘉義縣警察局
地址：嘉義縣太保市祥和一路東段3號
電話：05-362-0237

嘉義縣衛生局
地址：嘉義縣太保市祥和二路東段3號
電話：05-3620-600
(嘉義縣政府、嘉義縣警察局、嘉義縣衛生局通用)

中埔鄉公所
地址：嘉義縣中埔鄉中埔村128號
電話：05-2533321

警消單位

中埔分局
地址：嘉義縣中埔鄉中埔村中正路66號
電話：05-2531013

中埔派出所
地址：嘉義縣中埔鄉中埔村中正路66號
電話：05-2531203

石碇派出所
地址：嘉義縣中埔鄉石碇村石碇57號
電話：05-2531204

同仁派出所
地址：嘉義縣中埔鄉同仁村同仁99號
電話：05-2531201

三和派出所
地址：嘉義縣中埔鄉和興村中華路827號
電話：05-2309091

東興派出所
地址：嘉義縣中埔鄉東興村17號
電話：05-2532050

頂六派出所
地址：嘉義縣中埔鄉富收村頂中下街60號
電話：05-2393984

義仁派出所
地址：嘉義縣中埔鄉隆興村沐頭11號
電話：05-2531202

中埔消防分隊
地址：嘉義縣中埔鄉中正路68號
電話：05-2531340

三和救助分隊
地址：嘉義縣中埔鄉和興村和興路100號
電話：05-2306119

醫療院所

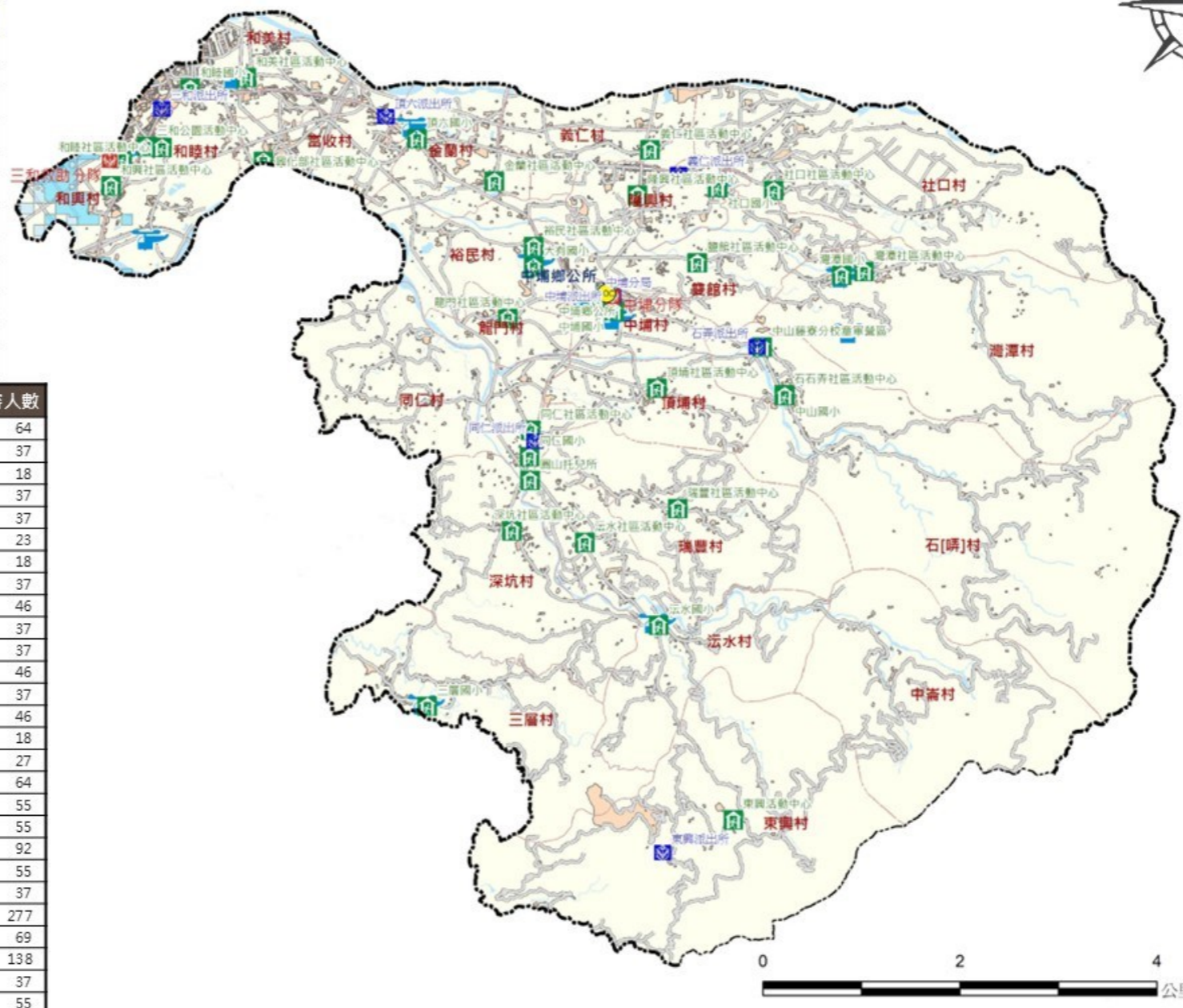
中埔鄉衛生所
地址：嘉義縣中埔鄉中埔村130之1號
電話：05-2531008

村里名稱	村里長姓名	聯絡電話
金蘭村	張石輝	0937-653305
富收村	蕭清忠	0915-012379
和睦村	賴憲義	0972-020627
和美村	黃怡婷	0929-681170
和興村	劉守仁	0919-699626
中埔村	游淑貞	0932-713942
塩館村	陳火盛	0921-553704
裕民村	方進財	0921-352173
隆興村	梁清輝	0972-833131
義仁村	黃榮義	0910-024797

村里名稱	村里長姓名	聯絡電話
社口村	張聰敏	0928-747296
灣潭村	林育華	05-2536025
龍門村	張羅麵粉	0963-115071
石碇村	林聰柏	0937-476852
頂埔村	羅偉銘	0929-336621
同仁村	田成伍	0939-007882
深坑村	邱成佑	0972-627898
三層村	賴慶北	0937-656890
瑞豐村	陳章瑞	0932-934151
汙水村	何長運	0933-619345
東興村	曾正發	0939-807096
中崙村	謝文科	0932-774283

編號	避難收容處所	收容人數
01	中埔鄉公所	64
02	龍門社區活動中心	37
03	和興社區活動中心	18
04	三和公園活動中心	37
05	義仁社區活動中心	37
06	金蘭社區活動中心	23
07	瑞豐社區活動中心	18
08	汙水社區活動中心	37
09	裕民社區活動中心	46
10	深坑社區活動中心	37
11	隆興社區活動中心	37
12	頂埔社區活動中心	46
13	社口社區活動中心	37
14	灣潭社區活動中心	46
15	和睦社區活動中心	18
16	興化鄉社區活動中心	27
17	和美社區活動中心	64
18	同仁社區活動中心	55
19	石碇社區活動中心	55
20	和興國小圖書室	92
21	同仁國小大禮堂	55
22	灣潭國小視聽教室	37
23	中埔國中活動中心	277
24	社口國小禮堂	69
25	中埔國小活動中心	138
26	和睦國小綜合教室	37
27	頂六國小活動中心	55
28	中山國小視聽教室	37
29	大有國小圖書室	37
30	中山陵墓分校重慶區前排教室	27
31	東興社區活動中心	64
32	汙水國小餐廳-室內	37

嘉義縣政府
經濟部水利署第五河川分署
財團法人國土永續研究教育基金會 115年03月 更新



淹水潛勢 24hr 450mm

- 0.0~0.3公尺
- 0.3~1.0公尺
- 1.0~2.0公尺

	室內避難處所		消防局		村(里)界線
	防災指揮中心		醫療院所		鄉(鎮)界線
	警察局		直升機起降點		

嘉義縣竹崎鄉水災防災地圖 編號1001014



災情通報單位

嘉義縣政府
地址：嘉義縣太保市祥和一路東段1號
電話：05-362-0123
嘉義縣警察局
地址：嘉義縣太保市祥和一路東段3號
電話：05-362-0237
嘉義縣衛生局
地址：嘉義縣太保市祥和二路東段3號
電話：05-3620-600
(嘉義縣政府、嘉義縣警察局、嘉義縣衛生局通用)

竹崎鄉公所
地址：嘉義縣竹崎鄉中山路59號
電話：05-2611010

警消單位

竹崎分局
地址：嘉義縣竹崎鄉竹崎村中山路72號
電話：05-2611089
竹崎派出所
地址：嘉義縣竹崎鄉竹崎村中山路72號
電話：05-2611336
中和派出所
地址：嘉義縣竹崎鄉中和村奮起湖2鄰24號
電話：05-2561054
仁壽派出所
地址：嘉義縣竹崎鄉仁壽村2鄰交力坪30號
電話：05-2501454
內埔派出所
地址：嘉義縣竹崎鄉元興路112號
電話：05-2541040
鹿滿派出所
地址：嘉義縣竹崎鄉鹿滿村鹿鳴路56號
電話：05-2611255
復金派出所
地址：嘉義縣竹崎鄉復全村11鄰52號
電話：05-2611254
仁和派出所
地址：嘉義縣竹崎鄉獅埕村1鄰東榮8號
電話：05-2110056
龍山派出所
地址：嘉義縣竹崎鄉龍山村瓦厝埔5號
電話：05-2611256
竹崎消防分隊
地址：嘉義縣竹崎鄉竹崎村車站79號
電話：05-2611257

醫療院所

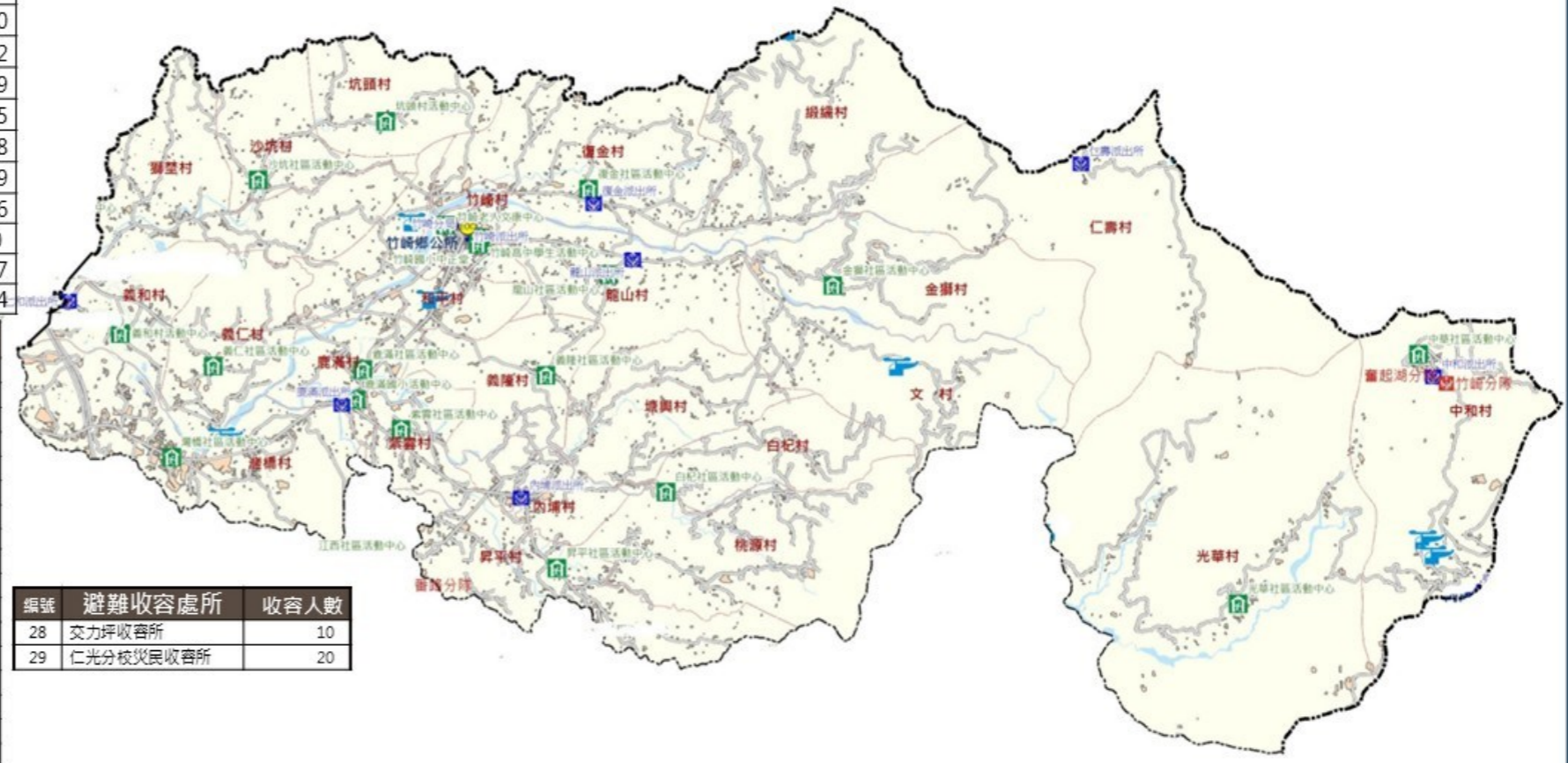
竹崎鄉衛生所
地址：嘉義縣竹崎鄉文化路19之1號
電話：05-2611264

村里名稱	村里長姓名	聯絡電話
竹崎村	游義秋	2611010#142
和平村	許全模	0932-037015
坑頭村	蕭吳青	0928-358087
沙坑村	蕭火耀	0932-711060 0932-711060
獅埕村	莊金桐	0928-031866
義和村	鄭隆興	0921-408592
義仁村	蔡宜榮	05-2110551
灣橋村	洪安定	05-2790338
鹿滿村	林添居	05-2615501
紫雲村	蕭俊良	05-2540005

村里名稱	村里長姓名	聯絡電話
內埔村	林甜	05-2542219
昇平村	柳皇安	05-2542219
白杞村	林重男	05-2542219
桃源村	林俊和	05-2542219
塘興村	劉錚謀	0933-446690
義隆村	葉志斌	0932-774232
龍山村	李樺鑫	0921-553939
文峯村	王泳焜	0937-651135
金獅村	林炳煌	0932-583268
復金村	劉國輝	0937-557999
緞繡村	蕭素惠	0935-158456
仁壽村	王陳素梅	05-2611370
中和村	洪銀盛	0933-358577
光華村	鄧德勝	0910-019634

編號	避難收容處所	收容人數
01	沙坑社區活動中心	20
02	獅埕社區活動中心	80
03	灣橋社區活動中心	60
04	鹿滿社區活動中心	50
05	龍山社區活動中心	50
06	復金社區活動中心	30
07	紫雲社區活動中心	50
08	竹崎多功能服務中心	30
09	竹崎高中國小(室內)	100
10	竹崎國小(室內)	80
11	鹿滿國小(室內)	60
12	白杞社區活動中心	40
13	金獅社區活動中心	10
14	義仁社區活動中心	20
15	義隆社區活動中心	30
16	義和村活動中心	30
17	圓崗國小(室內)	100
18	內埔國小(室內)	300
19	昇平國中(室內)	20
20	桃園國小(室內)	40
21	義仁國小(室內)	20
22	龍山國小(室內)	70
23	中和國小(室內)	20
24	中興國小(室內)	30
25	嘉義縣竹崎鄉昇平村收容所暨防災物資整備所	80
26	文光國際英語村(室內)	80
27	嘉義縣竹崎鄉灣橋村朴子埔收容所暨防災物資整備所	90

編號	避難收容處所	收容人數
28	交力坪收容所	10
29	仁光分校災民收容所	20



淹水潛勢24hr 450mm
 0.0~0.3公尺
 0.3~1.0公尺
 1.0~2.0公尺

	室內避難處所		消防局		村(里)界線
	防災指揮中心		醫療院所		鄉(鎮)界線
	警察局		直升機起降點		

嘉義縣政府
 經濟部水利署第五河川分署
 財團法人國土永續研究教育基金會 115年03月 更新

嘉義縣梅山鄉水災防災地圖 編號1001015



災情通報單位

嘉義縣政府
地址：嘉義縣太保市祥和一路東段1號
電話：05-362-0123
嘉義縣警察局
地址：嘉義縣太保市祥和一路東段3號
電話：05-362-0237
嘉義縣衛生局
地址：嘉義縣太保市祥和二路東段3號
電話：05-3620-600
(嘉義縣政府、嘉義縣警察局、嘉義縣衛生局通用)

梅山鄉公所
地址：嘉義縣梅山鄉中山路282號
電話：05-2622121

警消單位

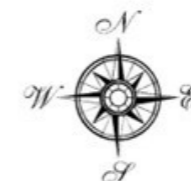
梅山分駐所
地址：嘉義縣梅山鄉梅東村中山路68號
電話：05-2621003
大南派出所
地址：嘉義縣梅山鄉大南村南勢坑48號
電話：05-2621412
太平派出所
地址：嘉義縣梅山鄉太平村42號
電話：05-2571202
太和派出所
地址：嘉義縣梅山鄉太和村哈里味24號
電話：05-2661055
瑞里派出所
地址：嘉義縣梅山鄉瑞里村幼葉林120號
電話：05-2501041
梅山消防分隊
地址：嘉義縣梅山鄉梅北村華山路20號
電話：05-2621020

醫療院所


梅山鄉衛生所
地址：嘉義縣梅山鄉華山路18號
電話：05-2621049

村里名稱	村里長姓名	聯絡電話
梅東村	劉文科	0922-779875
梅南村	涂明賢	0928-741887
過山村	吳明岩	0932-832519
梅北村	施淵元	0933-357509
圳南村	江瑞淵	0919-863029
永興村	劉耀坤	0931-566125
半天村	朱文重	0928-347853
圳北村	郭聰明	0928-347885
大南村	鍾文堂	0933-277371
双溪村	楊國賓	0911-177809
安靖村	黃坤水	0936-352888
太平村	嚴清雅	0937-657699
碧湖村	簡金榜	0919-167031
太興村	簡慶輝	0933-356466
瑞里村	黃文中	0937-652615
瑞里村	林相卿	0935-816395
太和村	官國翔	0919-178112
龍眼村	李國道	0935-651185

編號	避難收容處所	收容人數
01	瑞峰社區活動中心	50
02	碧湖社區活動中心	50
03	太興社區活動中心	50
04	太平社區活動中心	50



淹水潛勢 24hr 450mm



室內避難處所	消防局	村(里)界線
防災指揮中心	醫療院所	鄉(鎮)界線
警察局	直升機起降點	

嘉義縣政府
經濟部水利署第五河川分署
財團法人國土永續研究教育基金會 115年03月 更新

嘉義縣番路鄉水災防災地圖 編號1001016



災情通報單位

嘉義縣政府
地址：嘉義縣太保市祥和一路東段1號
電話：05-362-0123
嘉義縣警察局
地址：嘉義縣太保市祥和一路東段3號
電話：05-362-0237
嘉義縣衛生局
地址：嘉義縣太保市祥和二路東段3號
電話：05-3620-600
(嘉義縣政府、嘉義縣警察局、嘉義縣衛生局通用)

番路鄉公所
地址：嘉義縣番路鄉下坑村菜公店101號
電話：05-2591951

警消單位

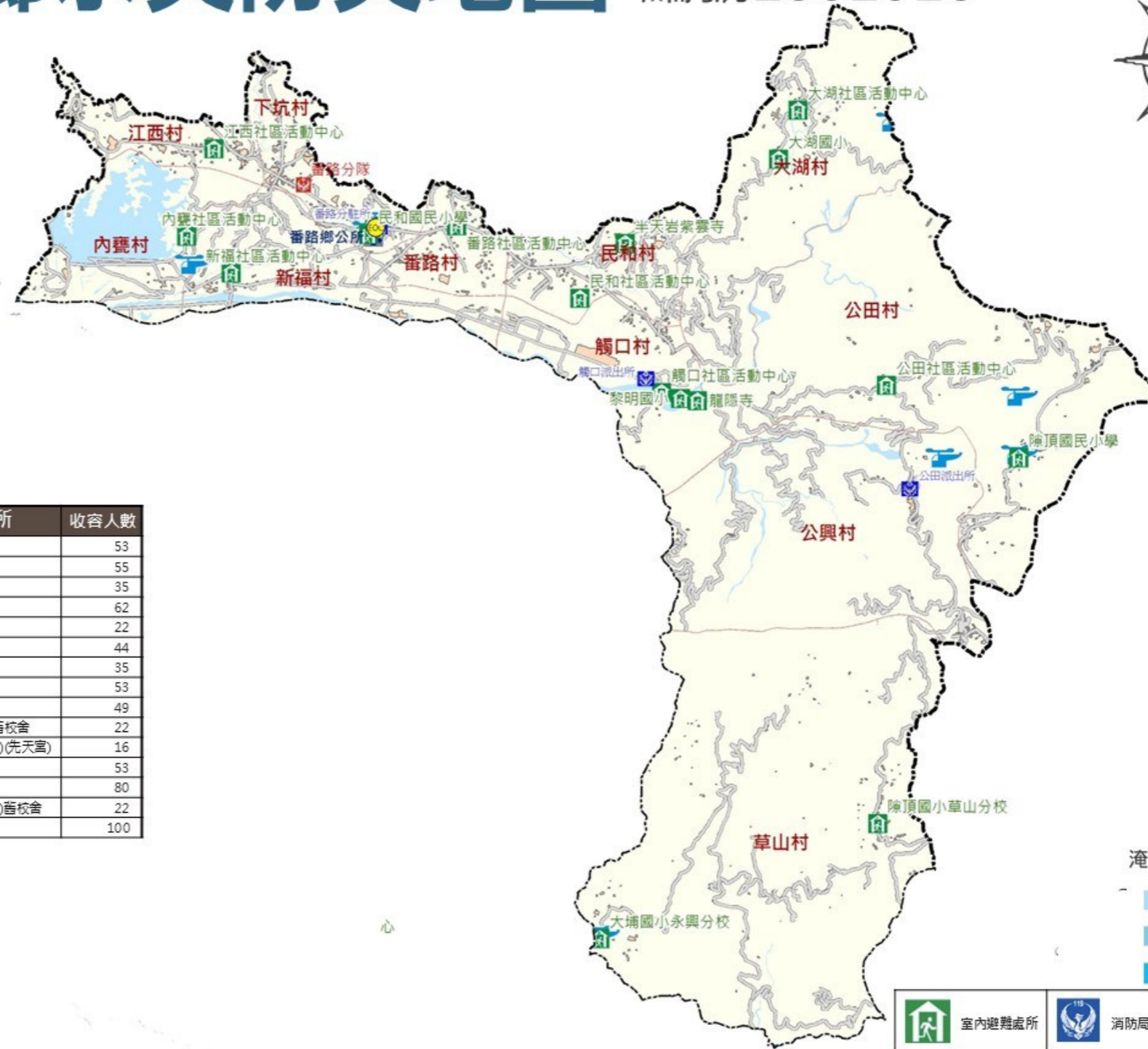
番路分駐所
地址：嘉義縣番路鄉下坑村菜公店27號
電話：05-2591212
公田派出所
地址：嘉義縣番路鄉公興村中寮30號
電話：05-2586114
觸口派出所
地址：嘉義縣番路鄉觸口村16鄰147號
電話：05-2591358
番路分隊
地址：嘉義縣番路鄉下坑村菜公店21號
電話：05-2591304

醫療院所


番路鄉衛生所
地址：嘉義縣番路鄉下坑村2鄰菜公店60號
電話：05-2591148

村里名稱	村里長姓名	聯絡電話
江西村	陳素卿	0953-070907
內甌村	張景添	0919-130359
新福村	江啓賓	0928-358267
下坑村	李啟榮	0912-753917
番路村	謝居彰	0910-838335
民和村	蔡海選	0932-807476
觸口村	鄭建泰	0921-401659
大湖村	邱振聲	0928-358782
公田村	陳良典	0921-506666
公興村	張俊國	0933-345867
草山村	吳政龍	0910-352063

編號	避難收容處所	收容人數
01	江西活動中心	53
02	內甌活動中心	55
03	新福活動中心	35
04	民和活動中心	62
05	番路活動中心	22
06	大湖活動中心	44
07	公田活動中心	35
08	半天岩紫雲寺	53
09	老人文康中心	49
10	隆頂國小草山分校(教室)普校舍	22
11	公田國小普校址(星空國小)先天宮	16
12	大湖國小(視聽教室)	53
13	民和國民小學(禮堂)	80
14	大埔國小永興分校(會議室)普校舍	22
15	逐鹿社區活動中心	100



淹水潛勢24hr 450mm



	室內避難處所		消防局		村(里)界線
	防災指揮中心		醫療院所		鄉(鎮)界線
	警察局		直升機起降點		



嘉義縣政府
經濟部水利署第五河川分署
財團法人國土永續研究教育基金會 115年03月 更新

嘉義縣大埔鄉水災防災地圖 編號1001017



災情通報單位

嘉義縣政府
地址：嘉義縣太保市祥和一路東段1號
電話：05-362-0123
嘉義縣警察局
地址：嘉義縣太保市祥和一路東段3號
電話：05-362-0237
嘉義縣衛生局
地址：嘉義縣太保市祥和二路東段3號
電話：05-3620-600
(嘉義縣政府、嘉義縣警察局、嘉義縣衛生局通用)

大埔鄉公所
地址：嘉義縣大埔鄉大埔村53-1號
電話：05-2521310

警消單位

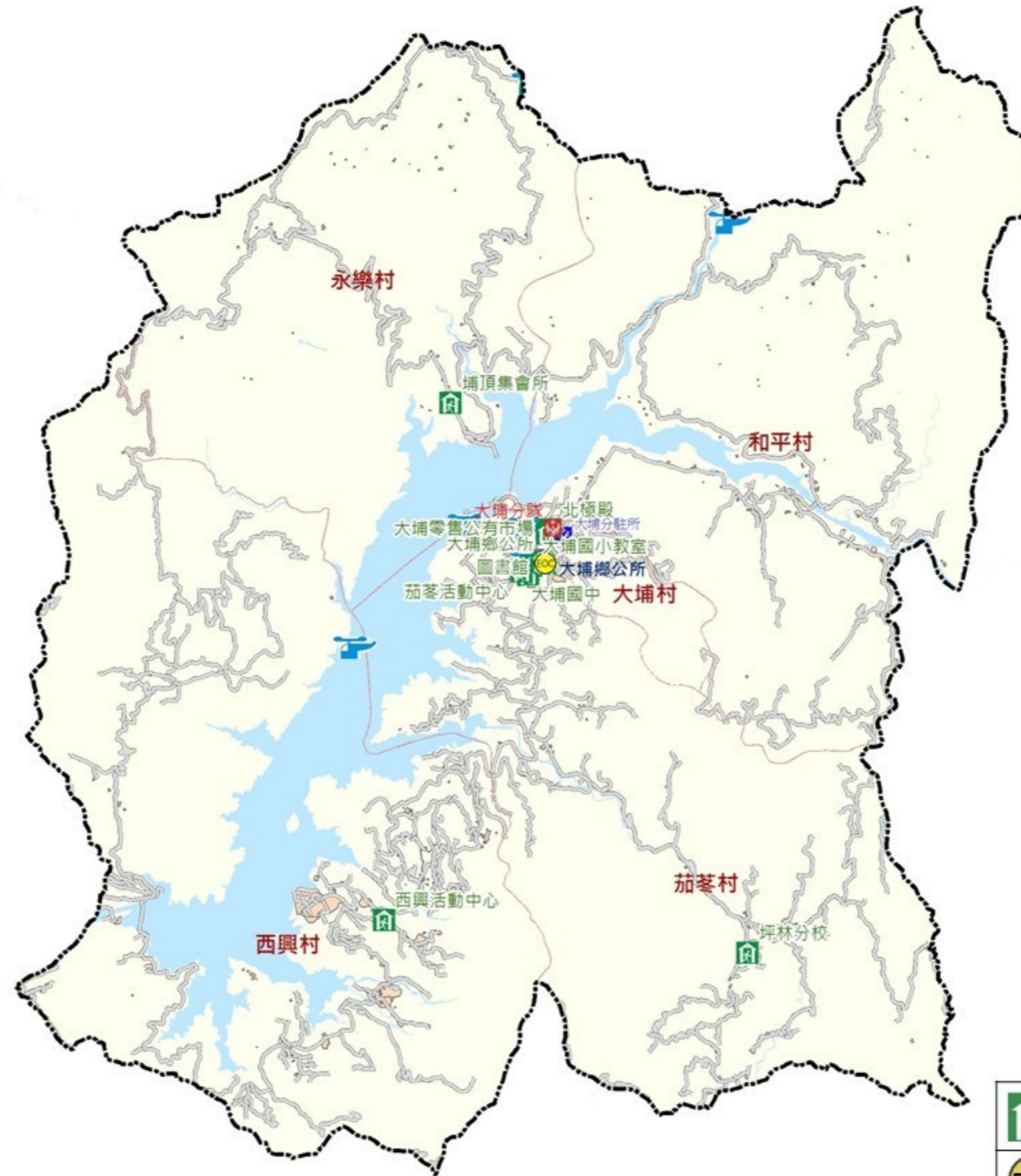
大埔分駐所
地址：嘉義縣大埔鄉大埔村133號
電話：05-2521034
大埔分隊
地址：嘉義縣大埔鄉大埔村133號
電話：05-2521424

醫療院所


大埔鄉衛生所
地址：嘉義縣大埔鄉大埔村53-1號
電話：05-2521214

村里名稱	村里長姓名	聯絡電話
大埔村	陳天助	0910-797027
和平村	吳慶煌	05-2521712
永樂村	劉秋香	0989-451399
茄荖村	張連進	0933-360647
西興村	林昆廣	0978-876995

編號	避難收容處所	收容人數
01	北極殿	50
02	茄荖活動中心	200
03	大埔國中小教室	150
04	西興村活動中心	77
05	大埔鄉公所	30
06	大埔圖書館	50
07	埔頂集會所	80
08	大埔國中小坪林分校	29
09	大埔公有零售市場	115



淹水潛勢24hr 450mm



	室內避難處所		消防局		村(里)界線
	防災指揮中心		醫療院所		鄉(鎮)界線
	警察局		直升機起降點		

嘉義縣政府
經濟部水利署第五河川分署
財團法人國土永續研究教育基金會 115年03月 更新

嘉義縣阿里山鄉水災防災地圖 編號1001018



災情通報單位	
嘉義縣政府	地址：嘉義縣太保市祥和一路東段1號 電話：05-362-0123
嘉義縣警察局	地址：嘉義縣太保市祥和一路東段3號 電話：05-362-0237
嘉義縣衛生局	地址：嘉義縣太保市祥和二路東段3號 電話：05-3620-600 (嘉義縣政府、嘉義縣警察局、嘉義縣衛生局通用)
阿里山鄉公所	地址：嘉義縣阿里山鄉樂野村2鄰69號 電話：05-2562547

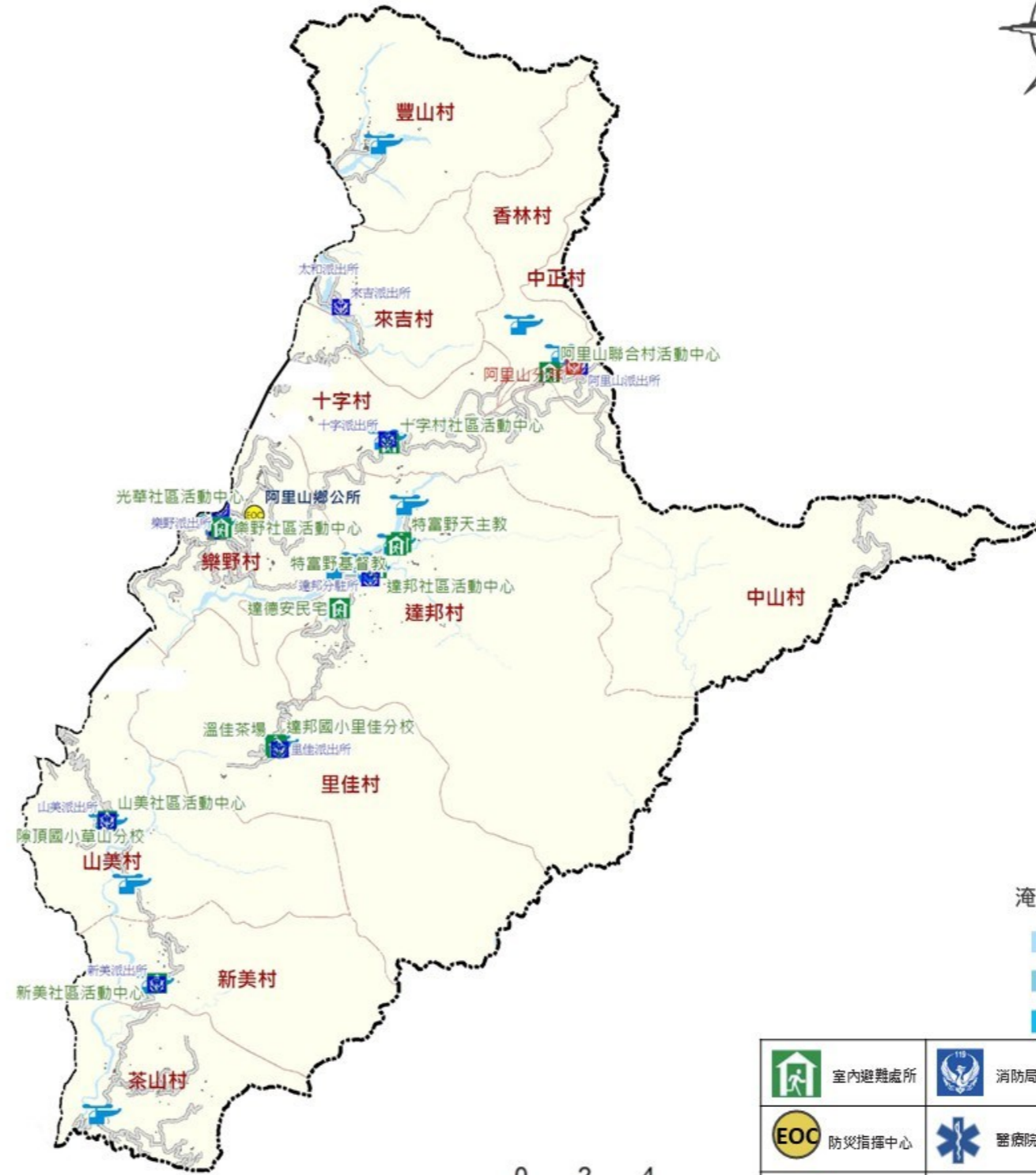
警消單位	
達邦分駐所	地址：嘉義縣阿里山鄉達邦村25號 電話：05-2511006
十字派出所	地址：嘉義縣阿里山鄉十字村28號 電話：05-2511223
山美派出所	地址：嘉義縣阿里山鄉山美村52號 電話：05-2586154
阿里山派出所	地址：嘉義縣阿里山鄉中正村62號 電話：05-2679975
里佳派出所	地址：嘉義縣阿里山鄉里佳村50號 電話：05-2511124
來吉派出所	地址：嘉義縣阿里山鄉來吉村95號 電話：05-2661185
新美派出所	地址：嘉義縣阿里山鄉新美村56號 電話：05-2513079
樂野派出所	地址：嘉義縣阿里山鄉樂野村1鄰樂野4號 電話：05-2561325
阿里山消防分隊	地址：嘉義縣阿里山鄉中山村63號 電話：05-2679900

醫療院所	
阿里山鄉衛生所	地址：嘉義縣阿里山鄉樂野村3鄰97-2號 電話：05-2561573

編號	避難收容處所	收容人數
01	阿里山國民中小學室內	150
02	達邦國小室內	80
03	十字國小室內	80
04	十字活動中心	30
05	來吉活動中心	20
06	新美國小室內	100
07	新美活動中心	100
08	香林國小室內	100
09	茶山國小室內	30
10	達邦國小里佳分校	20
11	里佳村辦公處	20
12	阿里山聯合社區活動中心	50
13	豐山國小	40
14	阿里山鄉災害庇護所	80
15	樂野社區活動中心	50
16	山美saviki社區集會所	100
17	茶山活動中心	30
18	嘉義縣阿里山鄉立圖書館	120
19	來吉籃球場	50
20	山美saviki社區集會所(旁空地)	80

村里名稱	村里長姓名	聯絡電話
中山村	朱海良	0928-358307
中正村	林孝州	0912-556999
香林村	陳勝安	0919-977777
十字村	許瑞文	0933-588825
豐山村	陳建富	0912-352833
來吉村	武正清	0921-286967
樂野村	石仁民	0932-805155
達邦村	浦維德	0921-685739
里佳村	安高德	0965-665861
山美村	莊信義	0919-061298
新美村	莊良賢	0910-896979
茶山村	李立德	0910-896406

嘉義縣政府
經濟部水利署第五河川分署
財團法人國土永續研究教育基金會 115年03月 更新



淹水潛勢24hr 450mm

- 0.0~0.3公尺
- 0.3~1.0公尺
- 1.0~2.0公尺



室內避難處所	消防局	村(里)界線
防災指揮中心	醫療院所	鄉(鎮)界線
警察局	直升機起降點	

附錄 8、嘉義縣轄內水災避難據點位置表

鄉鎮市	避難所名稱	避難所地址	避難所聯絡人	聯絡電話	收容人數
太保市	太保國中(操場)	太保里 36 號	莊淑雅 主任		300
太保市	嘉新國中(操場)	嘉義縣太保市北新里 017 鄰中興路一段 250 號	陳志明 主任		300
太保市	福濟宮	嘉義縣太保市太保里 7 鄰 150 號	馬永調		60
太保市	太保國小學生活動中心	嘉義縣太保市太保里 31 號	陳志光		100
太保市	後潭社區發展協會	嘉義縣太保市後潭里後潭 241 號	謝平常		50
太保市	春梅社區活動中心	嘉義縣太保市梅埔里 4 鄰梅子厝 27 號	黃朝明		50
太保市	春珠社區活動中心	嘉義縣太保市春珠里春珠 120-1 號	廖利凌		80
太保市	港尾社區活動中心	嘉義縣太保市港尾里 5 鄰港尾 22 號	詹連固		20
太保市	過溝社區活動中心	嘉義縣太保市過溝里 4 鄰過溝 36-5 號	陳敬評		100
太保市	麻寮古恩宮集會所	嘉義縣太保市麻寮里中山路 2 段 246 號	朱聰麟		90
太保市	水牛厝社區活動中心	嘉義縣太保市南新里 4 鄰仁愛路 25 號	許清良		100
太保市	埤鄉社區活動中心	嘉義縣太保市埤鄉里 5 鄰埤麻腳 78 號	林峯名		80
太保市	崙頂集會所	嘉義縣太保市崙頂里 4 鄰崙子頂 33 號之 1	黃河菊		80
太保市	東勢社區活動中心	嘉義縣太保市東勢里 7 鄰東勢寮 68 號	徐靜婉		80
太保市	老人文康中心	嘉義縣太保市新埤里 5 鄰 214-12 號	蔡雅晴		100
太保市	田尾社區活動中心	嘉義縣太保市田尾里 4 鄰田尾 44-1 號	陳憲發		50
太保市	安仁社區活動中心	嘉義縣太保市安仁里 7 鄰頂港子墘 23 號	侯正郎		80
太保市	永慶高中(操場)	嘉義縣太保市安仁里信義二路 1 號	洪琪幃 庶務組長		100
太保市	太保國小(操場)	嘉義縣太保市太保里 15 鄰 31 號	涂慶波		200
太保市	安東國小(活動中心)	嘉義縣太保市崙頂里 1 號	王天賜 總務主任		150
太保市	安東國小(操場)	嘉義縣太保市崙頂里 1 號	王天賜 總務主任		200
太保市	南新國小(活動中心)	嘉義縣太保市南新里 10 鄰中山路一段 140 號	陳伯榮 總務主任		200
太保市	南新國小(操場)	嘉義縣太保市南新里 10 鄰中山路一段 140 號	陳伯榮 總務主任		300

鄉鎮市	避難所名稱	避難所地址	避難所聯絡人	聯絡電話	收容人數
太保市	新埤國小(操場)	嘉義縣太保市新埤里 214 號	韓增愛總務主任		200
朴子市	朴子配天宮	嘉義縣朴子市安福里黎明路 1-2 號	梁誌恩		750
朴子市	朴子市公所	嘉義縣朴子市四維路一段 551 號	吳品歡		43
朴子市	雙溪口活動中心	嘉義縣朴子市溪口里雙溪口 40-2 號	黃振卿		63
朴子市	大葛里集會所	嘉義縣朴子市大鄉里大棟榔 50-3 號	涂葉素華		34
朴子市	梅華活動中心	嘉義縣朴子市梅華里牛桃灣 3-20 號	黃勝義		44
朴子市	崁後活動中心	嘉義縣朴子市崁後里崁後 37-9 附 1 號	張清安		25
布袋鎮	布袋國小-室內	嘉義縣布袋鎮新厝里 65 號	吳元舜		140
布袋鎮	布袋國中-室內	嘉義縣布袋鎮光復里六棟寮 40 號	余致學		187
布袋鎮	布新國小-室內	嘉義縣布袋鎮岑海里文昌街 61 號	翁湘盈		133
布袋鎮	九江社區活動中心	嘉義縣布袋鎮岱江里環河街 1 號	李聰賢		20
布袋鎮	見龍社區活動中心	嘉義縣布袋鎮見龍里內田 2 號之 4	黃薇如		20
布袋鎮	過溝多功能活動中心	嘉義縣布袋鎮中安里過溝頂厝 11 號之 2	謝福德		226
布袋鎮	布袋鎮立幼兒園	嘉義縣布袋鎮東港里東港 130 號之 21	蔡育霖		95
布袋鎮	新岑社區活動中心	嘉義縣布袋鎮新岑里郭岑寮 7 號之 26	蔡政舉		62
布袋鎮	好美國小-室內	嘉義縣布袋鎮好美里虎尾寮 106 號	沈志鴻		35
布袋鎮	新塹國小-室內	嘉義縣布袋鎮新民里新塹 374 號	吳育誠		193
布袋鎮	過溝國小-室內	嘉義縣布袋鎮中安里頂厝 1 號	翁博賢		150
大林鎮	大林鎮老人體育活動中心	嘉義縣大林鎮平林里新興街 116 號	陳秀芬		130
大林鎮	排路社區活動中心	嘉義縣大林鎮排路里排路里 167 號	王勁雅		70
大林鎮	大美活動中心	嘉義縣大林鎮大美里 1 鄰 33 號	王勁雅		40
大林鎮	大林公所三樓禮堂	嘉義縣大林鎮中興路二段 239 號	蔡宗達		50
民雄鄉	東榮村辦公處暨嘉義縣長壽會館	嘉義縣民雄鄉東榮村 4 鄰中庄 130 號	劉泰聰		100
民雄鄉	興南村辦公處暨社區活動中心	嘉義縣民雄鄉興南村頭橋 97 號	翁正欣		60
民雄鄉	文隆村辦公處暨社區活動中心	嘉義縣民雄鄉文隆村鴨母 47-7 號	藍超雄		70
民雄鄉	興中村辦公處暨社區活動中心	嘉義縣民雄鄉興中村 12 鄰江厝店 29-4 號	游素芬		30
民雄鄉	中和村辦公處暨社區活動中心	嘉義縣民雄鄉中和村 2 鄰社溝 38-1 號	劉泰聰		30
民雄鄉	山中村辦公處暨社區活動中心	嘉義縣民雄鄉山中村 6 鄰 78-1 號	郭歆樞		120

鄉鎮市	避難所名稱	避難所地址	避難所聯絡人	聯絡電話	收容人數
民雄鄉	福興社區活動中心	嘉義縣民雄鄉福興村6鄰牛稠溪68-3號	游素芬		80
民雄鄉	中央村辦公處暨社區活動中心	嘉義縣民雄鄉中央村田中央77號	黃羣峯		60
民雄鄉	平和村辦公處暨社區活動中心	嘉義縣民雄鄉平和村4鄰雙援15-2號	藍超雄		30
民雄鄉	西昌村辦公處暨社區活動中心	嘉義縣民雄鄉西昌村竹子腳1-2號	張惠娟		100
民雄鄉	菁埔村辦公處暨社區活動中心	嘉義縣民雄鄉菁埔村9鄰菁埔137-1號	何尚遙		100
民雄鄉	寮頂村集會所	嘉義縣民雄鄉寮頂村頂寮59-3號	陳榮泉		20
民雄鄉	福權村辦公處暨社區活動中心	嘉義縣民雄鄉福權村3鄰福權26號	陳榮泉		100
民雄鄉	頂崙村辦公處暨社區活動中心	嘉義縣民雄鄉頂崙村8鄰崙子頂25-1號	何尚遙		80
民雄鄉	鎮北村辦公處暨社區活動中心	嘉義縣民雄鄉鎮北村7鄰土庫子24-2號	吳玉琴		150
民雄鄉	豐收村辦公處暨社區活動中心	嘉義縣民雄鄉豐收村11鄰好收148-1號	謝佩玲		80
民雄鄉	東湖村辦公處暨社區活動中心	嘉義縣民雄鄉東湖村東勢湖174號	周好蓁		100
民雄鄉	雙福村辦公處暨社區活動中心	嘉義縣民雄鄉雙福村7鄰60號	張惠娟		30
民雄鄉	福樂村辦公處暨社區活動中心	嘉義縣民雄鄉福樂村4鄰新生一街1號	陳秀純		120
民雄鄉	北斗村辦公處暨社區活動中心	嘉義縣民雄鄉北斗村3鄰北勢子19-4號	陳正雄		100
民雄鄉	秀林村辦公處暨社區活動中心	嘉義縣民雄鄉秀林村15鄰林子尾38-1號	黃群峯		50
民雄鄉	大崎村辦公處暨社區活動中心	嘉義縣民雄鄉大崎村4鄰大崎腳17-5號	陳榮宗		50
民雄鄉	松山村辦公處暨社區活動中心	嘉義縣民雄鄉松山村12鄰43號	何美惠		10
民雄鄉	東興村辦公處暨社區活動中心	嘉義縣民雄鄉東興村4鄰葉子寮28-1號	何美惠		30
民雄鄉	金興村辦公處暨社區活動中心	嘉義縣民雄鄉金興村頭橋1200號	黃國智		200
民雄鄉	三興村辦公處暨社區活動中心	嘉義縣民雄鄉三興村陳厝寮7鄰37號	謝佩玲		30
民雄鄉	福興村廣興宮	嘉義縣民雄鄉福興村牛稠溪6鄰30號	楊邦富		100
民雄鄉	民雄國中活動中心	嘉義縣民雄鄉西安村西安路147號	何智豪		200

鄉鎮市	避難所名稱	避難所地址	避難所聯絡人	聯絡電話	收容人數
民雄鄉	大吉國中活動中心	嘉義縣民雄鄉大崎村內埔仔 2-1 號	莊佩棋		50
民雄鄉	民雄國小中正堂 獅子館	嘉義縣民雄鄉中樂村民族路 43 號	塗智強		500
民雄鄉	東榮國小勤學樓活動 中心、後棟活動中心	嘉義縣民雄鄉頂崙村 105 號	劉育志		200
民雄鄉	興中國小第二棟一樓 教室	嘉義縣民雄鄉興中村江厝店 30 號	張明顯		150
民雄鄉	秀林國小風雨教室	嘉義縣民雄鄉北斗村 3 鄰北勢子 17 號	賴萬祥		100
民雄鄉	大崎國小後棟一樓一 年級教室	嘉義縣民雄鄉秀林村林子尾 66 號	蔡易霖		50
民雄鄉	三興國小一樓教室	嘉義縣民雄鄉三興村陳厝寮 55 號	施習斌		150
民雄鄉	菁埔國小二樓圖書 室、自然教室 (有電梯)	嘉義縣民雄鄉菁埔村菁埔 130-3 號	陳俊龍		30
民雄鄉	福樂國小教室	嘉義縣民雄鄉福樂村光明二街 191 號	林味玉		300
溪口鄉	溪口鄉公所三樓禮堂	溪北村中山路 89 號	陳成男		85
溪口鄉	溪口鄉老人文康中心	溪北村中山路 91 號	唐偉倫		40
溪口鄉	游東村活動中心	游東村 73-1 號	邱茂森村 長		25
溪口鄉	北極殿香客大樓	溪西村中正路 182 號	郭應昆		40
溪口鄉	溪口國中教室	中正東路 103 號	李淑娟總 務主任		30
新港鄉	藝術高中體育館	宮後村藝高路 1 號	任以真		600
新港鄉	新港國中活動中心	福德村福德路 106 號	林婉鈴		760
新港鄉	新港國小活動中心	福德村登雲路 105 號	顏金郎		850
新港鄉	文昌國小登雲館	宮前村古民街 12 號	賴英杰		200
新港鄉	古民國小教室	古民村 161 號	楊榮鎮		120
新港鄉	月眉國小活動中心	月眉村 123 號	林清池		500
新港鄉	安和國小風雨操場	安和村 46 號	蔡文山		48
新港鄉	復興國小視聽教室	北崙村 75-4 號	黃美智		40
新港鄉	水仙宮香客大樓	南港村 5 鄰 58 號	徐正男		400
新港鄉	六興宮香客大樓	溪北村 9 鄰溪北 65 號	江筱芃		500
六腳鄉	六腳鄉老人文康中心	嘉義縣六腳鄉蒜頭村 14 鄰 188 號 之 5	黃玉嬌村 幹事		100
六腳鄉	蒜頭國小學生活動中 心	嘉義縣六腳鄉蒜頭村 13 鄰 188 號	陳舜明總 務主任		1200

鄉鎮市	避難所名稱	避難所地址	避難所聯絡人	聯絡電話	收容人數
六腳鄉	六美國小東棟教學大樓 1 樓教室 3 間	嘉義縣六腳鄉六斗村 9 鄰 31 號	蔣偉志總務主任		60
六腳鄉	六嘉國中禮堂	嘉義縣六腳鄉蒜頭村 2 鄰樹仁路 1 號	溫芳婷總務主任		1068
六腳鄉	北美國小 C 棟 1 樓視聽教室及 2 樓樂活教室	嘉義縣六腳鄉崙陽村 8 鄰 122 號	黃勝融總務主任		150
六腳鄉	六腳國小禮堂	嘉義縣六腳鄉六腳村 7 鄰 105 號	謝長良總務主任		380
六腳鄉	更寮國小 2 樓視聽教室	嘉義縣六腳鄉更寮村 3 鄰 19 號	賴慶源總務主任		750
六腳鄉	蘇厝社區活動中心	嘉義縣六腳鄉蘇厝村 1 鄰 82 號	許志男代理村長		350
六腳鄉	六腳鄉公所 5 樓禮堂	嘉義縣六腳鄉蒜頭村 15 鄰 72 號	侯玥丞課員		100
東石鄉	東石鄉公所	東石鄉東石村 3 號	林俊雄		85
東石鄉	東榮國中會議室	東石鄉永屯村 39-2 號	陳冠伶		37
東石鄉	東石國小學生活動中心	東石鄉猿樹村 117 號	葉佳椰		210
東石鄉	塭港國小教學大樓	東石鄉塭港村 170 號	鄭居益		62
東石鄉	三江國小教學大樓	東石鄉三家村 16 號	嚴春財		28
東石鄉	港口宮	東石鄉港口村 5 號	陳慶堂		825
東石鄉	下楫國小學生活動中心	東石鄉下楫村 147 號	林錦花		50
東石鄉	港墘國小教室	東石鄉港墘村 64 號	謝燕慧		64
東石鄉	洲仔代天府	東石鄉洲仔村 4 鄰 44-1 號	陳俊益		245
東石鄉	龍崗國小演藝廳	東石鄉西崙村 131 號	吳芊萱		38
東石鄉	網寮國小教學行政大樓	東石鄉網寮村塩田 27 號	王柏安		36
東石鄉	塭仔村圓明寺	東石鄉塭仔村 3 鄰 69 號	如德師父		40
東石鄉	三家福靈宮	東石鄉三家村 73-3 號	蕭振部		40
東石鄉	東石鄉老人文康中心	東石鄉猿樹村 151-10 號	陳蔚瑩		80
東石鄉	東榮國中操場	東石鄉永屯村 39-2 號	陳冠伶		400
東石鄉	東石國小操場	東石鄉猿樹村 117 號	葉佳椰		185
東石鄉	塭港國小操場	東石鄉塭港村 170 號	鄭居益		175
東石鄉	三江國小操場	東石鄉三家村 16 號	嚴春財		110
東石鄉	龍港國小操場	東石鄉龍港村 113 號	陳俊雄		375
東石鄉	下楫國小操場	東石鄉下楫村 147 號	林錦花		385
東石鄉	港墘國小操場	東石鄉港墘村 64 號	謝燕慧		435
東石鄉	龍崗國小操場	東石鄉西崙村 131 號	吳芊萱		435
東石鄉	網寮國小操場	東石鄉網寮村塩田 27 號	王柏安		405

鄉鎮市	避難所名稱	避難所地址	避難所聯絡人	聯絡電話	收容人數
義竹鄉	義竹國小	義竹鄉六桂村 208 號	辜漢翔		95
義竹鄉	中正堂	義竹鄉六桂村 208 號	辜漢翔		115
義竹鄉	修緣禪寺	義竹鄉六桂村 245-1 號	辜漢翔		72
義竹鄉	義竹慈化寺	義竹鄉六桂村 220-1 號	辜漢翔		102
義竹鄉	南興國小分校 (東華國小)	義竹鄉平溪村平溪村 1 號	辜漢翔		170
義竹鄉	過路國小	義竹鄉西過村西過村 279 號	辜漢翔		120
義竹鄉	光榮國小	義竹鄉東光村東光村 64 號	辜漢翔		120
義竹鄉	南興國小	義竹鄉新店村 77 號	辜漢翔		120
義竹鄉	後鎮村活動中心	義竹鄉後鎮村 2 鄰 17 之 2 號	辜漢翔		60
義竹鄉	埤前村活動中心	義竹鄉埤前村 5 鄰 98 號	辜漢翔		30
義竹鄉	傳芳村活動中心	義竹鄉傳芳村 2 鄰 461 號之 1	辜漢翔		40
義竹鄉	頭竹村活動中心	義竹鄉頭竹村下寮 20 鄰 1 號	辜漢翔		40
義竹鄉	中平村活動中心	義竹鄉中平村 3 鄰 50 號	辜漢翔		40
義竹鄉	官和村活動中心	義竹鄉官和村 10 鄰 138 號之 1	辜漢翔		40
義竹鄉	官順村活動中心	義竹鄉官順村 8 鄰 309 號	辜漢翔		40
義竹鄉	北華村活動中心	義竹鄉北華村 4 鄰 48 號之 1	辜漢翔		40
義竹鄉	新店村活動中心	義竹鄉新店村 1 鄰 2 號	辜漢翔		40
義竹鄉	岸腳村活動中心	義竹鄉岸腳村 7 鄰 50 號	辜漢翔		30
義竹鄉	溪洲村活動中心	義竹鄉溪洲村 7 鄰 21 號之 1	辜漢翔		40
義竹鄉	義竹村活動中心	義竹鄉義竹村 13 鄰 117 號	辜漢翔		30
義竹鄉	東光村活動中心	義竹鄉東光村 9 鄰 169 號	辜漢翔		30
義竹鄉	東榮村活動中心	義竹鄉東光村 9 鄰 169 號之 1	辜漢翔		30
義竹鄉	龍蛟村活動中心	義竹鄉龍蛟村 11 鄰 170 號	辜漢翔		20
義竹鄉	義竹國中	義竹鄉岸腳村 59-2 號	辜漢翔		150
義竹鄉	義竹圖書館	義竹鄉六桂村 238 號	辜漢翔		34
義竹鄉	過路社區長青會	義竹鄉西過村 18 鄰 272 號	辜漢翔		40
鹿草鄉	後堀社區活動中心	嘉義縣鹿草鄉後堀村後堀 65 之 2 號	陳建春理事長		60
鹿草鄉	重寮社區活動中心	嘉義縣鹿草鄉重寮村中寮 15 鄰 99 之 1 號	張材富理事長		50
鹿草鄉	下潭社區活動中心	嘉義縣鹿草鄉光潭村下潭 196 號	吳明世理事長		180
鹿草鄉	碧潭國小活動中心	嘉義縣鹿草鄉鹿草鄉碧潭村 184 號	黃恩庭總務主任		25
鹿草鄉	鹿草國中三樓活動中心	嘉義縣鹿草鄉鹿草鄉鹿草村 439 號	陳智源總務主任		80
水上鄉	水上鄉公所	嘉義縣水上鄉柳新村 7 鄰柳仔林 66 號	洪禎璟		40
水上鄉	奉天宮濟公廟	嘉義縣水上鄉寬士村崎仔頭 736 之 1 號	賴銘銓		180
水上鄉	溪洲村活動中心	嘉義縣水上鄉溪洲村 13 鄰 83 之 1 號	林基農		20
水上鄉	中庄村活動中心	嘉義縣水上鄉中庄村 16 鄰 40-2 號	陳武秋		15

鄉鎮市	避難所名稱	避難所地址	避難所聯絡人	聯絡電話	收容人數
水上鄉	義興村活動中心	嘉義縣水上鄉義興村 2 鄰 57-1 號	陳美英		15
水上鄉	下寮村鵠溪寮活動中心	嘉義縣水上鄉下寮村 3 鄰鵠溪寮 23 號	陳順增		15
中埔鄉	中埔鄉公所	嘉義縣中埔鄉中埔村 128 號	葉韋伶		64
中埔鄉	龍門社區活動中心	中埔鄉龍門村龍山脚 33 號	張羅麵粉 村長		37
中埔鄉	和興社區活動中心	中埔鄉和興村中華路 305 巷 246 號	劉守仁理 事長		18
中埔鄉	三和公園活動中心	中埔鄉和睦村 13 鄰中華路 630 巷 43-3 號	林美諒 理事長		37
中埔鄉	義仁社區活動中心	中埔鄉義仁村挖仔厝 17 號前面	陳麗鳳 理事長		37
中埔鄉	金蘭社區活動中心	中埔鄉金蘭村 1 鄰 14 號	黃林素蕊 理事長		23
中埔鄉	瑞豐社區活動中心	中埔鄉瑞豐村坎脚 45 號	呂宗明 理事長		18
中埔鄉	汙水社區活動中心	中埔鄉汙水村竹頭崎 20 號	賴永滋理 事長		37
中埔鄉	裕民社區活動中心	中埔鄉裕民村石頭厝 8 號之 1	侯松永 理事長		46
中埔鄉	深坑社區活動中心	中埔鄉深坑村深坑 85 號之 2	顏素玲理 事長		37
中埔鄉	隆興社區活動中心	中埔鄉隆興村中正路 515 號	李宗哲理 事長		37
中埔鄉	頂埔社區活動中心	中埔鄉頂埔村 8 鄰頂埔 10-6 號	羅正忠理 事長		46
中埔鄉	社口社區活動中心	中埔鄉社口村 9 鄰番仔坑 7 號之 1	邱振國 理事長		37
中埔鄉	灣潭社區活動中心	中埔鄉灣潭村客庄 16 鄰 17-2 號	羅堃榮 理事長		46
中埔鄉	和睦社區活動中心	中埔鄉和睦村 15 鄰公館 42-1 號	賴憲義村 長		18
中埔鄉	興化廊社區活動中心	中埔鄉富收村興化廊 23-60 號	林曉彤 理事長		27
中埔鄉	和美社區活動中心	中埔鄉和美村 7 鄰忠明路 40 巷 8 號	江開洲理 事長		64
中埔鄉	同仁社區活動中心	中埔鄉同仁村 11 鄰同仁 164 號之 5	方永和理 事長		55
中埔鄉	石碇社區活動中心	中埔鄉石碇村 13 鄰 22-1 號	涂麗美理 事長		55
中埔鄉	和興國小圖書室	中埔鄉和興村 33 鄰和興路 91 號	周濟仁校 長		92
中埔鄉	同仁國小禮堂	中埔鄉同仁村 24 號	林曜輝校 長		55

鄉鎮市	避難所名稱	避難所地址	避難所聯絡人	聯絡電話	收容人數
中埔鄉	灣潭國小視聽教室	中埔鄉灣潭村 17 鄰 1-1 號	蔡素美校長		37
中埔鄉	中埔國中活動中心	中埔鄉中埔村 177 號	林婉鈴校長		277
中埔鄉	社口國小禮堂	中埔鄉隆興村 2 鄰 8 號	蔡素美校長		69
中埔鄉	中埔國小活動中心	中埔鄉中埔村中正路 1 號	林俊良校長		138
中埔鄉	和睦國小綜合教室	中埔鄉和美村後庄 16 號	蔡淑玲校長		37
中埔鄉	頂六國小活動中心	中埔鄉金蘭村頂山門 25 號	何嘉祥校長		55
中埔鄉	中山國小視聽教室	中埔鄉石碇村 22 號	黃柏嘉校長		37
中埔鄉	大有國小圖書館	中埔鄉裕民村石頭厝 17 號之 1	李明政校長		37
中埔鄉	中山藤寮分校童軍營區前排教室	中埔鄉石碇村藤寮 54 號	黃柏嘉		27
中埔鄉	東興社區活動中心	中埔鄉東興村 5 鄰 25-1 號	曾正發理事長		64
中埔鄉	汙水國小餐廳-室內	中埔鄉汙水村 5 鄰 16 號	林俊榮校長		37
竹崎鄉	沙坑社區活動中心	嘉義縣竹崎鄉沙坑村 8 鄰水坑 56 之 8 號	黃秋綢		20
竹崎鄉	獅埕社區活動中心	嘉義縣竹崎鄉獅埕村 8 鄰許厝 8 之 2 號	趙桂嬌		80
竹崎鄉	灣橋社區活動中心	嘉義縣竹崎鄉灣橋村 16 鄰灣橋 172 號	謝淑玲		60
竹崎鄉	鹿滿社區活動中心	嘉義縣竹崎鄉鹿滿村 7 鄰麻箕埔 95-1 號	劉智安		50
竹崎鄉	龍山社區活動中心	嘉義縣竹崎鄉龍山村 14 鄰大庭 23 號	吳佩娟		50
竹崎鄉	復金社區活動中心	嘉義縣竹崎鄉復金村復鼎金 59-1 號	黃秀真		30
竹崎鄉	紫雲社區活動中心	嘉義縣竹崎鄉紫雲村 11 鄰大竹圍 3-2 號	蔡芬香		50
竹崎鄉	竹崎多功能服務中心	嘉義縣竹崎鄉鹿滿村 10 鄰麻箕埔 25 號	林盈牧		30
竹崎鄉	竹崎高中(室內)	嘉義縣竹崎鄉竹崎村文化路 23 號	陳志龍		100
竹崎鄉	竹崎國小(室內)	嘉義縣竹崎鄉竹崎村文化路 28 號	邱怡超		80
竹崎鄉	鹿滿國小(室內)	嘉義縣竹崎鄉鹿滿村鹿鳴路 2 號	劉燕如		60
竹崎鄉	白杞社區活動中心	嘉義縣竹崎鄉白杞村 4 鄰白杞 42-1 號	林麗萍		40
竹崎鄉	金獅社區活動中心	嘉義縣竹崎鄉金獅村 11 鄰金獅寮 31 號	許銘益		10

鄉鎮市	避難所名稱	避難所地址	避難所聯絡人	聯絡電話	收容人數
竹崎鄉	義仁社區活動中心	嘉義縣竹崎鄉義仁村 7 鄰坪頂 14-10 號	許明瑞		20
竹崎鄉	義隆社區活動中心	嘉義縣竹崎鄉義隆村 3 鄰山知崙 7-1 號	朱淑娟		30
竹崎鄉	義和村活動中心	嘉義縣竹崎鄉義和村 4 鄰山子門 23 號	黃秋綢		30
竹崎鄉	圓崇國小(室內)	嘉義縣竹崎鄉灣橋村 387 巷 28 號	蘇琳賀		100
竹崎鄉	內埔國小(室內)	嘉義縣竹崎鄉內埔村元興路 2 號	何景翔		300
竹崎鄉	昇平國中(室內)	嘉義縣竹崎鄉內埔村元興路 138 號	涂冠妤		20
竹崎鄉	桃園國小(室內)	嘉義縣竹崎鄉桃源村 7 鄰 78 號	徐忠詣		40
竹崎鄉	義仁國小(室內)	嘉義縣竹崎鄉義和村 4 鄰山子門 22 號	涂博維		20
竹崎鄉	龍山國小(室內)	嘉義縣竹崎鄉龍山村水道 70 號	陳菘楳		70
竹崎鄉	中和國小(室內)	嘉義縣竹崎鄉中和村奮起湖 215 號	謝明學		20
竹崎鄉	中興國小(室內))	嘉義縣竹崎鄉中和村石棹 10 之 1 號	黃宏義		30
竹崎鄉	昇平村收容所暨防災物資整備所	嘉義縣竹崎鄉昇平村 6 鄰頂埔 96 號之 1 號	劉素晶		80
竹崎鄉	文光國際英語村	嘉義縣竹崎鄉緞繻村外埔 5 號	賴韋誌		80
竹崎鄉	朴子埔收容所暨防災物資整備所	嘉義縣竹崎鄉灣橋村 4 鄰朴子埔 32 號之 2 號	劉智安		90
竹崎鄉	交力坪收容所	嘉義縣竹崎鄉仁壽村交力坪 31 號	王陳素梅		10
竹崎鄉	仁光分校災民收容所	嘉義縣竹崎鄉仁壽村 8 鄰水社寮 20 之 3 號	王陳素梅		20
梅山鄉	瑞峰社區活動中心	嘉義縣梅山鄉瑞峯村生毛樹 12 號	林育正		50
梅山鄉	碧湖活動中心	嘉義縣梅山鄉碧湖村堀尺嶺 9-1 號	林育正		50
梅山鄉	太興活動中心	嘉義縣梅山鄉太興村太興 5 號	林育正		50
梅山鄉	太平活動中心	嘉義縣梅山鄉太平村大坪 4 號	林育正		50
番路鄉	江西活動中心	番路鄉江西村 4 鄰柿仔腳 3 號	陳素卿村長		53
番路鄉	內甕活動中心	番路鄉內甕村 3 鄰凸胡 25 號	賴春芬理事長		55
番路鄉	新福活動中心	番路鄉新福村 6 鄰 9-14 號	江啟勝理事長		35
番路鄉	民和活動中心	番路鄉民和村 3 鄰岩仔腳 17 號附 6	蔡武熊代理理事長		62
番路鄉	番路活動中心	番路鄉番路村 4 鄰 54 號	謝居彰理事長		22
番路鄉	大湖活動中心	番路鄉大湖村 10 鄰火燒寮 1-1 號	呂明坤理事長		44
番路鄉	公田活動中心	番路鄉公田村 6 鄰大路仔 34 號	賴炳如理事長		35
番路鄉	半天岩紫雲寺	番路鄉民和村 2 鄰岩仔 6 號	叢淑芳主任		53

鄉鎮市	避難所名稱	避難所地址	避難所聯絡人	聯絡電話	收容人數
番路鄉	老人文康中心	番路鄉下坑村 4 鄰 101-5 號	賴佳暉辦事員		49
番路鄉	隙頂國小草山分校(教室)舊校舍	番路鄉草山村 22 號	翁榮顯理事長		22
番路鄉	公田國小舊校址(星空國小)(先天宮)	番路鄉公田村過龍仔 22 號	賴炳如理事長		16
番路鄉	大湖國小(視聽教室)	番路鄉大湖村下坪仔 8 號	陳怡如主任		53
番路鄉	民和國民小學(禮堂)	番路鄉下坑村菜公店 91 號	林俊廷主任		80
番路鄉	大埔國小永興分校(會議室)舊校舍	番路鄉草山村永興 22 號	劉豐輝鄰長		22
番路鄉	逐鹿社區活動中心	番路鄉觸口村 18 鄰梅花一路 1 號	石霖理事長		100
大埔鄉	北極殿	嘉義縣大埔鄉大埔村 137 號	陳天助村長		50
大埔鄉	茄荖活動中心	嘉義縣大埔鄉茄荖村竹圍仔 38 之 1 號	彭子紘村幹事		200
大埔鄉	大埔國中小教室	嘉義縣大埔鄉茄荖村竹圍仔 5 號	總務主任		150
大埔鄉	西興村活動中心	嘉義縣大埔鄉西興村菜瓜坪 4 號之 1	彭子紘村幹事		77
大埔鄉	大埔鄉公所	嘉義縣大埔鄉大埔村 54 號	吳明勳鄉長		30
大埔鄉	大埔圖書館	嘉義縣大埔鄉大埔村 53 之 2 號	黃金菊		50
大埔鄉	埔頂集會所	嘉義縣大埔鄉永樂村 4 鄰埔頂 13-1 號	劉埕誌村幹事		80
大埔鄉	大埔國中小坪林分校	嘉義縣大埔鄉茄荖村 8 鄰坪林 24 號	彭子紘村幹事		29
大埔鄉	大埔公有零售市場	嘉義縣大埔鄉大埔村 162-9 號	葉飛霞		115
阿里山鄉	阿里山國民中小學室內	嘉義縣阿里山鄉樂野村 1 鄰 31 號	邱獻萱		150
阿里山鄉	達邦國小室內	嘉義縣阿里山鄉達邦村 1 鄰 1 號	林進富		80
阿里山鄉	十字國小室內	嘉義縣阿里山鄉十字村 16 號	許秀卿		80
阿里山鄉	十字活動中心	嘉義縣阿里山鄉十字村 2 鄰 52 號	許瑞文		30
阿里山鄉	來吉活動中心	嘉義縣阿里山鄉來吉村 4 鄰 96 號	武正清		20
阿里山鄉	新美國小室內	嘉義縣阿里山鄉新美村 4 鄰 78 號	黃奕仁		100
阿里山鄉	新美活動中心	嘉義縣阿里山鄉新美村 4 鄰 66 號	豐英妹		100

鄉鎮市	避難所名稱	避難所地址	避難所聯絡人	聯絡電話	收容人數
阿里山鄉	香林國小室內	嘉義縣阿里山鄉香林村 2 鄰 41 號	賴忠和		100
阿里山鄉	茶山國小室內	嘉義縣阿里山鄉茶山村 3 鄰 74 號	黃興聖		30
阿里山鄉	達邦國小里佳分校	嘉義縣阿里山鄉里佳村 3 鄰 52	林進富		20
阿里山鄉	里佳村辦公處	嘉義縣阿里山鄉里佳村 2 鄰 31 號	溫惠美		20
阿里山鄉	阿里山聯合社區活動中心	嘉義縣阿里山鄉中正村 3 鄰 52 號	林孝州		50
阿里山鄉	豐山國小	嘉義縣阿里山鄉豐山村 47 號	梁俊彥		40
阿里山鄉	阿里山鄉災害庇護所	嘉義縣阿里山鄉樂野村 2 鄰 69-2 號	溫雯媛		80
阿里山鄉	樂野社區活動中心	嘉義縣阿里山鄉樂野村 2 鄰 56 號	石仁民		50
阿里山鄉	山美 saviki 社區集會所	嘉義縣阿里山鄉山美村第 4 鄰 72 之 38	汪翰		100
阿里山鄉	茶山活動中心	嘉義縣阿里山鄉茶山村 3 鄰 75 號	馮珍英		30
阿里山鄉	嘉義縣阿里山鄉立圖書館	嘉義縣阿里山鄉達邦村 1 鄰 23-1 號	汪玫玲		120
阿里山鄉	來吉籃球場	嘉義縣阿里山鄉來吉村 1 鄰 11 號 (蘭后民宿旁)	武正清		50
阿里山鄉	山美 saviki 社區集會所(旁空地)	嘉義縣阿里山鄉山美村第 4 鄰 72 之 38	汪翰		80

(資料更新日期 115.03)

附錄 9、鄉（鎮、市）「水災危險潛勢地區保全計畫」參考範本格式

○○鄉(鎮、市、區)「水災危險潛勢地區保全計畫」

一、目的

為充分掌握轄內水災危險潛勢地區，及其保全住戶、保全對象，俾於颱風豪雨期間，及時有效疏散撤離保全對象（居民）至安全避難處所，以保障居民生命財產安全。

二、轄內水災危險潛勢地區及保全對象

(本項所列之表、圖為保全計畫最重要部分，一定要建立)

本鄉(鎮、市、區)參考○○縣(市)淹水潛勢圖、歷年調查容易淹水地點（村里）及有實際執行水災疏散撤離之區域，列為水災危險潛勢地區。

依據水災危險潛勢地區、保全對象、避難處所及疏散撤離緊急通報人(村里長)等資料，製作成「水災危險潛勢地區保全計畫表」(如附表一)，並依保全計畫表所列各水災危險地點製作疏散避難地圖(如附圖一至○)。

同時建立轄內或蒐集鄰近避難收容所資訊(如附表二)及建立保全對象清冊(包括弱勢族群或護理之家)(如附表三)。

三、疏散避難人員編組與分工

【由各鄉鎮市區依現行規定或實務運作，簡要說明編組與分工(如附表○)。如依○○鄉災害應變中心作業要點(如附錄○)】

四、疏散撤離作業程序

【由各鄉鎮市區依現行規定或實務運作，簡要說明疏散撤離作業流程，包括撤離如何決策、命令下達、如何通知撤離民眾、如何執行、收容所開設、回報等。如依○○鄉○○作業規定(如附錄○)】

五、其他事項

【未納入前四項之事項，可分條列說明】

附錄 9-附表 1、○鄉(鎮、市、區)水災危險潛勢地區保全計畫表

水災危險潛勢地區(鄉)	保全	保全人數	避難處所	避難所地	避難所聯	聯絡電話	<u>村里長</u> (<u>撤離通報</u>)	聯絡電話
<p><u>本表內容製作如各欄位說明</u></p> <p>*潛勢地區必須填註鄉鎮市區及村里，如屬局部地點或道路亦應註明所屬村里。</p> <p>*潛勢地區必須配合疏散避難地圖，如水災地點多，可分割多張。</p>	填寫戶數	填寫人數 *僅填寫人數，另必須詳細造冊(包含弱勢族群或護理之家等)。 *上述保全對象清冊，為中央災害防救訪評工作查核項目。	填寫避難處所	填寫避難處所地址	填寫避難所管理人員姓名	填寫避難所管理人員行動電話或急難時可聯繫之電話	村里長姓名 *村里長為通知疏散撤離負責人，係執行職務必要範圍(個資應列)	村里長電話 *辦公室電話或行動電話
××鎮六安里	150	520	○○國				黃○○	06-
××鎮建南里	100	400	○○國				莊○○	0933××
××鎮忠仁里			○香客				王○○	
××鎮子龍里			○○國				黃○○	
××鎮頂部里			○活動				林○○	

附錄 9-附表 2、○鄉(鎮、市、區)轄內或鄰近避難收容所一覽表

鄉鎮市	避難所名稱	地址	聯絡人	聯絡電話	收容人數

附錄 9-附表 3、○鄉(鎮、市、區)水災危險潛勢地區保全對象清冊

(必列，中央災害訪評查核重點，惟須注意個資保護)

(依現行格式製作)

附錄 9-附表 ○、○○○○○○

附錄 9-附圖 1、○○鄉(鎮、市、區)○○村里水災疏散避難地圖



附錄 9-附圖 2、○○鄉(鎮、市、區)○○村里水災疏散避難地圖

附錄 9-附圖 3、○○鄉(鎮、市、區)○○村里水災疏散避難地圖

附錄 9-附表 3、各級政府災時對疏散撤離之作業分工事項表(必列)

(行政院秘書處 99 年 8 月 16 日院臺忠字第 0990102203 號函)

單位 執行內容	中央政府	縣(市) 政府	鄉(鎮、 市)公所	村里	備註
1.提供地方警戒 資訊	◎ (給縣市)	○ (給鄉鎮)	○ (給村里)		含公路通阻與封橋封 路資訊
2.劃定管制區	△ (協助縣市)	◎ (負責劃定)	○ (協助縣市)		管制區禁止民眾進入 活動
3.劃定應撤離村 里		○ (協助鄉鎮)	◎ (負責劃定)		
4.建立應撤離名 冊		△ (協助並確認)	○ (綜整名冊)	◎ (統籌負責)	鄉(鎮、市)公所應調派 必要行政人力，協助 村里進行調查作業。
5.收容場所準備	△ (其他支援)	○ (協助並確認)	◎ (統籌負責)		含各類物資之整備
6.提供交通工具	△ (其他支援)	◎ (統籌負責)	○ (協助)		
7.下達疏散撤離 命令並通知應 撤離村里		○ (協助鄉鎮)	◎ (統籌負責)		
8.通知應撤離民 眾			○ (協助並確認)	◎ (統籌負責)	由警政、消防系統共 同協助村里辦理通知 民眾撤離事宜(含集合 時間及地點之通知)。
9.回報中央疏散 情形		◎ (統籌負責)	○ (協助)		輸入 EMIC 災情系統
10.通知民眾返 家		△ (交通支援)	◎ (統籌負責)	○ (協助並確認)	

備註：◎-主辦、○-協辦、△-支援

附錄○○、(其他自行增列)

附錄 10、嘉義縣水災災害疏散撤離權責分工表

權責單位	工作事項
消防局	<ol style="list-style-type: none"> 1. 辦理因風災、震災（海嘯）、火災、爆炸、輻射災害成立應變中心之幕僚作業事項。 2. 執行災害搶救、人命救助、緊急救護工作。 3. 蒐報、彙整及通報災情，並執行緊急疏散事項。
人事處	<p>視災害狀況宣佈停止上班、上課事項。</p>
建設處	<ol style="list-style-type: none"> 1. 辦理因公用氣體與油料管線、輸電線路等災害成立應變中心之幕僚作業事項。 2. 辦理工程管線設施防護搶救、公用事業、災情查報、災後復原之協調幕僚作業等事項。 3. 辦理因空難、海難、陸上交通事故等災害成立應變中心之幕僚作業事項。 4. 其他有關交通工程設施防護搶救、災情查報及災後復原等事項。
警察局	<ol style="list-style-type: none"> 1. 辦理災區民眾傷亡查報相關事宜。 2. 辦理災區警戒、治安維護、交通管制、緊急疏散事項。 3. 辦理災情查報通報、協助勸導疏散撤離、協助強制疏散撤離事項。
民政處	<ol style="list-style-type: none"> 1. 督導鄉（鎮、市）公所辦理有關災情查報事項。 2. 督導鄉（鎮、市）公所辦理勸導疏散撤離、強制疏散撤離事項。 3. 辦理罹難者屍體處理、殯葬等相關事項。 4. 辦理國軍兵力支援救災及動員後備軍人協調事項。 5. 辦理征屬災害特別救濟事項。

權責單位	工作事項
水利處	1. 辦理因水災、旱災、土石流及大規模崩塌等災害成立應變中心之幕僚作業事項。 2. 辦理動員各類專家技術人員協助救災有關事項。 3. 其他有關水土保持工程設施、水利設施、縣管區域排水（含堤防、護岸及水門等水利建造物）、下水道工程維護、防護搶救及災情查報、災後復原等事項。
農業處	1. 辦理因寒害或動植物疫災災害成立應變中心之幕僚作業事項。 2. 辦理農、林、漁、牧業災害緊急搶救、災情查報及災後復原等事項。
社會局	辦理臨時災民收容、人員傷亡慰問、救濟物資之採購及發放、住屋倒塌毀損、水淹等救助事宜。
新聞行銷處	辦理有關災情及救災新聞之發布宣導事項。
綜合規劃處	1. 辦理災害應變中心指揮官各項指裁(示)事項之追蹤管考。 2. 辦理災情報告協調彙整事項。
公路局雲嘉南區養護工程分局	辦理公路工程橋樑道路搶修維護、災情查報、災後復原事項。
水利署第五河川分署	辦理災害情間河川水位觀測紀錄通報及堤岸防護搶險、搶救。

附錄 11-1 嘉義縣水災應變參考水位站位置及警戒水位表

站名	水系	位置	堤頂高 (m)	一級警戒水位 (m)	二級警戒水位 (m)	三級警戒水位 (m)	97TM2-X	97TM2-Y
溪口	北港溪	溪口鄉	19.41	17.5	15.3	12.2	188690	2611805
北港(2)	北港溪		13.10	11.0	10.0	5.6	178633	2606528
西結橋	北港溪	大林鎮	20.62	18.3	16.8	-	189991	2612676
蒜頭	朴子溪	六腳鄉	14.03	9.9	8.3	-	176716	2597887
灣內橋	朴子溪	六腳鄉	15.61	11.3	10.2	9.0	178832	2599598
牛稠溪橋(1)	朴子溪	嘉義市東區	28.65	24.1	21.6	-	173612	2580860
仁弘橋	朴子溪	民雄鄉	33.96	31.3	30.5	-	197110	2601134
觸口	八掌溪	番路鄉	237.08	228.8	227.0	-	209670	2592945
軍輝橋	八掌溪	中埔鄉	35.00	30.5	29.5	28.0	194681	2594999
常盤橋	八掌溪	中埔鄉	29.00	25.9	24.4	-	193791	2591951
義竹(厚生橋)(1)	八掌溪	義竹鄉	11.4	8.1	5.9	-	173608	2580881
八掌溪橋	八掌溪	水上鄉	20.06	17.8	16.8	-	186860	2589144
赤蘭溪橋	八掌溪	中埔鄉	30.14	25.9	24.4	-	193790	2591924
永欽二號橋	八掌溪	水上鄉	29.1	23.6	21.6	-	192218	2592169
港墘村落圍堤	港墘排水	東石鄉	2.044	1.31	0.66	-	169544	2595056
台 19 線橋	荷苞嶼排水	朴子市	4.906	3.21	2.71	-	172831	2594108
竹安橋(后港橋)	鴨母寮排水	朴子市	4.176	2.77	2.27	-	172253	2592549

站名	水系	位置	堤頂高 (m)	一級警戒水位 (m)	二級警戒水位 (m)	三級警戒水位 (m)	97TM2-X	97TM2-Y
168 縣道	北大糠榔排水	朴子市	4.251	3.53	3.23	-	173801	2596104
綠洲橋	外溪洲排水	水上鄉	22.167	21	20.46	-	188323	2591037
麻豆店橋	南靖排水	鹿草鄉	17.543	16.52	16.02	-	183447	2589849
灣頭橋	灣橋排水	竹崎鄉	56.371	55.18	54.57	-	199244	2598862
東榮路	好收排水	民雄鄉	26.363	25.57	24.89	-	192600	2606116
民雄外環道路	民雄排水	民雄鄉	22.61	20.45	19.95	-	190745	2605481
潭底橋	大埔美排水	大林鎮	28.299	26.94	26.44	-	194519	2610023

註：1. 更新日期：115.03

附錄 11-2 嘉義縣水災應變參考水位計(雨量站)位置及區排名稱表

編號	鄉鎮	站名	區域排水名稱	97TM2 (X 座標)	97TM2 (Y 座標)
1	東石鄉	副瀨村落圍堤抽水站	六腳排水	165569	2598854
2		塭仔村落滯洪池抽水站	塭仔排水	165930	2593338
3		三塊厝抽水站(堤防邊)	塭港排水	165983	2595983
4		龍港新建抽水站	六腳排水	166680	2598717
5		港墘村落圍堤抽水站	荷苞嶼排水	169535	2595053
6		白水湖第二滯洪池	考試潭排水	163726	2589377
7		白水湖第一滯洪池	松子溝排水	164449	2591948
8		網寮第一滯洪池	松子溝排水	163295	2591941
9		網寮第二滯洪池	松子溝排水	163037	2593237
10	布袋鎮	東港里滯洪池抽水站	贊寮溝排水	166440	2586141
11		永安里滯洪池抽水站	贊寮溝排水	166323	2585390
12		前東港排水抽水站	前東港排水	166787	2583921
13		新塭北側滯洪池	龍宮排水	164976	2580188
14		新塭南側滯洪池	龍宮排水	164766	2580052
15		中洲滯洪池	鴨母寮排水	169098	2594037
16		內田排水滯洪池	內田排水	164483	2587915
17		考試潭滯洪池	考試潭排水	164207	2589317
18		貴舍出口滯洪池	鴨母寮排水	169727	2593448
19		贊寮溝滯洪池	贊寮溝排水	163694	2586030
20		鹽管溝滯洪池	內田排水	164246	2587620
21	貴舍 2 滯洪池	貴舍排水	171246	2590528	
22	義竹鄉	新庄滯洪池	新庄排水	171478	2585913
23		溪墘滯洪池	溪墘排水	171676	2587689

編號	鄉鎮	站名	區域排水 名稱	97TM2 (X 座標)	97TM2 (Y 座標)
24	鹿草鄉	荷苞嶼滯洪池	荷苞嶼排水	178385	2592646
25	水上鄉	外溪洲滯洪池	外溪洲排水	187678	2589413
26		內溪洲滯洪池	內溪洲排水	189693	2591642
27	新港鄉	埤子頭滯洪池	埤子頭排水	182421	2608453
28	中埔鄉	公館滯洪池	公館排水	193505	2592411
29	民雄鄉	頭橋排水滯洪池	頭橋排水	192103	2601329
30	朴子市	鴨母寮中排抽水站	荷苞嶼排水	171860	2594375
31	太保市	勞工住宅抽水站	新埤排水	182820	2599842
32	大林鎮	陳井寮滯洪池	陳井寮排水	189515	2611924
33	六腳鄉	新埤滯洪池	新埤排水	178682	2597855

附錄 11-3 嘉義縣水災應變參考 CCTV 位置及設備數量表

編號	站名	攝影機數量			97TM2 (X 座標)	97TM2 (Y 座標)
		機櫃 DVR/UPS	旋轉式 攝影機	固定式 測影機		
1	過溝排水(九司伯抽水站)	1 組	1 套		166468	2591151
2	溪墘排水(前東港排水抽水站)	1 組	1 套	2 套	166793	2583859
3	龍宮溪排水(北海道社區)	1 組	1 套		164457	2581047
4	贊寮溝排水(P1 抽水站)	1 組	1 套	1 套	164409	2586108
5	鹽管溝排水(P2 抽水站)	1 組	1 套	1 套	165056	2586552
6	金陵排水(好美里西側抽水站)	1 組	1 套		161726	2582214
7	龍宮排水(龍宮橋)	1 組	1 套		165184	2582057
8	內田排水(新厝橋)	1 組	1 套		164794	2588337
9	內田排水(新塭電信局後方)	1 組	1 套	1 套	164291	2580539
10	新店大排(新店紹徽宮附近)	1 組	1 套		167848	2581812
11	新店大排(嘉 25 與嘉 26 線交界處)	1 組	1 套		167780	2582380
12	六腳排水(新港公園抽水站)	1 組	1 套		183359	2605503
13	內田排水(內田排水出口閘門)	1 組	1 套		164640	2588100
14	考試潭排水(考試潭排水出口閘門)	1 組	1 套		164562	2589320
15	東石鄉塭港村活動中心	1 組	1 套		162741	2596629
16	布袋鎮鎮北宮旁	1 組	1 套		166761	2585982

附錄 11-4 嘉義縣境內本府轄管之公告區域排水一覽表

序號	縣(市)	鄉(鎮、市)	排水路名稱	排水出口	主流	支流	權責起點	權責終點	備註
1	嘉義縣	大林鎮	早知排水	石龜溪	早知排水		石龜溪匯流處	後壠橋	97.1.3 經授水字第 09720200060 號公告增列 101.1.17 經授水字第 10120200490 號公告權責起點由石龜溪匯流處(陳井寮堤防橋)變更為石龜溪匯流處、權責終點由省道1號大林橋變更為後壠橋
2	嘉義縣	大林鎮	陳井寮排水	石龜溪	陳井寮排水		石龜溪匯流處	排水路與嘉96線交叉處上游600公尺處	97.1.3 經授水字第 09720200060 號公告增列
3	嘉義縣	大林鎮	大埔美排水	三疊溪	大埔美排水		三疊溪匯流處	與高速公路(國三)交接處	97.1.3 經授水字第 09720200060 號公告增列
4	嘉義縣	大林鎮	北中林排水	大埔美排水	大埔美排水	北中林排水	與大埔美排水匯流處	與嘉101線交叉處	97.1.3 經授水字第 09720200060 號公告增列
5	嘉義縣	大林鎮	中林排水	大埔美排水	大埔美排水	中林排水	與大埔美排水銜接處(TWD97座標：X=198413；Y=2609808)	與大埔美精密機械園區交界處(TWD97座標：X=198728；Y=2609497)	99.8.17 經授水字第 09920209290 號公告增列 110.6.28 經授水字第 11020214830 號公告，原公告權責終點「與國道三號高速公路交接處」修正變更為「與大埔美精密機械園區交界處」
6	嘉義縣	新港鄉	埤子頭排水路	北港溪	埤子頭排水路		與北港溪合流點	民雄排水匯入處	94.11.14 經授水字第 09420219360 號公告
7	嘉義縣	新港鄉、溪口鄉	溪口排水路	埤子頭排水路	埤子頭排水路	溪口排水路	與埤子頭排水路合流點	與嘉93線交接處	94.11.14 經授水字第 09420219360 號公告
8	嘉義縣	溪口鄉	柳子溝排水	埤子頭排水路	埤子頭排水路	柳子溝排水	與埤子頭排水路合流點(TWD97座標：X=186366；Y=2607744)	省道台1線橋下游側(TWD97座標：X=192913；Y=2608861)	94.11.14 經授水字第 09420219360 號公告 111.4.7 經授水字 11120204620 號公告原公告排水路名稱「柳子溝排水路」修正變更為「柳子溝排水」；原公告權責終點「南七股中排匯入處」修正變更為「省道台1線橋下游側」
9	嘉義縣	新港鄉、民雄鄉	民雄排水	埤子頭排水路	埤子頭排水路	民雄排水	與埤子頭排水路合流點(TWD97座標：X=186459；Y=2607373)	162乙縣道中正橋下游側(TWD97座標：X=194929；Y=2605530)	94.11.14 經授水字第 09420219360 號公告 111.4.7 經授水字 11120204620 號公告原公告排水路名稱「民雄排水路」修正變更為「民雄排水」；原公告權責終點「山子腳排水路匯入上游1.136km處」修正變更為「162乙縣道中正橋下游側」

序號	縣(市)	鄉(鎮、市)	排水路名稱	排水出口	主流	支流	權責起點	權責終點	備註
10	嘉義縣	民雄鄉	好收排水路	民雄排水路排水路	埤子頭排水路	民雄排水	與民雄排水路排水路合流點	好收圳排水路匯入處	94.11.14 經授水字第09420219360號公告
11	嘉義縣	東石鄉、六腳鄉、新港鄉	六腳排水路	出海口	六腳排水路		出海口	後底中排三匯入上游1.032km處	94.11.14 經授水字第09420219360號公告
12	嘉義縣	東石鄉	鰲鼓附帶排水路	出海	六腳排水路	鰲鼓附帶排水路	出海口	鰲鼓段64-5地號前銜接處	97.1.3 經授水字第09720200060號公告增列 102.3.15 經授水字第10220202680號公告將原公告權責終點自「鰲鼓段64-5地號前銜接嘉南農田水利會蚶子寮分線處」，變更為「與鰲鼓段64-5地號前銜接處」。
13	嘉義縣	東石鄉	鰲鼓排水路	出海	六腳排水路	鰲鼓排水路	出海口	港口宮抽水站旁之水門前銜接處	97.1.3 經授水字第09720200060號公告增列 102.3.15 經授水字第10220202680號公告將原公告權責終點自「與台糖鐵路交叉處」，變更為「港口宮抽水站旁之水門前銜接處」。
14	嘉義縣	東石鄉	副瀨地區小排一	六腳排水	六腳排水路	副瀨地區小排一	六腳排水匯流處	與嘉9線交叉處	97.1.3 經授水字第09720200060號公告增列
15	嘉義縣	新港鄉六腳鄉	月眉排水	六腳排水路	六腳排水路	月眉排水	與六腳排水路合流點(TWD97坐標：X=178887 ; Y=2604121)	縣道159線月潭橋下游側(TWD97坐標：X=183874 ; Y=2603106)	112.6.27 經授水字第11260010420號公告增列
16	嘉義縣	六腳鄉	魚寮中排三排水路	北港溪	魚寮中排三排水路		北港溪匯流處	排水路省道19號長春橋上游200公尺處	97.1.3 經授水字第09720200060號公告增列
17	嘉義縣	新港鄉民雄鄉	中洋子排水路	朴子溪	中洋子排水路		與朴子溪合流點(TWD97坐標：X=185463 ; Y=2600994)	竹子腳排水匯入處(TWD97坐標：X=186426 ; Y=2603696)	94.11.14 經授水字第09420219360號公告 112.6.27 經授水字第11260010420號公告，原公告鄉(鎮、市)「新港鄉」，修正變更為「新港鄉、民雄鄉」；原公告權責終點「西昌中排匯入處」，修正變更為「竹子腳排水匯入處」

序號	縣(市)	鄉(鎮、市)	排水路名稱	排水出口	主流	支流	權責起點	權責終點	備註
18	嘉義縣	民雄鄉	鴨母坵排水	中洋子排水路	中洋子排水路	鴨母坵排水	與中洋子排水路合流點(TWD97座標：X=186418；Y=2603666)	嘉惠電廠排水出口上游110公尺(TWD97座標：X=195709；Y=2603858)	94.11.14 經授水字第09420219360號公告110.6.28 經授水字第11020214830號公告，原公告排水路名稱「鴨母坵排水路」修正變更為「鴨母坵排水」；原公告權責終點「水尾子橋上游0.750km處」修正變更為「版橋1下游側」113.04.01 經授水字第11360005780號公告，原流經鄉(鎮市區)「新港鄉、民雄鄉」，修正變更為「民雄鄉」；原權責終點「版橋1下游側」，修正變更為「嘉惠電廠排水出口上游110公尺」
19	嘉義縣	民雄鄉	雙福排水	鴨母坵排水	中洋子排水路	鴨母坵排水	與鴨母坵排水匯流處(TWD97座標：X=192737；Y=2603228)	雙福村黃氏宗祠外版橋下游側(TWD97座標：X=192983；Y=2603485)	111.4.7 經授水字11120204620號公告增列
0	嘉義縣	新港鄉、民雄鄉	九十六甲埤放水排水路	朴子溪	九十六甲埤放水排水路		與朴子溪合流點	北山區小排一排水路匯入處	94.11.14 經授水字第09420219360號公告
21	嘉義縣	新港鄉	山中區小排一之一	朴子溪	山中區小排一之一		朴子溪匯流處	與國道1號交接箱涵出口	97.1.3 經授水字第09720200060號公告增列
22	嘉義縣	民雄鄉	頭橋排水	朴子溪	頭橋排水		朴子溪匯流處(X=192073；Y=2601262)	興南村21鄰751號門牌前方停車場下水道箱涵出口(X=192108Y=2601262)	97.1.3 經授水字第09720200060號公告增列102.12.02 經授水字第10220210940號公告，將原公告權責終點「興南村16鄰751號門牌前方停車場下水道箱涵出口」，因門牌整編，變更為「興南村21鄰751號門牌前方停車場下水道箱涵出口」，及增加起終點坐標。
23	嘉義縣	民雄鄉	大崎分洪排水	牛稠溪	大崎分洪排水		牛稠溪匯流處(TWD97座標：X=194525；Y=2601565)	十四甲放水門上游160公尺處分流閘門(TWD97座標：X=195780；Y=2601313)	103.05.15 經授水字第10320203290號公告新增
24	嘉義縣	民雄鄉	山子門中排三	朴子溪	山子門中排三		朴子溪匯流處	嘉南農田水利會中興圳第4號放水門下游處(不含水門)	97.1.3 經授水字第09720200060號公告增列

序號	縣(市)	鄉(鎮、市)	排水路名稱	排水出口	主流	支流	權責起點	權責終點	備註
25	嘉義縣	六腳鄉	灣內區小排一	朴子溪	灣內區小排一		朴子溪匯流處	灣內72號前箱涵出口	97.1.3 經授水字第09720200060號公告增列
26	嘉義縣	東石鄉	塭港排水	出海口	塭港排水		出海口	與縣道166交接處下游246公尺	94.11.14 經授水字第09420219360號公告。99.3.31 經授水字第09920203200號公告權責終點由頂厝子區小排二匯入處變更為與縣道166交接處下游246公尺。
27	嘉義縣	東石鄉	中三塊中排	朴子溪	中三塊中排		朴子溪匯流處	與台61線交接處	97.1.3 經授水字第09720200060號公告增列 99.3.31 經授水字第09920203200號公告權責終點由與縣道166號交叉處變更為與台61線交接處
28	嘉義縣	六腳鄉、太保市	新埤排水	朴子溪	新埤排水		與朴子溪合流點	加走埤水閘門	94.11.14 經授水字第09420219360號公告101.7.27 經授水字第10120207080號公告，排水路名稱自「新埤排水路」變更為「新埤排水」。
29	嘉義縣	六腳鄉	蔗埕排水	新埤排水	新埤排水	蔗埕排水	與新埤排水匯流處(TWD97坐標：X=178621；Y=2597837)	南部科學園區嘉義園區邊界(TWD97坐標：X=179534；Y=2597394)	114.11.4 經授水字第11460021230號公告增列
30	嘉義縣	太保市六腳鄉	蔗埕排水0支排	蔗埕排水	新埤排水	蔗埕排水	與蔗埕排水匯流處(TWD97坐標：X=178834；Y=2597550)	臺18線西側(TWD97坐標：X=180333；Y=2596210)	114.11.4 經授水字第11460021230號公告增列
31	嘉義縣	太保市	後溝尾中排	新埤排水	新埤排水	後溝尾中排	新埤排水匯流處(TWD97座標：X=180073.497；Y=2598038.494)	嘉49線春珠麻寮路之太新橋下游側(TWD97座標：X=181828.069；Y=2596546.990)	106.10.12 經授水字第10620212150號公告增列
32	嘉義縣	竹崎鄉、番路鄉	灣橋排水	朴子溪	灣橋排水		朴子溪匯流處	縣道159甲(大雅路1段)江西橋	97.1.3 經授水字第09720200060號公告增列
33	嘉義縣	竹崎鄉	東灣橋排水	朴子溪	東灣橋排水		朴子溪匯流處	與日進橋交接處	97.1.3 經授水字第09720200060號公告增列

序號	縣(市)	鄉(鎮、市)	排水路名稱	排水出口	主流	支流	權責起點	權責終點	備註
34	嘉義縣	東石鄉	栗子崙排水	朴子溪	栗子崙排水		台61線東石濱海橋	栗子崙段東崙小段705地號前銜接嘉南農田水利會東崙中排處	97.1.3 經授水字第09720200060號公告增列101.7.27 經授水字第10120207080號公告，排水出口由「出海」變更為「朴子溪」，原公告權責起點為「出海」，變更為「台61線東石濱海橋」
35	嘉義縣	東石鄉	塹子排水	栗子崙排水	栗子崙排水	塹子排水	與栗子崙排水匯流處	塹子區小排一匯入處上游9公尺，下水道箱涵出口	94.11.14 經授水字第09420219360號公告。97.1.3 經授水字第09720200060號公告排水出口由出海口變更為栗子崙排水、權責起點由出海口變更為與栗子崙排水匯流處、權責終點由塹子區小排一匯入處上游0.009km處變更為塹子區小排一匯入處上游9公尺，下水道箱涵出口。
36	嘉義縣	東石鄉、朴子市、鹿草鄉	荷芭嶼排水	朴子溪	荷芭嶼排水		與朴子溪合流點	春珠排水匯入處	94.11.14 經授水字第09420219360號公告
37	嘉義縣	東石鄉	港墘排水	荷芭嶼排水	荷芭嶼排水	港墘排水	與荷芭嶼排水合流點	港墘農場中排一匯入處	94.11.14 經授水字第09420219360號公告
38	嘉義縣	布袋鎮朴子市鹿草鄉	鴨母寮排水	荷芭嶼排水	荷芭嶼排水	鴨母寮排水	與荷芭嶼排水合流點 (TWD97座標：X=168934；Y=2594627)	山子腳小給二渡槽下游側 (TWD97座標：X=181910；Y=2590090)	94.11.14 經授水字第09420219360號公告113.04.01 經授水字第11360005780號公告，原權責終點「頂半天排水路匯入處」，修正變更為「山子腳小給二渡槽下游側」
39	嘉義縣	東石鄉、布袋鎮	中洲排水	鴨母寮排水	荷芭嶼排水	鴨母寮排水	與鴨母寮排水合流點 (TWD97座標：X=169095；Y=2594098)	與西樹林頭中排一匯流處 (TWD97座標：X=168661；Y=2591047)	94.11.14 經授水字第09420219360號公告110.6.28 經授水字第11020214830號公告，原公告權責終點「與170線交接處」修正變更為「與西樹林頭中排一匯流處」
40	嘉義縣	布袋鎮、朴子市、鹿草鄉	貴舍排水	鴨母寮排水	荷芭嶼排水	鴨母寮排水	與鴨母寮排水合流點	台糖鐵路橋	94.11.14 經授水字第09420219360號公告
41	嘉義縣	朴子市	雙溪口排水	荷芭嶼排水	荷芭嶼排水	雙溪口排水	與荷芭嶼排水合流點 (TWD97座標：X=172781；Y=2594130)	潭墘橋下游側 (TWD97座標：X=173795；Y=2596109)	94.11.14 經授水字第09420219360號公告110.6.28 經授水字第11020214830號公告，原公告權責終點「雙溪口堤防」修正變更為「潭墘橋下游側」

序號	縣(市)	鄉(鎮、市)	排水路名稱	排水出口	主流	支流	權責起點	權責終點	備註
42	嘉義縣	太保市	春珠排水	荷芭嶼排水	荷芭嶼排水	春珠排水	與荷芭嶼排水合流點	朴子支線	94.11.14 經授水字第09420219360號公告
43	嘉義縣	太保市、鹿草鄉	下半年排水路	荷芭嶼排水	荷芭嶼排水	下半年排水路	與荷芭嶼排水合流點	梅子厝分線	94.11.14 經授水字第09420219360號公告
44	嘉義縣	朴子市	大糠榔排水	荷芭嶼排水	荷芭嶼排水	大糠榔排水	與荷芭嶼排水匯流處(TWD97座標：X=176261；Y=2594387)	污水處理場旁大朴四號橋下游側(TWD97座標：X=176585；Y=2594883)	113.11.8 經授水字第11360020320號公告增列
45	嘉義縣	東石鄉	松子溝排水	出海	松子溝排水幹線			掌潭段養168地號前水門下游(含水門)	97.1.3 經授水字第09720200060號公告增列
46	嘉義縣	東石鄉	松子溝排水	松子溝排水幹線	松子溝排水幹線	松子溝排水	松子溝排水幹線	開門上游50公尺	99.8.17 經授水字第09920209290號公告增列
47	嘉義縣	布袋鎮	考試潭排水	出海口	考試潭排水			金京林中排匯入處	94.11.14 經授水字第09420219360號公告
48	嘉義縣	布袋鎮	過溝排水	考試潭排水	考試潭排水	過溝排水	與考試潭排水匯流處(TWD97座標：X=165311；Y=2589696)	與掌潭分線放水路匯流處(TWD97座標：X=166464；Y=2591124)	94.11.14 經授水字第09420219360號公告109.12.29 經授水字第10920226490號原排水路名稱為「過溝排水」，修正變更為「過溝排水」；原公告權責起點為「出海口」，修正變更為「與考試潭排水匯流處」；原公告權責終點為「走賊宅區小排六匯入處上游0.311km處」，修正變更為「與掌潭分線放水路匯流處」。
49	嘉義縣	水上鄉、鹿草鄉	南靖排水路	八掌溪	南靖排水路		與八掌溪合流點	下寮中排匯入處	94.11.14 經授水字第09420219360號公告
50	嘉義縣	水上鄉	外溪洲排水路	八掌溪	外溪洲排水路		與八掌溪合流點	水上橋	94.11.14 經授水字第09420219360號公告

序號	縣(市)	鄉(鎮、市)	排水路名稱	排水出口	主流	支流	權責起點	權責終點	備註
51	嘉義縣	水上鄉	內溪洲排水	八掌溪	內溪洲排水		與八掌溪合流點 (TWD97座標：X=189657；Y=2591624)	內溪村溪仔底7-2號前無名橋下游側 (TWD97座標：X=191444；Y=2593166)	94.11.14 經授水字第09420219360號公告110.6.28經授水字第11020214830號公告，原公告排水路名稱「內溪洲排水」修正變更為「內溪洲排水」；原公告權責終點「台糖鐵路橋上游起點3.030km處」修正變更為「內溪村溪仔底7-2號前無名橋下游側」
52	嘉義縣	水上鄉	義興排水	頭前溪	義興排水		頭前溪匯流處 (TWD97座標：X=189621；Y=2590099)	與仁達橋交接處 (TWD97座標：X=190808；Y=2590446)	97.1.3 經授水字第09720200060號公告增列108.5.7 經授水字第10820206850號公告原權責起點「八掌溪匯流處」變更為「頭前溪匯流處」
53	嘉義縣	水上鄉	中和排水一	赤蘭溪	中和排水一		與赤蘭溪合流處 (TWD97座標：X=192138.805；Y=2592058.977)	穿越鄉道「嘉175」箱涵上游處 (TWD97座標：X=192110.457；Y=2591841.942)	99.3.31 經授水字第09920203200號公告增列113.7.16 經授水字第11360012920號公告原權責終點「穿越縣道『市嘉南13』箱涵上游處」修正變更為「穿越鄉道『嘉175』箱涵上游處」
54	嘉義縣	中埔鄉	公館排水	赤蘭溪	公館排水		與赤蘭溪匯流處 (TWD97座標：X=193472；Y=2592411)	與嘉139鄉道交接處 (TWD97座標：X=195747；Y=2594037)	97.1.3 經授水字第09720200060號公告增列110.4.7 經授水字第11020209540號公告，原公告排水出口為「八掌溪」修正變更為「赤蘭溪」；原公告權責起點為「八掌溪匯流處」修正變更為「與赤蘭溪匯流處」；原公告權責終點為「與嘉137交接處」修正變更為「與嘉139鄉道交接處」
55	嘉義縣	布袋鎮	內田排水排水路	出海口	內田排水排水路			後東港區小排三匯入處上游0.159km	94.11.14 經授水字第09420219360號公告
56	嘉義縣	布袋鎮	南考試潭中排一支線	內田排水	內田排水排水路	南考試潭中排一支線	內田排水匯流處	鹿寮段547地號前	97.1.3 經授水字第09720200060號公告增列
57	嘉義縣	鹿草鄉	鹿草排水	八掌溪	鹿草排水		與八掌溪合流點	後堀區小排5匯流處	97.1.3 經授水字第09720200060號公告增列
58	嘉義縣	布袋鎮	鹽管溝排水	出海	鹽管溝排水			排水路與省道17號交叉處上游260公尺處	97.1.3 經授水字第09720200060號公告增列

序號	縣(市)	鄉(鎮、市)	排水路名稱	排水出口	主流	支流	權責起點	權責終點	備註
59	嘉義縣	布袋鎮	贊寮溝排水	出海	贊寮溝排水		出海口	排水路與縣道3-4號交叉處下游105公尺處	97.1.3 經授水字第09720200060號公告增列
60	嘉義縣	義竹鄉	五間厝排水	八掌溪	五間厝排水		八掌溪匯流處	與嘉32線交接處，門牌中庄82之1號(中平村衛生室)前	97.1.3 經授水字第09720200060號公告增列
61	嘉義縣	布袋鎮	龍宮排水	出海口	龍宮排水		出海口	溪墘排水匯流處	94.11.14 經授水字第09420219360號公告
62	嘉義縣	布袋鎮	新塹排水	龍宮溪	龍宮排水	新塹排水	龍宮溪匯流處	八掌溪堤防交會處	97.1.3 經授水字第09720200060號公告增列
63	嘉義縣	布袋鎮、義竹鄉	溪墘排水	龍宮排水	龍宮排水	溪墘排水	與龍宮排水合流點	五間厝中排二排入處	94.11.14 經授水字第09420219360號公告
64	嘉義縣	布袋鎮	前東港排水	溪墘排水	龍宮排水	溪墘排水	與溪墘排水合流點	江山橋上游0.200km處	94.11.14 經授水字第09420219360號公告
65	嘉義縣	義竹鄉	後鎮中排四	溪墘排水	龍宮排水	溪墘排水	與溪墘排水合流點	台糖鐵路橋	94.11.14 經授水字第09420219360號公告
66	嘉義縣	布袋鎮、義竹鄉	新庄排水路	溪墘排水	龍宮排水	溪墘排水	與溪墘排水合流點	義竹鄉角帶圍35號	94.11.14 經授水字第09420219360號公告
67	嘉義縣	義竹鄉	新店排水	溪墘排水	龍宮排水	溪墘排水	與溪墘排水合流點	北勢堀第六號橋處	94.11.14 經授水字第09420219360號公告
68	嘉義縣	布袋鎮、義竹鄉	過路子排水	新店排水	龍宮排水	溪墘排水	與新店排水合流點	台糖鐵路橋	94.11.14 經授水字第09420219360號公告
69	嘉義縣	義竹鄉	後鎮排水	新店排水	龍宮排水	溪墘排水	與新店排水合流	與172線交接處	94.11.14 經授水字第09420219360號公告
70	嘉義縣	布袋鎮	金陵排水	出海	金陵排水		出海口	排水路與縣道163號交叉口上游670公尺	97.1.3 經授水字第09720200060號公告增列

附錄 12-1、經濟部移動式抽水機運用及維護管理作業要點

中華民國 92 年 11 月 4 日經水防字第 09233002541 號函頒

中華民國 94 年 1 月 24 日經水防字第 09433000080 號函修正

中華民國 95 年 2 月 21 日經水防字第 09533000110 號函修正

中華民國 113 年 5 月 21 日經授水字第 11360009610 號函修正

- 一、經濟部(以下簡稱本部)為運用調度、維護管理移動式抽水機(以下簡稱抽水機)，依據水災災害防救業務計畫規定，訂定本要點。
- 二、本要點適用範圍包含本部所屬機關(構)、直轄市、縣(市)政府及鄉(鎮、市、區)公所等所有之抽水機。
- 三、本要點所稱抽水機係指口徑約二十·三二公分以上(八英吋)之大型移動式抽水機。
- 四、抽水機以財產所有機關為管理機關；以實際控制運用之機關(構)、法人、團體為使用單位。

管理機關得為使用單位。

前項管理機關應負責抽水機之維護及更新，使用單位應負責抽水機之操作、保管及運轉油料供應；管理機關同為使用單位時，由該機關負本項所規定之各該責任。

- 五、使用單位應將抽水機編號、管理機關、使用單位、放置地點、口徑大小、專責保管人員姓名及聯絡電話等相關基本資料依附表一格式建檔，於每年防汛期前送直轄市、縣(市)主管機關彙轉本部水利署。

本部水利署所屬機關，應於前項規定期限前，將基本資料逕送本部水利署。

本部水利署應依前二項彙整資料建置成資料庫，提供防救災單位運用。

- 六、抽水機資料有異動或其他狀況時，管理機關及使用單位應通報本部水利署。

直轄市、縣(市)政府及本部水利署所屬機關，於本部(署)災害應變小組二級以上開設後四小時內，應於本部水利署相關資訊平台登錄轄區使用單

位或自有大型移動式抽水機測試狀況。

七、直轄市、縣(市)政府於每年防汛期前，應參考淹水潛勢分析及歷年淹水事件，完成抽水機預布規劃，納入水災危險潛勢地區保全計畫，並報本部備查。

八、抽水機運用時機如下：

(一) 中央氣象署發布豪、大雨特報或海上或海上陸上颱風警報期間之淹水事件。

(二) 緊急缺水、防旱、抗旱期間。

(三) 政府機關、行政法人及公法人業務範圍之淹水或缺水事件。

(四) 因事涉多數人公益或影響民眾生活之重大淹水或缺水事件。

(五) 經政府機關各級應變中心或小組開設時通知辦理。

(六) 其他有關防救災及搶險事項。

抽水機應以運用於重大災害搶救為優先。

九、抽水機運用之種類如下：

(一) 待命：因應災害潛勢，將抽水機上車，以便隨時出動。

(二) 出勤：依第八點所列事件，派遣抽水機進行抽水作業。

(三) 調用：依第八點所列抽水事件，派遣抽水機長期協助其他政府機關、行政法人或公法人作業。

(四) 調度：基於整體災害搶救需要，指派抽水機進行待命、出勤或調用之作業。

(五) 歸建：將派遣待命、出勤、調用、調度之抽水機指派返回原停放駐地。

管理機關因其他機關(單位)申請出勤之抽水機超過六個月以上未歸建時，得將該申請機關(單位)變更為使用單位。

十、為緊急缺水或防旱、抗旱應變期間，抽水機待命及調度原則如下：

- (一) 為抽取川流水、伏流水或地下水體，供自來水取水或供農業灌圳路使用，以增加抗旱水源強化水源調度，降低水庫出水量，延長韌性穩定供水，抽水機應優先提供民生供水使用之自來水公司及水庫管理機關。
- (二) 防(抗)旱為長期作業，使用單位接獲前往支援通知時，先與需求單位辦理現勘作業，以利後續抽水規劃，抽水機位於河溪床(邊)、鄰水面作業時應訂定撤離機制。

十一、颱風豪雨應變期間，抽水機待命及出勤之調度原則如下：

- (一) 警報發佈後，警戒區內使用單位得依權責考量、管理機關通報、本部或本部水利署應變小組通報，預布抽水機，並維持適當抽水機待命，接獲淹水災害通報後，應於十分鐘內出勤。
- (二) 應變期間各級災害應變中心或小組接獲災情資訊後，應依權責通報使用單位，視災情狀況出動抽水機救災。
- (三) 使用單位自有抽水機不足以因應災情時，得向上級主管機關申請調度支援。
- (四) 各管理機關及使用單位接獲各級災害應變中心或小組通報，調度抽水機時，非有正當理由不得拒絕，且應儘速將抽水機運至指定地點，向指定單位、人員報到。
- (五) 第三款之支援申請，如係重大緊急事件，得跨級申請之。但應副知轄管水災災害防救業務主管機關。

十二、非屬防旱、抗旱應變、颱風豪雨期間，抽水機待命、出勤、調用、調度及歸建，得由各管理機關、使用單位自行運用或經由政府公務機關商借使用，惟不得影響防災緊急調度。因應災害或緊急事件需求之調度，應依第十點或第十一點規定辦理。

十三、依第十點或第十一點規定申請支援之抽水機，申請單位應提供支援地點、災害情形、現場淹(缺)水情形、排放地點、所需抽水機數量及類型、

報到地點、受理報到人員連絡資訊等相關資料依附表二格式填列，改派支援地點依附表三格式填列，並供應運轉油料及必要協助。依第十點或第十一點待命及支援期間，不得採用任何方式將抽水機或其附件固定，減損抽水機機動救災之功能。

十四、本部或直轄市、縣（市）政府業務主管機關應隨時派員督導、考核管理機關及使用單位抽水機作業情形。

十五、依第十點或第十一點申請支援之申請單位，應於災害減輕或消除後，立即歸還抽水機。但管理機關或使用單位認為無支援必要時，得主動召回抽水機，並告知申請單位。

前項使用單位應確認歸還之抽水機設備完整且功能正常。如有故障或損壞，申請單位應負責修復；無法修復時，應負責賠償。

十六、抽水機運用時應由公務人員專責監控，使用單位派遣一位專責人員隨同以瞭解現場狀況及掌控抽水機運作狀態。支援之抽水機應向申請單位現場人員報到並通知使用單位；惟同一淹水處跨兩以上直轄市、縣（市）者，由本部水利署指派所屬機關人員擔任第一項之專責人員。

本部水利署所屬抽水機運用時，專責人員應每日定時將現場狀況、運作狀態及照片傳送至本部水利署，本部水利署得不定期督導、考核運用情形。

十七、管理機關每年應編列抽水機維護保養經費。

調度或商借機關因抽水機於借用期間發生故障或損壞時，得協調由前開機關先行墊付經費修理，經查證確為借用期間所導致故障或損壞者，其須負擔全數維修經費。

十八、管理機關應指派專人負責抽水機設備維護保養等工作，定期辦理所有抽水機之維護保養工作，並記錄保養、運轉資料並保存備查。

因調用、調度或商借抽水機期間，由管理機關辦理維護保養。

前二項維護保養工作得委外辦理。

十九、 使用單位應指派專人負責管理、運轉及保管抽水機設備。

二十、 本部得定期督導各管理機關及使用單位抽水機運用、維護管理紀錄及維護保養經費編列情形，並納入年度各級防災績效考評。經本部評選優良者，得建議相關人員適當之獎勵。

附錄 12-2、經濟部淹水災害通報作業要點

97 年 12 月 10 日經水字第 09704606470 號函

98 年 4 月 10 日經水授字第 09820221580 號函

113 年 2 月 26 日經授水字第 11360003700 號函

- 一、經濟部(以下簡稱本部)為使本部水利署暨所屬機關、內政部、農業部以及各直轄市與縣(市)政府辦理水災災害防救業務計畫(以下簡稱水災防救計畫)之災情蒐集及通報作業有所依循，特訂定本要點。
- 二、各級水災災害防救業務主管機關應蒐集及查證淹水災情，並立即通報相關權責機關，進行救災作業。
- 三、各級水災災害防救業務主管機關應建立水利單位人員巡察、民眾傳遞、媒體監看及其他通報機制，並得建立防汛隊等多元化災情蒐集、查報管道，以及時掌握淹水災害災情。
- 四、直轄市、縣(市)政府應於每年防汛期前，完成災害應變中心淹水災情巡察、通報及查證人員編組，並報本部備查。鄉(鎮、市、區)公所應於每年防汛期前，完成災害應變中心淹水災情巡察、通報及查證人員編組，並報直轄市、縣(市)政府備查。
- 五、前點編組人員之職掌如下：
 - (一) 災情巡察人員：巡察轄管範圍，主動察覺災情。
 - (二) 災情通報人員：通報災情予權責機關。
 - (三) 災情查證人員：確認由民眾傳遞及媒體傳播災情之正確性。
- 六、直轄市及縣(市)政府應依水災防救計畫及第三點規定，於轄區內易積淹水鄉(鎮、市、區)組成防汛隊，協助淹水災情巡察、通報及查證作業。前項防汛隊得併同於依河川管理辦法規定組成之防汛搶險隊，亦得優先由直轄市、縣(市)轄區內之義警民防組織、巡守隊、救難組織編成。
- 七、防汛隊應協助直轄市、縣(市)政府執行下列任務：
 - (一) 轄區內水情與淹水災情之巡察、查證及通報作業。

(二) 轄區內水利設施之巡察。

(三) 轄區水利設施防汛搶險工作之執行。

- 八、直轄市、縣(市)政府應定期辦理淹水災情巡察、查證、通報人員及防汛隊隊員之教育訓練及演練。直轄市、縣(市)政府應於每年防汛期後，辦理淹水災情巡察、查證、通報人員及防汛隊與其隊員之成效考核。考核優異者得報經本部覆核後，由本部發給獎金及獎狀之鼓勵。前項考核要點由直轄市、縣(市)政府依權責訂之；覆核及獎勵要點由本部另訂之。
- 九、各級政府機關為蒐集災情應設置災情通報專線,提供民眾主動告知或其他單位（機構）通報災情。
- 十、直轄市、縣(市)政府、鄉(鎮、市、區)水災災害防救業務主管機關蒐集之災情資訊，應登錄至內政部消防署應變管理資訊雲端服務系統，若因系統無法使用，可依附件一格式彙整後，屬市區排水（含下水道）淹水災害者，應通報內政部；屬農田灌溉排水及野溪淹水災害者，應通報農業部；屬河川、區域排水淹水災害者，應通報本部。前項淹水災害屬通報內政部及行政院農業部者，應同時副知本部，俾彙整通報行政院災害防救委員會。中央管河川及區域排水之淹水災害者，應由本部水利署所屬機關依附件一格式彙整通報本部。
- 十一、內政部、農業部及本部於中央災害應變中心一級及二級開設期間應將彙整之災情，逕送中央災害應變中心及本部應變小組統籌運用。
- 十二、各級水災災害防救業務主管機關自民眾告知、媒體監看或其他單位（機構）通報知悉災情時，應立即指派或通知權責機關指派災情查證人員或防汛隊隊員，進行查證作業。查證人員或防汛隊隊員應將查證結果，立即登錄至內政部消防署應變管理資訊雲端服務系統或本部水利署災害緊急相關應變系統，若因系統無法使用，可依附件二通報指派機關。經查災情有誤時，權責機關應予澄清。

十三、各級水災災害防救業務主管機關除應持續追蹤災情處置情形，登錄至內政部消防署應變管理資訊雲端服務系統或本部水利署災害緊急相關應變系統，若因系統無法使用，可依附件三格式填報災情處置情形外，並應依第十點規定程序通報行政院災害防救委員會或依第十一點陳報中央災害應變中心。前項災情追蹤，俟災情排除或不影響交通與重要生活機能後，解除列管。

十四、本要點所訂災情通報程序詳如附圖。

十五、本部應訂定業務督導計畫，於每年防汛期前，督導及檢查直轄市、縣(市)政府及本部水利署所屬機關，辦理淹水災情蒐集、通報及查證業務之整備狀況與執行成效。

附錄 12-3、各級政府災時對疏散撤離之作業分工事項表

(行政院秘書處 99 年 8 月 16 日院臺忠字第 0990102203 號函)

執行內容 \ 單位	中央政府	縣(市)政府	鄉(鎮、市)公所	村里	備註
1.提供地方警戒資訊	◎ (給縣市)	○ (給鄉鎮)	○ (給村里)		含公路通阻與封橋封路資訊
2.劃定管制區	△ (協助縣市)	◎ (負責劃定)	○ (協助縣市)		管制區禁止民眾進入活動
3.劃定應撤離村里		○ (協助鄉鎮)	◎ (負責劃定)		
4.建立應撤離名冊		△ (協助並確認)	○ (綜整名冊)	◎ (統籌負責)	鄉(鎮、市)公所應調派必要行政人力，協助村里進行調查作業。
5.收容場所準備	△ (其他支援)	○ (協助並確認)	◎ (統籌負責)		含各類物資之整備
6.提供交通工具	△ (其他支援)	◎ (統籌負責)	○ (協助)		
7.下達疏散撤離命令並通知應撤離村里		○ (協助鄉鎮)	◎ (統籌負責)		
8.通知應撤離民眾			○ (協助並確認)	◎ (統籌負責)	由警政、消防系統共同協助村里辦理通知民眾撤離事宜(含集合時間及地點之通知)。
9.回報中央疏散情形		◎ (統籌負責)	○ (協助)		輸入 EMIC 災情系統
10.通知民眾返家		△ (交通支援)	◎ (統籌負責)	○ (協助並確認)	

備註：◎-主辦、○-協辦、△-支援

附錄 13、水災業務持續計畫(BCP)

1. 基本資料

單位名稱	嘉義縣政府水利處	地址	嘉義縣太保市祥和一路東段1號 05-3620123
業務持續方針	建立業務持續所需體系，在災害等緊急情況發生時本處能持續履行工作責任		
業務持續目標	確保本處颱風豪雨期間災情查通報及救災工作執行		
主要協力團隊 (廠商)	財團法人國土永續研究教育基金會、惠民實業股份有限公司、利榮科技有限公司、廣域科技股份有限公司		

2. 由災害地圖考量 BCP 的啟動條件

請確認災害地圖，並在單位所在地可能發生的災害風險旁標記「V」		地震		海嘯
	✓	洪水、暴潮(外水積淹)	✓	內水積淹
		土砂災害		土壤液化

單位 BCP 啟動條件	水災	轄區內日雨量達 1300 mm 以上狀況
-------------	----	----------------------

3. BCP 啟動時的組織體制

人員彼此溝通方法	<input type="checkbox"/> email	<input checked="" type="checkbox"/> 社群網路(如 LINE)	<input checked="" type="checkbox"/> 電話
	<input type="checkbox"/> 其他()		
BCP 負責人(或指揮官) 水利處處長 ※當指揮官無法到場，由代理人擔任指揮官 ※如委任一位以上代理人需註明順位 順位 1 水利處副處長 順位 2 防洪維護科科長	① 訊息負責人	收集最新的災害及損害相關資訊。	主要負責人： 水利行政科 下水道工程科
	② 供應負責人	在發生災難或業務中斷時，就人員的民生需求採取行動。	主要負責人： 水利工程科
	③ 供應負責人	管理災難發生時的預算需求。(例如：設備恢復費用、現金流等)。	主要負責人： 各科預算人員
	④ 現場負責人	考慮到業務連續性目標，就災難發生時的初步應變和恢復措施採取行動。	主要負責人： 防洪維護科
	⑤ 特殊任務負責人	前四項的角色和職責範圍以外的事項委任	主要負責人： 防災承辦人員
上班時間外且發生災害，可優先到場人員	居住縣府就近人員		
備援辦公據點	本縣消防局、05-3620233		
避難地點	無		
避難處所	無		

4. 災害發生時的上班與返家機制

	原則(適用範圍 <input checked="" type="checkbox"/>)	其他特殊原則
上班/返家期間發生災害	<input checked="" type="checkbox"/> (上班時) 原則上在家等候或返回自家。 如果離工作地點很近, 可就去工作地點。 <input type="checkbox"/> 在車站等地時, 遵循大眾交通工具指示。 如長時間沒有去處, 則前往避難所等地避難。 <input type="checkbox"/> 如在工作場所外, 務必與單位保持聯絡。	
上班時間以外發生災害 (例如休假日)	<input type="checkbox"/> 待在家裡 <input checked="" type="checkbox"/> 優先考慮人身安全, 「上班時間外且發生災害, 可優先到場人員」回單位報到	

5. 儲備物資

儲備物資	儲備完成檢查	每人需求量	員工數(人)	最低限度必要儲備量	保管場所
飲用水	<input checked="" type="checkbox"/>	儲備足夠數日數量			縣府大樓
食物	<input checked="" type="checkbox"/>				

6. 從啟動 BCP 到恢復的時間

	負責人	首要處理事務	必要預防措施
員工的安全確認	防洪維護科	確認值班人員狀態	確認聯絡方式、名單正常
單位受災狀況掌握		確認應變小組設備正常	確認應變小組設備正常
主要協力團隊(廠商)受災狀況掌握		聯繫主要協力團隊	確認主要協力團隊聯繫方式、名單正常
以業務持續性目標為基礎的早期恢復措施		確認業務持續目標所需運作資源正常	確認相關資源儲備足夠